

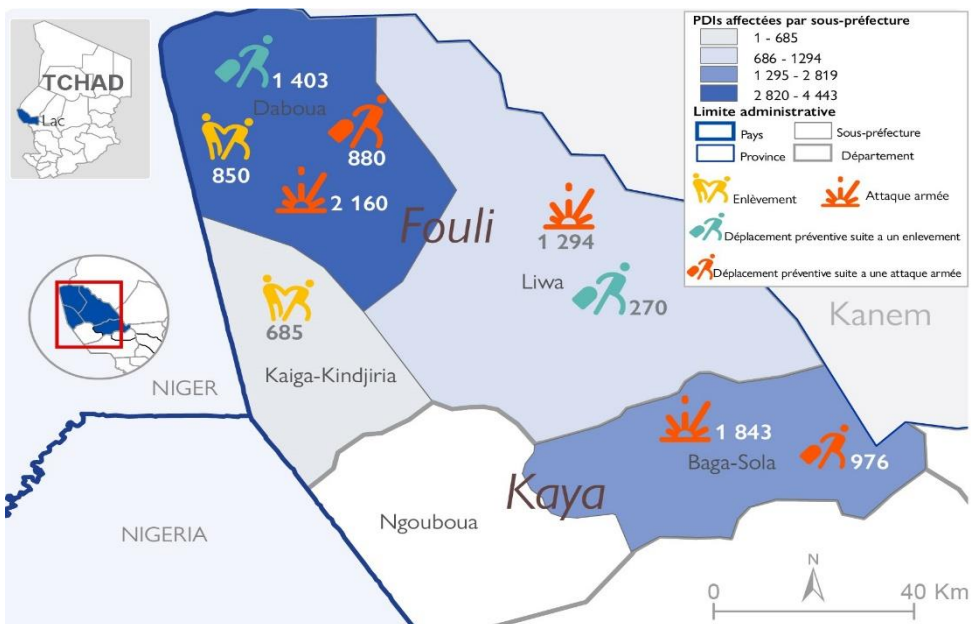
SUIVI DES URGENCES - MOUVEMENTS DE POPULATIONS

SYNTHÈSE DES DÉPLACEMENTS DANS LA PROVINCE DU LAC-TCHAD

TABLEAU DE BORD: 181 COLLECTE DES DONNÉES: 8 NOVEMBRE-8 DÉCEMBRE 2023

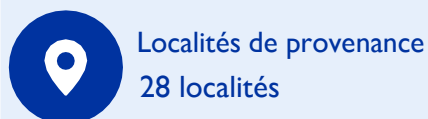
DATE DE PUBLICATION: 20 DÉCEMBRE 2023

CARTE DES MOUVEMENTS



Cette carte n'est fournie qu'à titre d'illustration. Les représentations ainsi que l'utilisation des frontières et des noms géographiques sur cette carte peuvent comporter des erreurs et n'impliquent ni jugement sur le statut légal d'un territoire, ni reconnaissance ou acceptation officielles de ces frontières de la part de l'OIM.

CHIFFRES CLÉS



MÉTHODOLOGIE

Le suivi des urgences a pour but de recueillir des informations sur les mouvements importants et soudains, ainsi que sur des urgences de sécurité et climatiques. Les informations sont collectées par le biais d'entrevues avec des informateurs clés ou par des observations directes.

Ce tableau de bord présente des informations sur les mouvements de personnes survenus lors de la période allant du 08 novembre au 08 décembre 2023, spécifiquement sur les déplacements ayant pris place entre le 07 et le 28 novembre 2023 dans la province du Lac.

RÉSUMÉ DE L'ALERTE

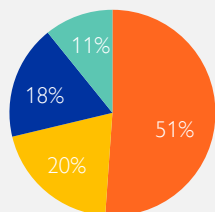
Depuis le début de l'année 2023, un nombre important d'incidents de sécurité se sont déroulés dans la province du Lac, occasionnant des déplacements de population. Ainsi, **2 467 ménages (10 361 individus)** ont été affectés par des déplacements durant le mois de novembre 2023, soit une hausse de 34 pour cent comparé à la période d'octobre 2023.

La quasi-totalité (**92%**) des personnes affectées durant le mois de novembre 2023 étaient membres des communautés locales avant leur déplacement. Ces derniers se sont déplacés suite aux attaques armées (51%) et aux enlèvements (20%). De plus, la majorité (66%) de la population s'est déplacée dans différentes sous-préfectures (voir le tableau de la page 2).

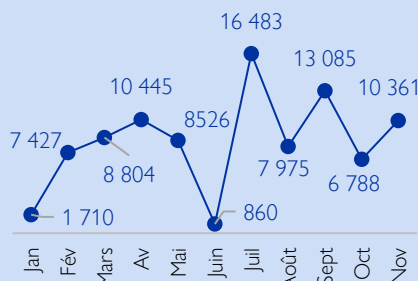
Les trois principaux besoins généralement rapportés par les personnes déplacées dans les lieux de déplacement sont la **nourriture (36%), les articles non-alimentaires (34%) et l'eau (30%).**

Motifs des déplacements

- Déplacement suite aux attaques armées (51%)
- Déplacement suite aux enlèvements (20%)
- Déplacement préventif suite aux attaques armées (18%)
- Déplacement préventif suite aux enlèvements (11%)



Personnes déplacées en 2023



Besoins prioritaires

- Nourriture (36%)
- Articles non-alimentaires (34%)
- Eau (30%)

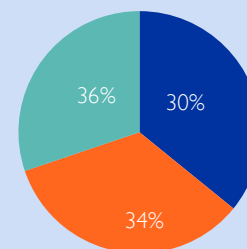
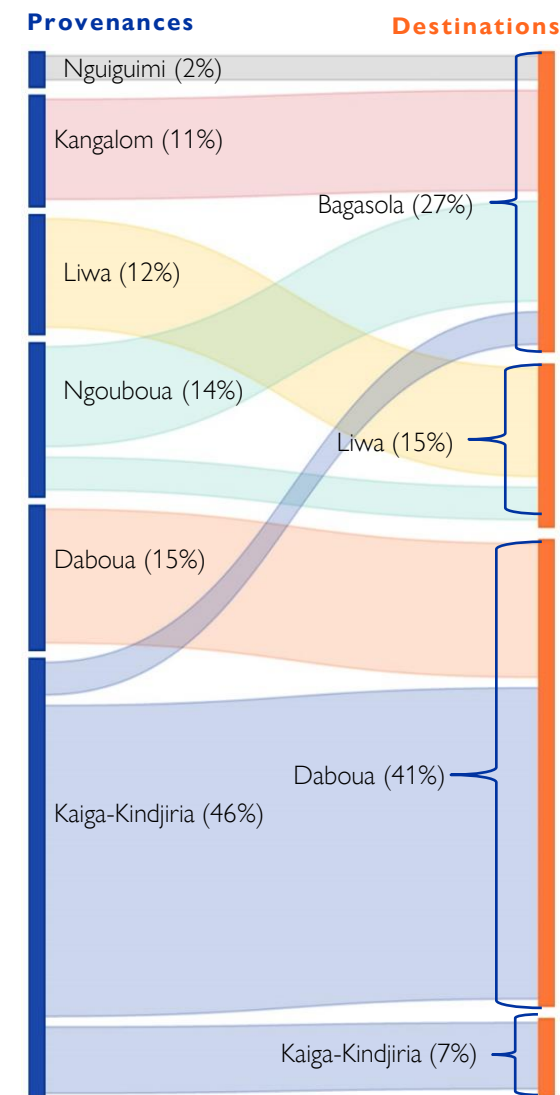


TABLEAU RÉCAPITULATIF DES MOUVEMENTS OBSERVÉS*

#	Ménages déplacés	Personnes déplacées	Lieu de provenance	Sous-préfecture de provenance	Lieu d'accueil	Sous-préfecture d'accueil	Cause du mouvement
1	60	220	Nguiguimi	Nguiguimi	Dar Alkarama	Bagasola	Déplacement suite aux attaques armées
2	200	700	Galorom	Liwa	Kolina	Liwa	Déplacement suite aux attaques armées
3	70	300	Glaka	Daboua	Ngarana Woli	Daboua	Déplacement suite aux attaques armées
4	65	270	Mélom	Ngouboua	Kourla Nguildjadja	Liwa	Déplacement préventif suite aux enlèvements
5	60	300	Koubaya	Liwa	Ganirom	Liwa	Déplacement suite aux attaques armées
6	10	46	Leli	Kaiga-Kindjiria	Dar Alkhere 1	Bagasola	Déplacement préventif suite aux attaques armées
7	95	300	Blablim	Kaiga-Kindjiria	Dar Alsabate	Bagasola	Déplacement suite aux attaques armées
8	190	900	Gadria Kidria	Kaiga-Kindjiria	Hakadra	Daboua	Déplacement suite aux enlèvements
9	50	180	Maria	Kaiga-Kindjiria	Taguia	Daboua	Déplacement préventif suite aux attaques armées
10	150	850	Leigo	Kaiga-Kindjiria	Kadjirom	Daboua	Déplacement préventif suite aux enlèvements
11	107	300	Baza	Kaiga-Kindjiria	Mangoum	Daboua	Déplacement suite aux attaques armées
12	120	560	Tchoukou Tchoukra	Ngouboua	Kousseri 2	Bagasola	Déplacement suite aux attaques armées
13	105	400	Markobena et Fendé	Kangalom	Kousseri 1	Bagasola	Déplacement préventif suite aux attaques armées
14	150	700	Layar	Daboua	Kablah	Daboua	Déplacement préventif suite aux attaques armées
15	49	294	Loudou Kalaye	Liwa	Mboh Kalaye	Liwa	Déplacement suite aux attaques armées
16	95	310	Bikerom, Tchoukou Choua	Kangalom	Ngouderom	Bagasola	Déplacement suite aux attaques armées
17	200	800	Bellouwa	Kaiga-Kindjiria	Tchoukoukapi	Daboua	Déplacement suite aux attaques armées
18	180	760	Gadouwa	Kaiga-Kindjiria	Lougari	Daboua	Déplacement suite aux attaques armées
19	134	503	Kourna	Kaiga-Kindjiria	Tammougoua	Daboua	Déplacement suite aux enlèvements
20	147	685	Danguilda	Kaiga-Kindjiria	Ngorea-Kongoi	Kaiga-Kindjiria	Déplacement suite aux enlèvements
21	120	530	Goutoula, Lolia, Tchoukena	Ngouboua	Baboul 2	Bagasola	Déplacement préventif suite aux attaques armées
22	110	453	Choua, Maria, Morkabena	Kangalom	Balam Kourchou 3	Bagasola	Déplacement suite aux attaques armées
Grand Total	2 467	10 361					

SOUS-PRÉFECTURES DE PROVENANCE ET D'ACCUEIL



* Les données énumérées dans ce tableau sont des estimations. Cependant, une évaluation peut permettre d'avoir des chiffres exacts de la population affectée.



INSTITUT MONDIAL DES DONNÉES
MATRICE DE SUIVI
DES DÉPLACEMENTS

ORGANISATION INTERNATIONALE POUR LES MIGRATIONS

Sites web : displacement.iom.int/chad dtm.iom.int/chad
Contact : dtmtchad@iom.int

Pour toute information extraite de ce document, qu'elle soit paraphrasée ou utilisée de quelque manière que ce soit, la source doit être mentionnée comme suit: "Source : Organisation Internationale pour les Migrations [Tchad, ETT 181, Décembre 2023], Matrice de Suivi des déplacements (DTM)."

