



294 Personnes affectées
dont:
93 Personnes déplacées

Répartition des personnes affectées/déplacées par type d'urgence

Types d'urgence	Personnes affectées	Personnes déplacées
Vents violents	267	66
Pluies torrentielles	27	27
Total	294	93

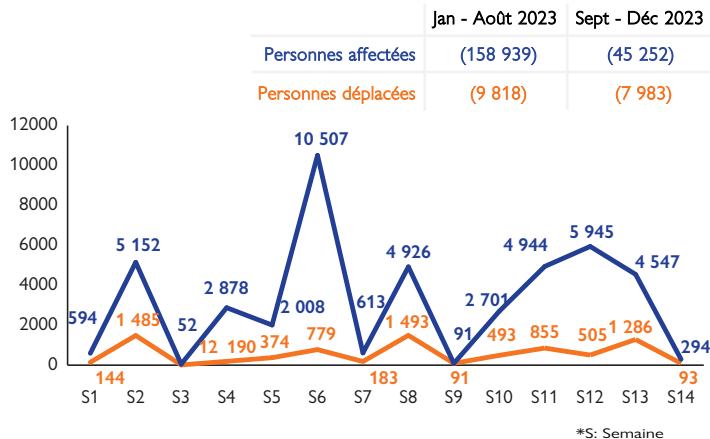
Répartition des personnes affectées/déplacées par sexe

Individus affectés		Individus déplacés	
Femmes	Hommes	Femmes	Hommes
156	138	49	44

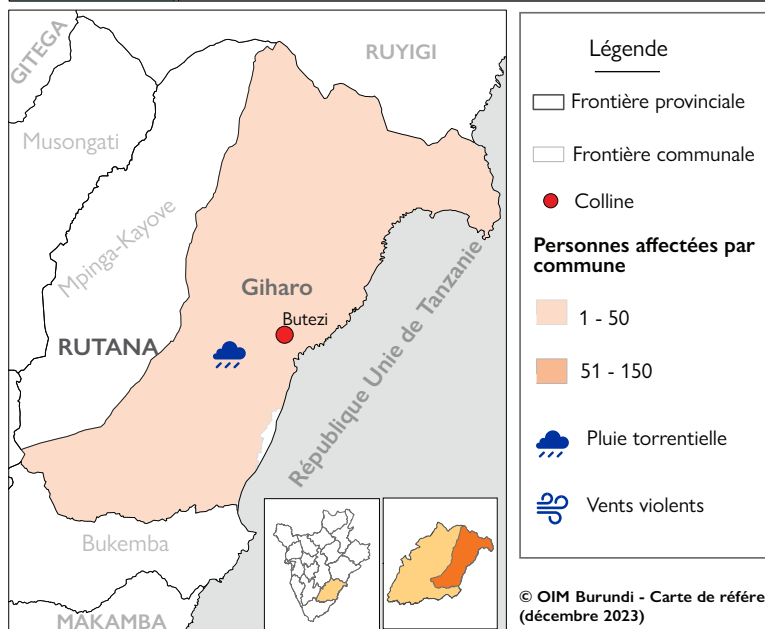
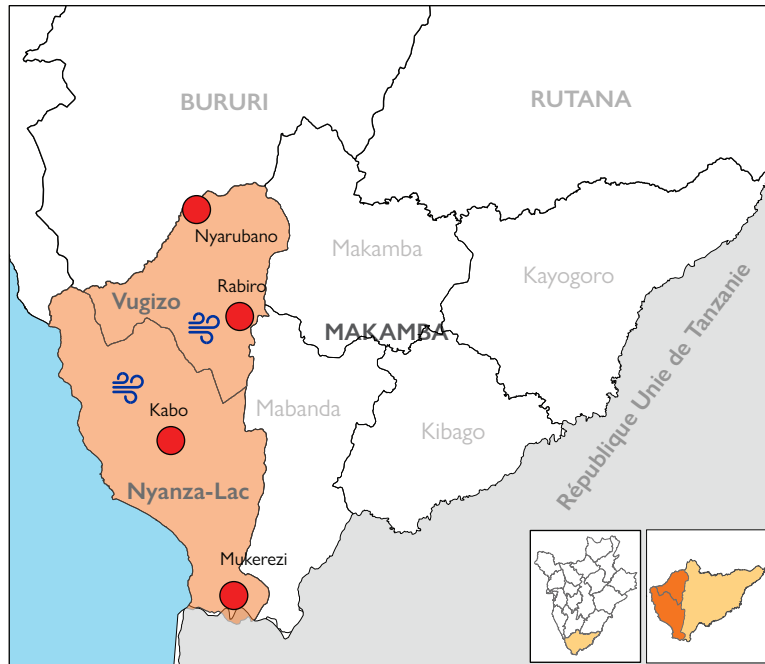
Vulnérabilités des personnes déplacées

	Femmes seules chef de ménage	2
	Femme enceinte et/ou allaitante	1

Personnes affectées et déplacées entre septembre et décembre 2023



CARTE DE LOCALISATION DES URGENCES PAR PROVINCE



No de l'urgence	Province	Commune	Colline(s)	Date de l'urgence	Individus affectés		Destruction aux maisons*				Autres dégâts	Impact humains	Besoins urgents
					Non Déplacés	Déplacés	MD	MPD	MDC	MI			
1	Makamba	Vugizo	Rabiro et Nyarubano	06/12/2023	110	18	3	0	7	0	19 ménages dont les champs sont détruits		Vivres, Abris
2	Makamba	Nyanza-Lac	Kabo et Mukerezi	06/12/2023	91	48	0	7	18	0	10 ménages dont les champs sont détruits	2 personnes décédées	Vivres, Abris
3	Rutana	Giharo	Butezi	08/12/2023	0	27	0	0	0	4	4 latrines sont inondées		Vivres, Abris, ANA, Assainissement

*MD: Maisons détruites, MPD: Maisons partiellement détruites, MDC: Maisons décollées, MI: Maisons inondées, ANA: Articles Non-Alimentaires



Les données sont récoltées par les volontaires de la Croix-Rouge dans les 24 heures suivant l'incident d'urgence mais sont publiées d'une façon hebdomadaire. Lors de la publication du Dashboard, la situation lors de la collecte des données pourrait être différente de la situation actuelle. Toutes les situations d'urgence qui arrivent dans le pays ne sont pas prises en compte par l'outil suivi d'urgence DTM. Les situations d'urgence prises en compte sont des incidents qui causent des dégâts importants et qui ont besoin d'une réponse immédiate de la communauté humanitaire, ou qui causent des déplacements de la population.