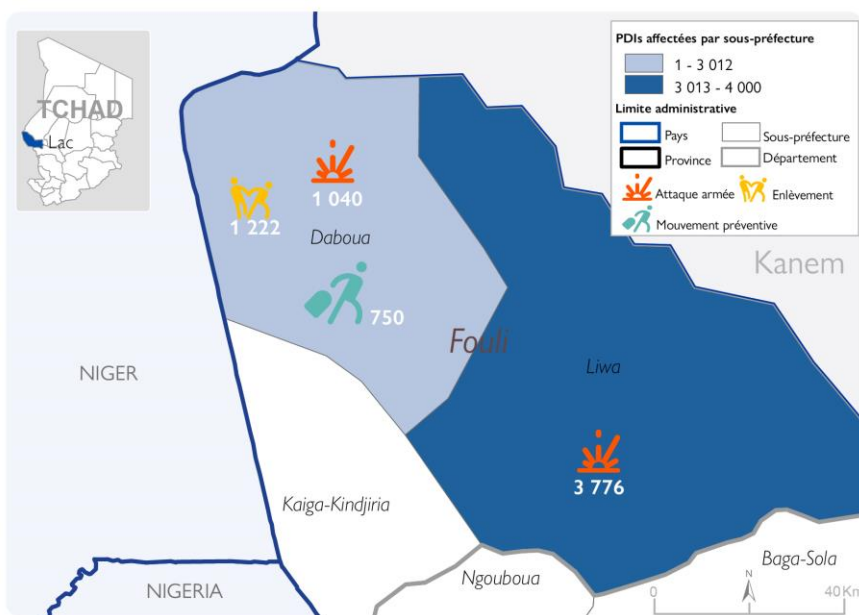


Le suivi des urgences a pour but de recueillir des informations sur les mouvements importants et soudains, ainsi que sur des urgences de sécurité et climatiques. Les informations sont collectées par le biais d'entretiens avec des informateurs clés ou par des observations directes. Ce tableau de bord présente des informations sur les mouvements de personnes survenus lors de la période allant du **02 au 23 octobre 2023** dans la province du Lac.

Depuis le début de l'année 2023, un nombre important d'incidents de sécurité se sont produits dans la province du Lac, engendrant des déplacements de population. Ainsi, durant le mois d'octobre 2023, **1 589 ménages (6 788 individus)** ont été affectés par des déplacements, soit une baisse de 48 pour cent comparé à la période de septembre 2023. La totalité (**100%**) des personnes affectées durant le mois d'octobre étaient membres des communautés locales avant leur déplacement. Ainsi, la raison principale de leur déplacement était due aux attaques armées (**71%**). De plus, la plupart (67%) de la population déplacée est restée dans la même sous-préfecture (voir le tableau de la page 2). Les trois principaux besoins cités par les personnes déplacées dans les lieux de déplacement sont **la nourriture (33%), les abris (23%), les articles non-alimentaires (20%), l'eau (20%) et l'argent liquide (4%)**.

Personnes déplacées par sous-préfecture d'accueil et motifs des déplacements en octobre 2023

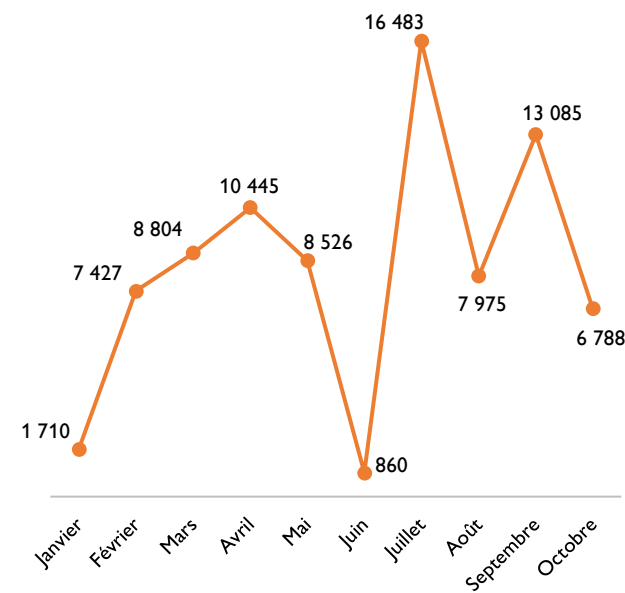


Cette carte n'est fournie qu'à titre d'illustration. Les représentations ainsi que l'utilisation des frontières et des noms géographiques sur cette carte peuvent comporter des erreurs et n'impliquent ni jugement sur le statut légal d'un territoire, ni reconnaissance ou acceptation officielles de ces frontières de la part de l'OIM.

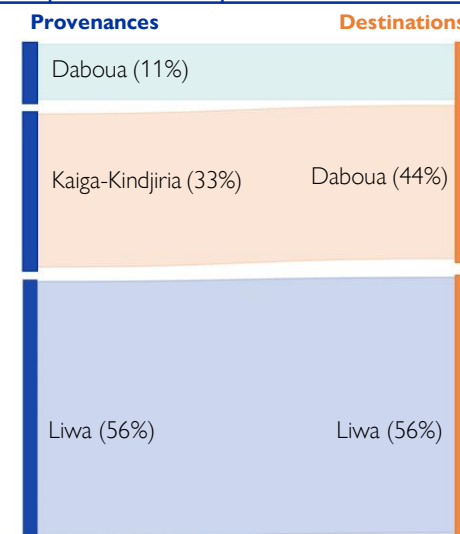
Personnes déplacées en octobre 2023



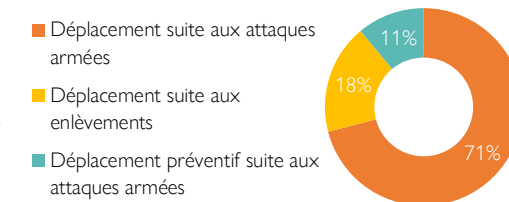
Personnes déplacées par mois en 2023



Sous-préfectures de provenance et d'accueil



Motifs des déplacements



**Tableau 1. Détails des mouvements observés**

#	Date d'arrivée dans les lieux d'accueil	Population déplacée	Provenance	Statut avant déplacement	Statut actuel	Sous-préfecture d'accueil	Lieu d'accueil	Cause du mouvement	Mode de transport
1	2/10/2023	325 ménages, 750 individus	Koulboua (Daboua)	Communautés locales	PDI	Daboua	Kowah	Déplacement préventif suite aux attaques armées	À pied et dos d'animal
2	2/10/2023	117 ménages, 675 individus	Tchoukou Killi (Liwa)	Communautés locales	PDI	Liwa	Kindja kirnoua	Déplacement suite aux attaques armées	À pied et dos d'animal
3	2/10/2023	170 ménages, 550 individus	Mallah (Liwa)	Communautés locales	PDI	Liwa	Koumbourom	Déplacement suite aux attaques armées	À pied et dos d'animal
4	5/10/2023	150 ménages, 568 individus	Tchoukou Simbi (Liwa)	Communautés locales	PDI	Liwa	Boul Kali	Déplacement suite aux attaques armées	À pied et dos d'animal
5	17/10/2023	122 ménages, 1000 individus	Tchoukou Hébria (Liwa)	Communautés locales	PDI	Liwa	Tchine Kania	Déplacement suite aux attaques armées	À pied et dos d'animal
6	19/10/2023	102 ménages, 449 individus	Hayabia (Liwa)	Communautés locales	PDI	Liwa	Sandou Kousinia	Déplacement suite aux attaques armées	À pied et pirogue
7	19/10/2023	83 ménages, 234 individus	Crinakadja (Liwa)	Communautés locales	PDI	Liwa	Biti Kilia	Déplacement suite aux attaques armées	À pied et pirogue
8	20/10/2023	250 ménages, 1 040 individus	Krigatia (Kaiga-Kindjiria)	Communautés locales	PDI	Daboua	Moundi Krigatia	Déplacement suite aux attaques armées	À pied et dos d'animal
9	20/10/2023	215 ménages, 1 222 individus	Hakoudilia (Kaiga-Kindjiria)	Communautés locales	PDI	Daboua	Boukour Kimia	Déplacement suite aux enlèvements	À pied et dos d'animal
10	23/10/2023	55 ménages, 300 individus	Tchoukou Koumoua (Liwa)	Communautés locales	PDI	Liwa	Al Bada	Déplacement suite aux attaques armées	À pied et dos d'animal

**Besoins prioritaires des personnes déplacées**
