

ЗАГАЛЬНА ІНФОРМАЦІЯ

Базова територіальна оцінка зареєстрованих ВПО надає детальні дані щодо чисельності та географічного розподілу частини населення, яка, згідно із записами та повідомленнями місцевих органів влади по всій Україні, отримала офіційний статус внутрішньо переміщених осіб (ВПО) з лютого 2022 року. У цьому звіті оцінено присутність зареєстрованих ВПО на рівні районів. При цьому на мапі відображено зміни порівняно з попереднім раундом. У раунді 29 представлені дані щодо кількості зареєстрованих ВПО із розподілом за статтю, віком та визнанням державою статусом інвалідності.

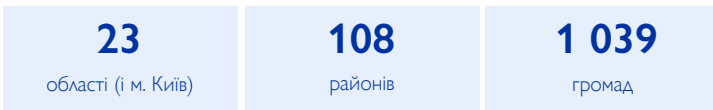
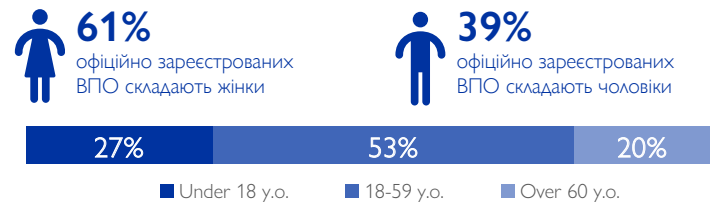
Дані, зібрані для раунду 29 базової територіальної оцінки, відображають актуальну кількість ВПО згідно із записами місцевого адміністративного реєстру ВПО станом на 31 жовтня 2023 року, що складає 3 527 731 особу. Дані щодо кількості зареєстрованих ВПО було зібрано для 1 039 громад (78% усіх оцінених громад на підконтрольних українському уряду територіях). Дані з розподілом за віком, статтю та статусом інвалідності було надано для приблизно 78% оцінених адміністративно-територіальних одиниць.

Для цілей цієї оцінки МОМ визначає ВПО як осіб, які офіційно зареєстровані як такі, що залишили своє звичне місце проживання через нинішню війну в Україні.

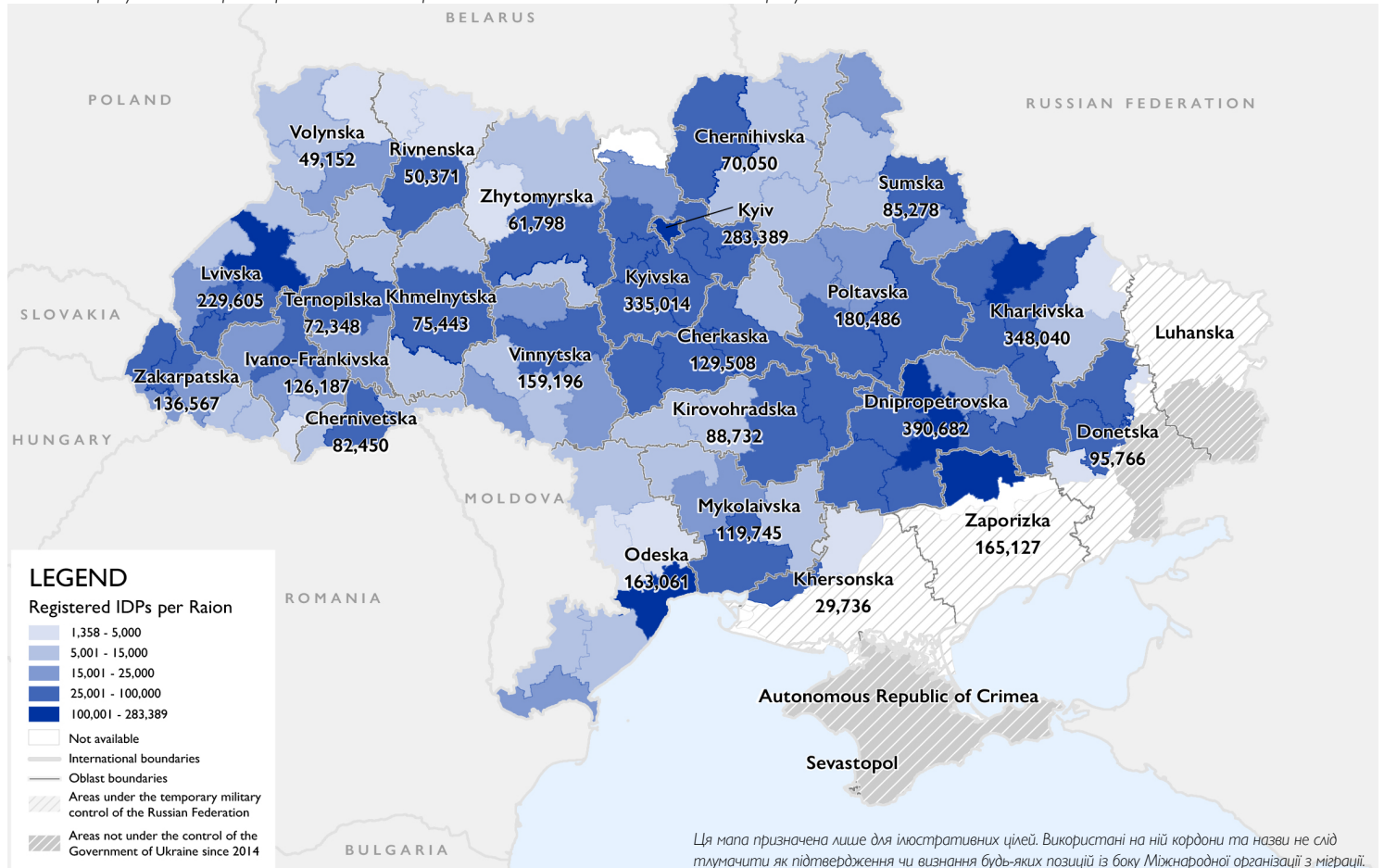
ОСНОВНІ ВИСНОВКИ

- З-поміж усіх областей України найбільшу кількість офіційно зареєстрованих ВПО прийняли Дніпропетровська (390 682), Харківська (348 040) та Київська (335 014) області.
- На рівні районів найбільшу кількість зареєстрованих ВПО прийняли Київський (283 389), Харківський (180 506) і Дніпровський (167 899) райони.
- Найбільший відсоток зареєстрованих ВПО віком більше 60 років зафіксовано у Харківській (29%) і Донецькій (28%) областях.
- Загальна чисельність офіційно зареєстрованих ВПО в районах, що постраждали від наслідків війни, зростає в Харківській, Донецькій та Запорізькій областях, уздовж лінії фронту.
- Приблизно 4% офіційно зареєстрованих ВПО по всій країні мають визнану державою інвалідність.

Рисунок 1. Розподіл оціненого населення за статтю та віком



Мапа 1. Присутність зареєстрованих ВПО за районами станом на 31 жовтня 2023 року



Ця мапа призначена лише для ілюстративних цілей. Використані на ній кордони та назви не слід тлумачити як підтвердження чи визнання будь-яких позицій із боку Міжнародної організації з міграції.

ДИНАМІКА КІЛЬКОСТІ ЗАРЕЄСТРОВАНИХ ВПО

Зміни у присутності офіційно зареєстрованих ВПО вимірюються з урахуванням коливань на оцінюваній території порівняно з попереднім раундом. На мапі 2 нижче показані зміни в районах, які були оцінені в раундах 28 і 29.

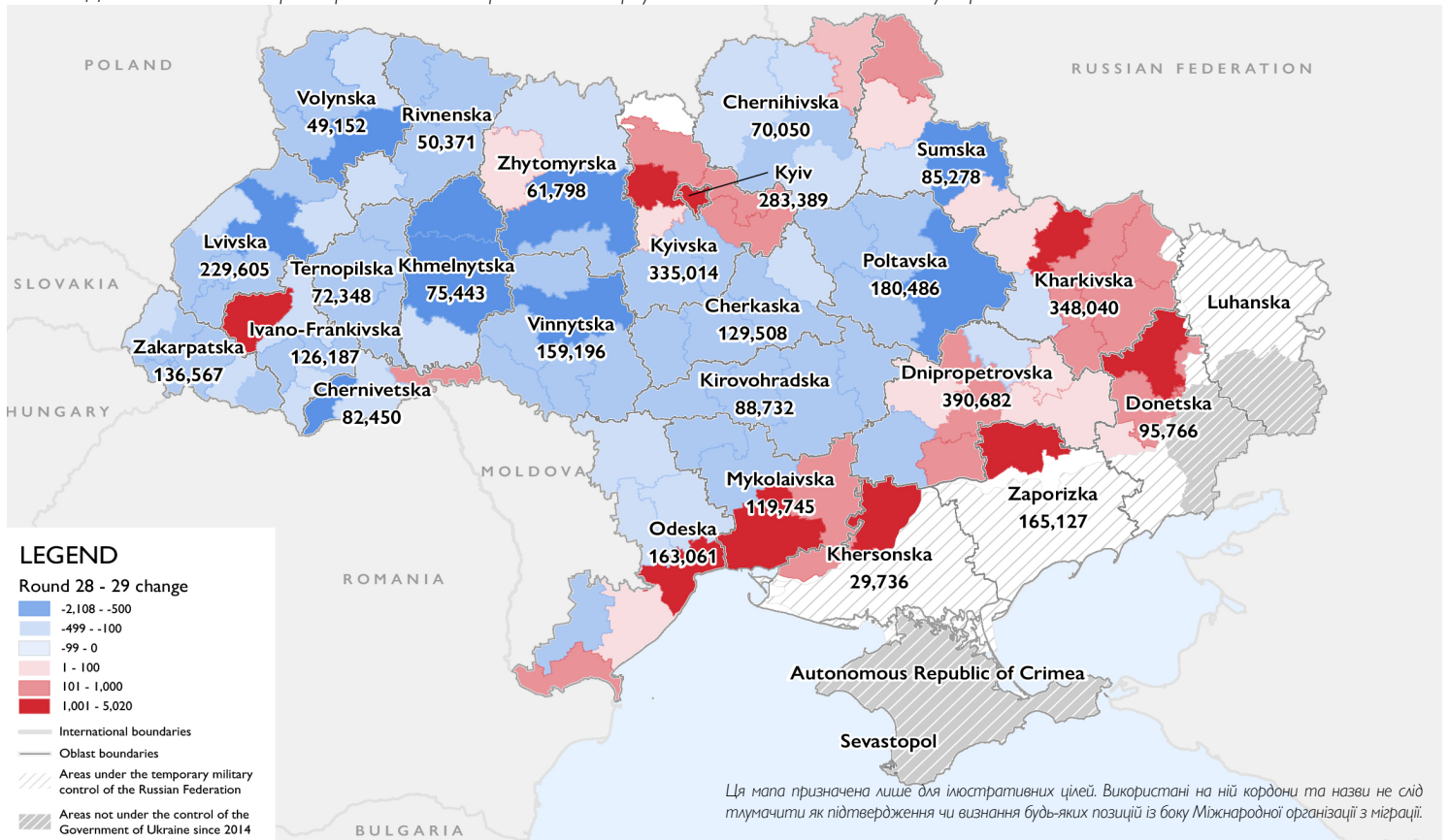
Продовжується тенденція зростання кількості офіційно зареєстрованих ВПО у східних і південних областях. Суттєве зростання спостерігалось в Харківській (+5 401), Донецькій (+2 759), Одеській (+2 126), та Херсонській (+1 942) областях. У місті Києві (+5 020) і Київській області (+4 394) також зафіксовано значне збільшення чисельності зареєстрованих ВПО.

У раунді 29 у Харківській області (+5 401) спостерігалось найбільше зростання кількості офіційно зареєстрованих ВПО. Примітно, що велика частка переміщень у межах області була зафіксована саме в Харківській області, оскільки ВПО переїжджали з прифронтових районів у безпечніші регіони після знищення їхнього житла. Таке збільшення чисельності ВПО може частково відображати наслідки евакуації цивільних осіб із сильно постраждалих від наслідків війни територій у Куп'янському районі, яку обласна влада розпочала з 27 жовтня. Серед тих, хто перемістився з місць евакуації, переважна більшість (90%), імовірно, залишаються в Харківській області, незважаючи на постійні ризики в умовах війни. Понад три чверті (78%) евакуйовано до Харкова. Аналогічно у Херсонській області потік переміщень із 23 жовтня зріс у результаті обов'язкової евакуації з 23 сильно постраждалих від війни місцевостей у Херсонській області. Незважаючи на обов'язковий характер евакуації, евакуюється відносно небагато домогосподарств: станом на 31 жовтня, дату початкового оцінювання,

за оцінками МОМ, після повідомлення про евакуацію виїхало близько 800 осіб. Згідно з отриманими даними, багато домогосподарств вирішують залишитися у звичному місці проживання через страх мародерства та роз'єднання сім'ї. Серед тих, хто перемістився із місць евакуації, понад чверть (27%) вирішили залишитися в Херсонській області, незважаючи на постійні ризики та близькість до територій, де ведуться активні бойові дії. Водночас співставна частка евакуйованих виїхала до Дніпропетровської (27%) та Миколаївської (20%) областей. Уздовж лінії фронту в Донецькій області продовжувалося переміщення місцевого населення та ВПО із населених пунктів під загрозою наближення бойових дій у безпечніші райони, розташовані неподалік від місць постійного проживання ВПО. Рішення переміститися в місця неподалік від місця походження, незважаючи на високі безпекові ризики, свідчить про те, що такі переїзди можуть бути короткостроковим переміщенням в очікуванні покращення безпекових умов.

Четвертий місяць поспіль спостерігається відтік переселенців із Кривого Рогу Дніпропетровської області. Ймовірно, це спричинено продовженням обстрілів у регіоні, а також проблемами з водопостачанням унаслідок руйнування Каховської дамби. Водночас у прифронтовому Нікопольському районі спостерігається збільшення кількості офіційно зареєстрованих ВПО, що, ймовірно, можна пояснити притоком ВПО з навколишніх сільських районів. На відміну від попереднього раунду, значне зменшення кількості офіційно зареєстрованих ВПО зафіксовано у Хмельницькій області (-3 207). За словами влади, основною причиною цього може бути збільшення кількості ракетних обстрілів за останні два місяці, які, ймовірно, спрямовані на Хмельницьку атомну електростанцію.

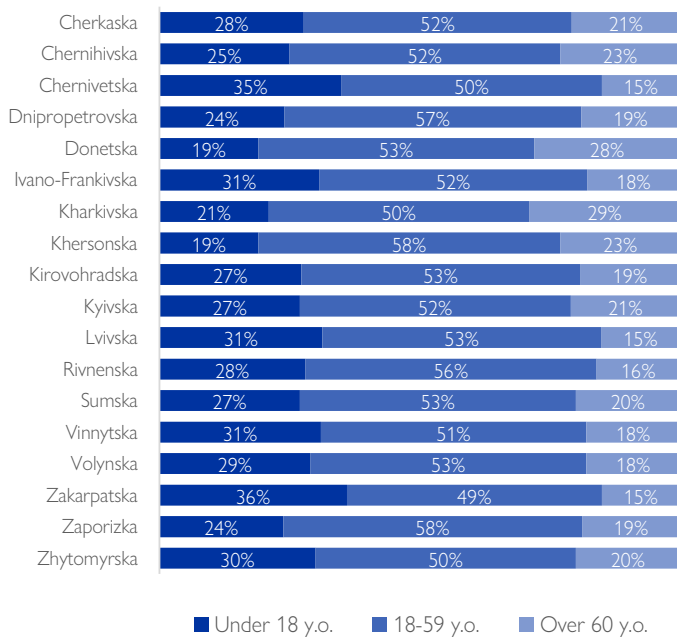
Мапа 2. Динаміка кількості зареєстрованих ВПО за районами між раундами 28 та 29 в абсолютному вираженні



ДЕМОГРАФІЧНІ ХАРАКТЕРИСТИКИ НАСЕЛЕННЯ

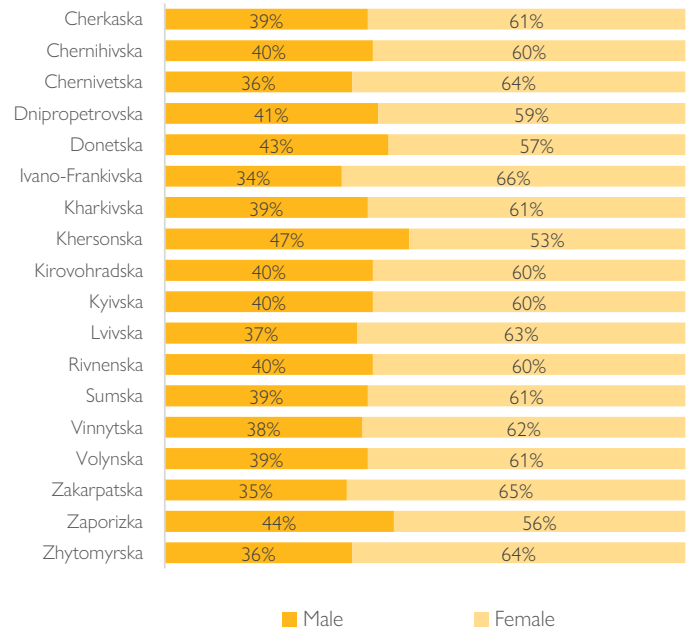
Відсоток офіційно зареєстрованих ВПО віком до 18 років у центральних і західних областях є вищим порівняно з областями на півночі та сході країни. Наприклад, частка неповнолітніх серед зареєстрованих ВПО в Закарпатській (36%), Чернівецькій (35%), Львівській (31%), Вінницькій (31%) та Івано-Франківській (31%) областях перевищує середній показник по країні. Водночас відносно великий відсоток офіційно зареєстрованих ВПО віком більше 60 років зафіксовано в Харківській (29%) і Донецькій (28%) областях. Крім того, відсоток

Рисунок 2. Розподіл зареєстрованих ВПО за віком, за областями*



ВПО-жінок в усіх західних областях значно більший, ніж у решті країни. Цей показник є найвищим в Івано-Франківській (66%) та Закарпатській (65%) областях. Натомість у південних і східних областях, особливо в Херсонській (47%) і Запорізькій (44%) областях, відсоток ВПО-чоловіків є вищим, ніж деінде в Україні. Загалом ці тенденції свідчать про те, що переміщені жінки та діти зазвичай реєструються як ВПО подаль від місць, що постраждали від війни, тоді як переміщені чоловіки та люди літнього віку зазвичай залишаються поблизу звичного місця проживання.

Рисунок 3. Розподіл зареєстрованих ВПО за статтю, за областями*



* Дані про вік, стать та статус інвалідності у зареєстрованих ВПО недоступні для Черкаської, Чернігівської, Чернівецької, Дніпропетровської, Донецької, Івано-Франківської, Харківської, Херсонської, Хмельницької, Кіровоградської областей, м. Києва, Київської, Львівської, Миколаївської, Одеської, Полтавської, Рівненської, Сумської, Тернопільської, Вінницької, Волинської, Закарпатської, Запорізької та Житомирської областей.

МЕТОДОЛОГІЯ

Дані для базової територіальної оцінки збирають через мережу ключових інформаторів у місцевих органах влади по всіх областях країни. Щомісяця МОМ збирає та фіксує дані щодо кількості зареєстрованих ВПО безпосередньо від обласних органів влади. Такі дані надходять із розподілом за статтю, віком та статусом інвалідності. Крім того, МОМ збирає інформацію від місцевих органів влади для розуміння причин змін між раундами та аналізу помічених тенденцій.

МОМ регулярно збирає дані щодо офіційно зареєстрованих ВПО на всій території, підконтрольній уряду України, із використанням усталеної методики Матриці відстеження переміщень (DTM). Хоч ресурси для збору даних покращуються, географічне охоплення в різних раундах може відрізнятись.

Цифри, наведені в цьому звіті, відображають статистику офіційно зареєстрованих ВПО, а отже, не стосуються переміщених осіб, які офіційно не зареєструвалися в місцевих органах влади. Із детальнішою інформацією щодо розширених показників і тенденцій переміщення можна ознайомитися в Опитуванні загального населення МОМ.

ЗАСТЕРЕЖЕННЯ

Інформація щодо статусу інвалідності, що міститься в цьому звіті, не відображає міжнародних стандартів і настанов щодо інклюзії людей з інвалідністю, проте відповідає визнаному урядом України статусу.

Представлені в цьому звіті дані було отримано на місцевому рівні від обласних органів влади, що володіють статистикою щодо лише офіційно реєстрованих ВПО, у деяких випадках із розподілом за областями, районами та громадами. Отже, такі дані, ймовірно, відображають занижену оцінку чисельності людей, які фактично були змушені залишити дім через війну.

Висловлені в цій публікації думки не обов'язково відображають погляди Міжнародної організації з міграції (МОМ). Використання позначень та форма подання матеріалу в цьому звіті не має на меті висловити будь-яку думку від імені МОМ щодо правового статусу будь-якої країни, території, міста чи населеного пункту, їхньої влади, кордонів чи адміністративних меж.

ЧИСЕЛЬНІСТЬ ЗАРЕЄСТРОВАНИХ ВПО

0-10 000 10 001-20 000 20 001-35 000 35 001-50 000 50 001-70 000 70 001-286 574

ADMINISTRATIVE UNIT		R20	R21	R22	R23	R24	R25	R26	R27	R28	R29
Oblast	Raion	16-31 Jan.	25 - 28 Feb.	26 - 31 March	24 - 30 April	25-31 May	26-30 June	24-31 July	24-31 August	24-30 September	25-31 October
Cherkaska	Cherkaskyi	64,084	60,444	59,837	59,167	59,234	58,945	58,636	58,391	58,009	57,745
	Umanskyi	38,163	34,255	34,419	34,095	34,018	33,852	33,648	33,368	33,073	32,841
	Zolotoniskyi	15,526	14,675	14,569	14,395	14,320	14,240	14,206	14,045	13,949	13,850
	Zvenyhorodskyi	28,413	26,692	26,466	26,239	26,145	25,896	25,770	25,482	25,249	25,072
Chernihivska	Chernihivskyi	33,788	32,480	31,980	31,789	32,301	32,488	31,929	31,828	31,775	31,726
	Koriukivskyi	8,236	8,115	7,950	7,903	8,069	8,091	8,089	8,073	8,017	8,004
	Nizhynskyi	16,209	15,439	14,843	14,656	14,541	14,282	14,141	13,959	13,741	13,618
	Novhorod-Siverskyi	6,059	6,055	6,057	6,123	6,505	6,640	6,908	7,038	7,144	7,203
Prylutskyi	Prylutskyi	10,534	10,253	10,071	9,954	9,839	9,794	9,691	9,646	9,554	9,499
	Chernivetskyi	56,685	66,951	66,045	65,910	65,516	64,595	64,388	64,109	63,711	63,635
	Dnistrovskyi	7,293	11,838	11,760	11,427	11,339	11,321	11,321	11,315	10,843	11,280
	Vyzhnytskyi	3,473	9,148	9,019	8,789	8,672	8,527	8,509	8,212	8,272	7,535
Donetska	Bakhmutskyi	6,641	4,730	4,545	3,011	2,940	2,800	2,760	2,695	2,767	2,891
	Kramatorskyi	18,301	31,135	32,647	35,250	37,390	39,615	41,689	43,707	45,609	47,254
	Mariupolskyi										
	Pokrovskyi	20,281	30,810	33,636	35,778	37,482	39,329	40,879	42,346	43,323	44,263
Volnovasyskyi	Volnovasyskyi		327	422	543	626	761	924	1,125	1,308	1,358
	Dniprovskyi	160,255	161,172	162,041	163,198	164,424	165,657	166,874	167,655	167,703	167,899
	Kamianskyi	37,625	37,725	38,004	38,324	38,474	38,783	38,964	39,195	39,184	39,207
	Kyvorizkyi	67,242	67,694	68,129	68,353	72,596	72,843	72,841	72,555	72,296	72,084
Dnipropetrovska	Nikopolskyi	37,053	40,037	41,823	43,114	44,382	45,501	46,043	46,698	46,975	47,238
	Novomoskovskyi	16,997	16,960	16,952	16,968	17,011	17,045	17,061	17,099	16,970	16,937
	Pavlohradskyi	22,327	22,762	23,047	23,182	19,105	19,225	19,354	19,428	19,436	19,483
	Synelnykivskyi	25,590	25,929	26,311	26,718	27,120	27,499	27,708	27,790	27,743	27,834
Ivano-Frankivska	Ivano-Frankivskyi	57,082	58,729	58,296	56,430	57,869	57,641	57,723	57,780	57,810	57,735
	Kaluskyi	24,196	17,288	18,722	16,787	18,181	17,707	17,295	17,552	15,073	16,220
	Kolomyyskyi	28,613	22,007	21,477	21,179	20,872	20,677	20,522	20,345	20,066	19,870
	Kosivskyi	10,828	8,766	8,592	8,442	8,356	8,209	8,158	8,095	8,050	8,050
	Nadvirnianskyi	19,681	23,010	22,533	22,097	21,778	21,607	21,281	21,217	20,534	20,223
	Verkhovynskyi	1,084	4,652	4,554	4,439	4,389	4,319	4,287	4,235	4,164	4,089
Kharkivska	Bohoduktivskyi	62,282	63,588	62,570	62,823	63,263	63,664	64,081	48,727	48,672	48,743
	Chuhuivskyi	47,661	49,648	49,799	51,656	54,867	54,272	54,565	40,328	40,716	41,273
	Iziumskyi	29,404	23,655	30,856	30,867	31,226	31,968	32,286	12,487	12,908	13,369
	Kharkivskyi	249,297	259,086	262,129	267,006	271,028	278,286	286,574	172,172	176,599	180,506
	Krasnohradskyi	34,990	36,869	35,619	35,730	35,475	35,792	36,154	33,531	33,300	33,237
	Kupianskyi	3,647	3,629	4,390	4,633	4,876	5,132	5,611	2,593	2,871	3,111
	Lozivskyi	29,665	30,679	30,109	30,471	30,674	30,945	31,504	27,605	27,573	27,801
Khersonska	Beryslavskyi	1,032	1,229	1,229	1,229	2,512	2,768	3,111	3,328	2,473	3,881
	Khersonskyi		9,732	9,732	9,732	20,043	23,175	23,641	24,676	25,321	25,855
Khmelnitska	Kamianets-Podilskyi	11,916	10,545	10,446	10,424	10,198	13,076	13,534	13,538	13,286	13,234
	Khmelnitskyi	59,259	56,925	54,171	53,344	52,808	50,970	50,616	50,322	50,249	48,141
	Shepetivskyi	19,338	18,331	16,954	16,434	16,147	16,116	15,433	15,351	15,115	14,068
Kirovohradska	Holovanivskyi	13,148	12,929	12,682	12,532	12,345	12,186	12,175	11,943	11,696	11,585
	Kropyvnytskyi	43,682	43,336	43,063	42,897	42,633	42,620	42,530	42,262	41,912	41,682
	Novoukrainskyi	11,330	11,117	11,006	10,923	10,825	10,751	10,642	10,636	10,468	10,363
	Oleksandriyskyi	26,324	26,122	25,954	25,804	25,614	25,532	25,479	25,433	25,234	25,102
Kyiv City	Kyivska	225,074	230,689	236,031	246,089	253,475	258,875	264,490	271,789	278,369	283,389
Kyivska	Bilotserkivskyi	71,425	69,440	69,193	68,577	67,988	67,639	67,535	67,212	66,754	66,459
	Boryspilskyi	41,830	40,794	39,976	39,784	39,707	39,776	39,984	39,812	39,500	39,912
	Brovarskyi	37,810	37,496	36,965	37,169	37,390	37,491	38,083	38,165	37,800	38,328
	Buchanskyi	80,172	82,767	82,931	83,794	84,982	85,609	85,939	87,013	85,512	88,757
	Fastivskyi	30,330	29,759	30,604	30,240	30,126	30,098	30,158	30,089	29,970	29,994
	Obukhivskyi	58,940	57,391	57,011	56,604	56,257	56,008	55,941	55,563	55,182	55,005
	Vyshhorodskyi	16,307	16,390	14,982	15,518	15,766	15,836	16,508	16,500	15,902	16,559

ПРИМІТКА. Якщо комірка не заповнена, це означає, що інформація відсутня (або через відсутність доступу до офіційних даних на окупованих територіях, або через неотримання даних із неокупованих територій). Значення «0» вказує на те, що органи влади надали відповідні дані, але жодного ВПО не було зафіксовано.

ЧИСЕЛЬНІСТЬ ЗАРЕЄСТРОВАНИХ ВПО

0-10 000 10 001-20 000 20 001-35 000 35 001-50 000 50 001-70 000 70 001-286 574

ADMINISTRATIVE UNIT		R20	R21	R22	R23	R24	R25	R26	R27	R28	R29
Oblast	Raion	16-31 Jan.	25 - 28 Feb.	26 - 31 March	24 - 30 April	25-31 May	26-30 June	24-31 July	24-31 August	24-30 September	25-31 October
Lvivska	Chervonohradskyi	17,355	17,131	14,302	14,024	13,950	13,876	13,746	13,498	13,329	13,085
	Drohobyttskyi	32,206	31,790	33,179	32,104	31,725	31,470	31,149	31,007	30,880	30,587
	Lvivskyi	129,020	127,354	126,133	125,821	125,712	125,568	125,494	125,386	124,916	124,224
	Sambirskyi	16,562	16,348	16,316	20,111	16,071	15,939	15,807	15,716	15,568	15,361
	Strytskyi	33,474	33,042	32,115	27,730	31,443	31,278	31,071	30,873	30,510	30,124
	Yavorivskyi	8,809	8,695	8,536	8,382	8,290	8,184	8,095	8,046	7,982	7,886
	Zolochivskyi	9,641	9,517	9,071	8,890	8,782	8,630	8,571	8,526	8,433	8,338
Mykolaivska	Bashtanskyi	14,027	14,342	14,428	14,320	14,461	14,296	14,485	14,473	14,548	14,680
	Mykolaivskyi	66,237	66,753	71,098	77,384	79,650	69,506	71,876	73,358	74,036	75,577
	Pervomaiskyi	14,411	14,734	13,693	7,859	7,387	12,797	12,740	12,680	12,435	12,150
Odeska	Voznesenskyi	21,046	21,518	20,268	19,832	19,619	18,588	18,374	17,985	17,617	17,338
	Berezivskyi	4,872	4,691	4,488	4,376	4,320	4,286	4,252	4,138	4,063	3,974
	Bilhorod-Dnistrovskyi	5,788	5,871	5,960	5,880	5,920	5,932	6,004	6,032	6,077	6,085
	Bolhradskyi	8,265	8,193	8,029	7,653	7,454	7,449	7,415	7,345	7,269	7,022
	Izmailskyi	14,229	14,422	14,536	14,672	14,817	14,647	14,814	14,997	15,082	15,184
	Odeskyi	93,524	97,163	99,742	102,521	105,787	108,657	111,707	114,492	117,017	119,427
	Podilskyi	10,563	10,572	10,521	10,362	10,372	10,226	9,898	9,900	9,890	9,879
Poltavska	Rozdilnianskyi	2,315	2,301	2,289	1,864	1,755	1,766	1,584	1,571	1,537	1,490
	Kremenchutskyi	50,061	49,898	50,099	49,909	49,733	49,410	49,253	48,849	48,354	48,059
	Lubenskyi	22,219	22,147	21,784	21,553	21,327	21,007	20,800	20,626	20,365	20,179
	Myrhorodskyi	25,419	25,336	24,887	24,645	24,473	24,142	23,959	23,717	23,464	23,236
Rivnenska	Poltavskyi	96,034	95,721	95,334	94,669	93,825	92,753	92,030	90,937	89,881	89,012
	Dubenskyi	9,551	8,537	7,933	7,765	7,607	7,499	7,430	7,339	7,174	7,111
	Rivnenskyi	37,268	37,571	36,329	35,879	35,593	35,261	34,381	34,880	34,500	34,222
	Sarnenskyi	6,335	6,170	5,889	5,185	5,095	4,923	4,770	4,693	4,688	4,527
Sumska	Varaskyi	5,490	5,372	5,307	5,217	5,101	5,024	4,823	4,778	4,676	4,511
	Konotopskyi	7,170	7,059	7,038	7,151	7,034	7,116	7,189	7,270	7,322	7,360
	Okhtyrskyi	14,666	14,861	14,756	14,831	14,468	14,741	14,865	14,941	14,982	15,074
	Romenskyi	7,572	7,314	7,207	7,129	7,083	7,093	7,112	7,391	7,037	6,996
	Shostkynskyi	11,207	13,895	14,271	14,601	15,349	15,987	16,505	16,984	17,419	17,925
Ternopil'ska	Sumskyi	28,511	34,100	34,449	35,523	36,134	36,178	37,483	38,217	38,430	37,923
	Chortkivskyi	18,002	17,440	17,116	16,923	16,638	16,309	16,067	15,827	15,579	15,335
	Kremenetskyi	10,787	10,448	10,224	10,048	9,878	9,707	9,641	9,559	9,447	9,341
	Ternopil'skyi	51,982	50,979	50,334	49,782	49,268	48,772	48,560	48,288	47,980	47,672
Vinnytska	Haisynskyi	29,612	26,210	26,374	25,994	25,714	24,749	25,155	24,925	24,694	24,488
	Khmilnytskyi	20,701	26,091	20,233	19,784	19,504	19,062	18,589	18,331	18,079	17,929
	Mohyliv-Podilskyi	16,450	13,318	16,875	16,630	16,505	16,154	16,209	16,051	15,856	15,748
	Tulchynskyi	15,925	15,593	14,081	13,918	13,779	14,612	13,563	13,420	13,220	13,096
	Vinnytskyi	79,156	74,907	77,250	76,630	76,224	76,040	74,939	74,680	74,070	73,438
	Zhmerynskyi	16,728	11,869	15,368	15,167	14,998	14,390	14,840	14,749	14,614	14,497
Volyn'ska	Kamin-Kashytskyi	4,867	4,851	4,629	4,563	4,394	4,306	4,270	4,175	4,094	4,009
	Kovel'skyi	13,462	13,209	12,861	12,625	12,491	12,404	12,272	12,019	11,778	11,619
	Lutskyi	19,948	26,976	26,295	25,974	25,697	25,528	25,442	25,217	24,946	24,445
	Volodymyr-Volyn'skyi	11,724	12,706	10,731	10,531	10,295	9,970	9,834	9,495	9,237	9,079
Zakarpatska	Berehivskyi	13,359	13,006	17,582	17,364	16,818	17,075	16,952	16,821	16,691	16,544
	Khustskyi	15,923	15,502	25,174	24,784	24,784	24,317	24,049	23,786	23,484	23,289
	Mukachivskyi	40,040	38,981	37,438	36,896	36,461	36,295	36,104	35,777	35,406	35,210
	Rakhivskyi	10,694	10,411	9,122	8,972	8,955	8,772	8,611	8,529	8,393	8,258
	Tiachivskyi	19,405	18,892	12,125	12,041	12,041	11,773	11,632	11,551	11,407	11,332
	Uzhhorodskyi	50,365	49,033	42,354	42,141	42,111	41,928	42,029	42,048	41,937	41,934
Zaporizka	Berdianskyi										
	Melitopolskyi										
	Polohivskyi	1,939	577	533							
	Vasylivskyi										
Zhytomyrska	Zaporizkyi	154,195	165,501	168,164	171,718	149,458	152,812	158,586	161,381	163,509	165,127
	Berdychivskyi	8,089	7,884	7,806	7,462	7,109	7,133	6,989	6,845	6,800	6,625
	Korostenskyi	12,052	11,792	11,731	11,322	11,122	11,129	11,102	10,996	10,676	10,626
	Novohrad-Volyn'skyi	6,282	5,805	5,682	5,374	5,374	5,292	5,234	5,015	4,973	4,994
	Zhytomyrskyi	42,529	42,081	41,531	41,254	41,176	41,106	41,077	40,577	40,257	39,553

