

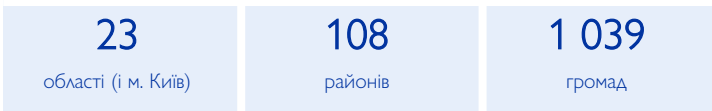
ОГЛЯД

Базова територіальна оцінка зареєстрованих ВПО надає детальні дані щодо кількості та географічного розташування офіційно зареєстрованих внутрішньо переміщених осіб (ВПО). У звіті оцінено присутність зареєстрованих ВПО на рівні районів, а також відображено на мапі зафіксовані зміни, що відбулися з попереднього раунду. У раунді 28 представлені дані щодо кількості зареєстрованих ВПО із розподілом за статтю, віком та визнаним державою статусом особи з інвалідністю.

Дані, зібрані для раунду 28 Базової територіальної оцінки, відображають актуальні цифри місцевого адміністративного реєстру ВПО станом на 30 вересня 2023 року, що складає 3 516 338 зареєстрованих ВПО.

Дані про кількість зареєстрованих ВПО було зібрано щодо 1 039 громад (78% усіх охоплених громад на підконтрольних українському уряду територіях). Дані з розподілом за віком, статтю та статусом особи з інвалідністю було надано щодо приблизно 76% охоплених адміністративно-територіальних одиниць.

Для цілей цієї оцінки МОМ визначає ВПО як осіб, що залишили своє звичне місце проживання через нинішню війну в Україні і офіційно зареєструвалися як ВПО в місцевих органах влади.



ОСНОВНІ ВИСНОВКИ

-З-поміж областей України, найбільшу кількість офіційно зареєстрованих ВПО прийняли Дніпропетровська (390 307), Харківська (342 639) та Київська (330 620) області.

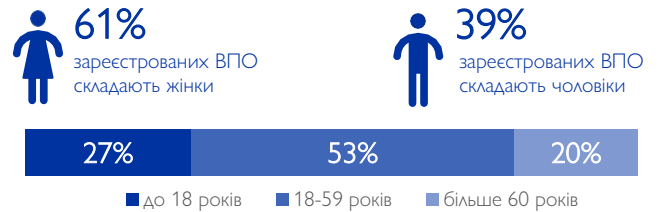
-На рівні районів найбільшу кількість зареєстрованих ВПО прийняли Київський (278 369), Харківський (176 599) і Дніпровський (167 703) райони.

-Найвищий відсоток зареєстрованих ВПО старше 60 років зафіксовано у Харківській (28%) і Донецькій (28%) областях.

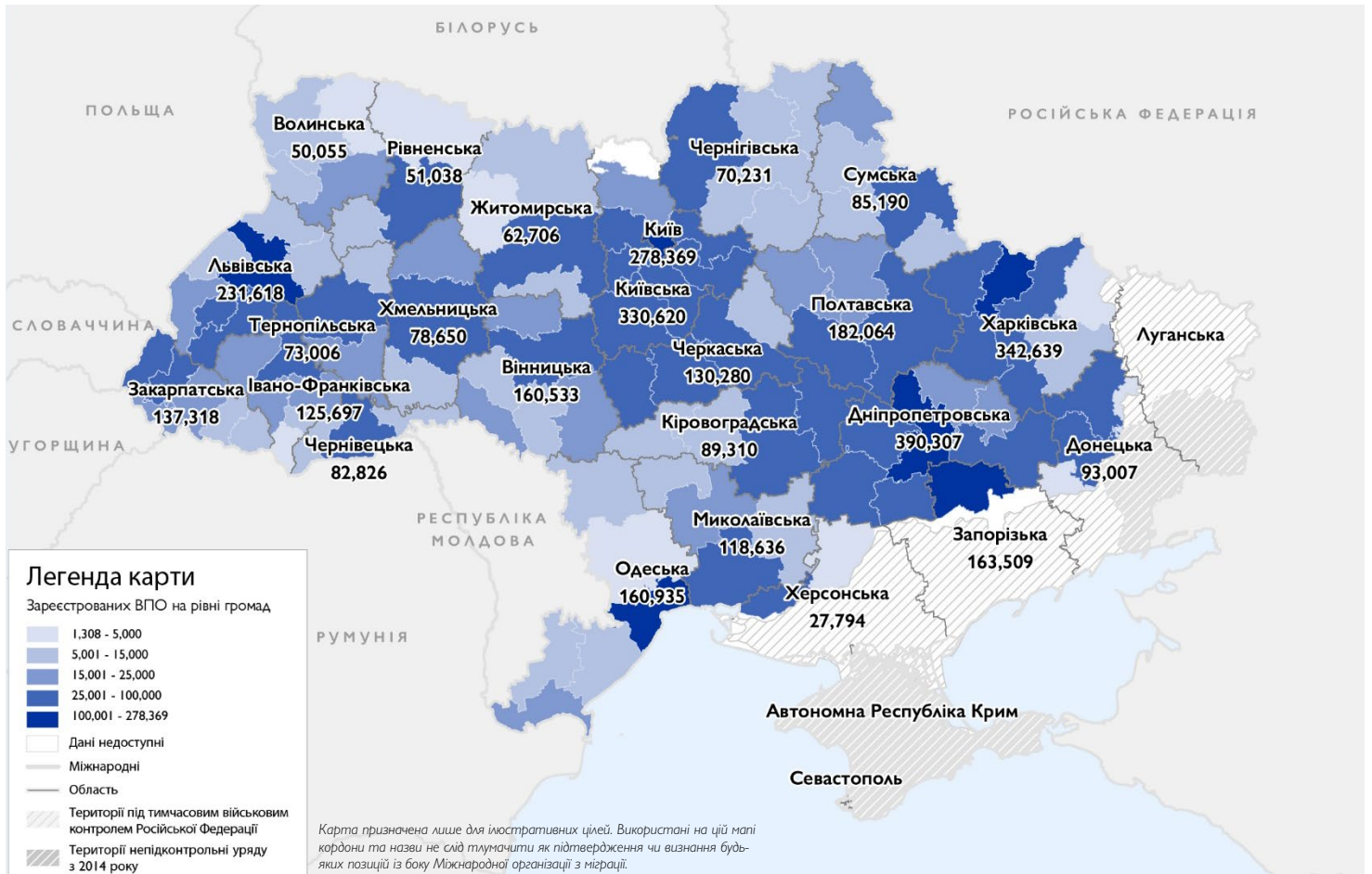
-Загальна чисельність зареєстрованих ВПО в районах, що постраждали від збройного конфлікту, зростає в Харківській, Донецькій та Запорізькій областях, уздовж лінії фронту.

-Приблизно 4% зареєстрованих ВПО по всій країні мають визнаний державою статус особи з інвалідністю.

Рисунок 1. Розподіл оціненого населення за статтю та віком



Мапа 1. Присутність зареєстрованих ВПО за районами станом на 30 вересня 2023 року



ЗМІНИ У КІЛЬКОСТІ ЗАРЕЄСТРОВАНИХ ВПО

Зміни у присутності зареєстрованих ВПО вимірюються з врахуванням коливань на території, що оцінюється, порівняно з попереднім раундом. На мапі нижче показані зміни в громадах, які були включені до оцінювання в раундах 27 і 28.

У руслі попередніх тенденцій кількість зареєстрованих ВПО у східних і південних областях продовжує зростати. Найбільш істотне зростання спостерігалось в місті Києві (+6 580 ВПО після раунду 27), Харківській (+5 196), Донецькій (+3 104), Одеській (+2 459), Запорізькій (+2 105), і Хмельницькій (+1 966) областях.

Як і впродовж минулого року, спостерігається істотне зростання кількості зареєстрованих ВПО у місті Києві: за останній місяць було додатково зареєстровано ще 6 580 осіб. Основними чинниками цього зростання, очевидно, є безпекова ситуація та кращі перспективи працевлаштування: зокрема, ключові інформатори відзначили збільшення числа сімей з дітьми за останній період.

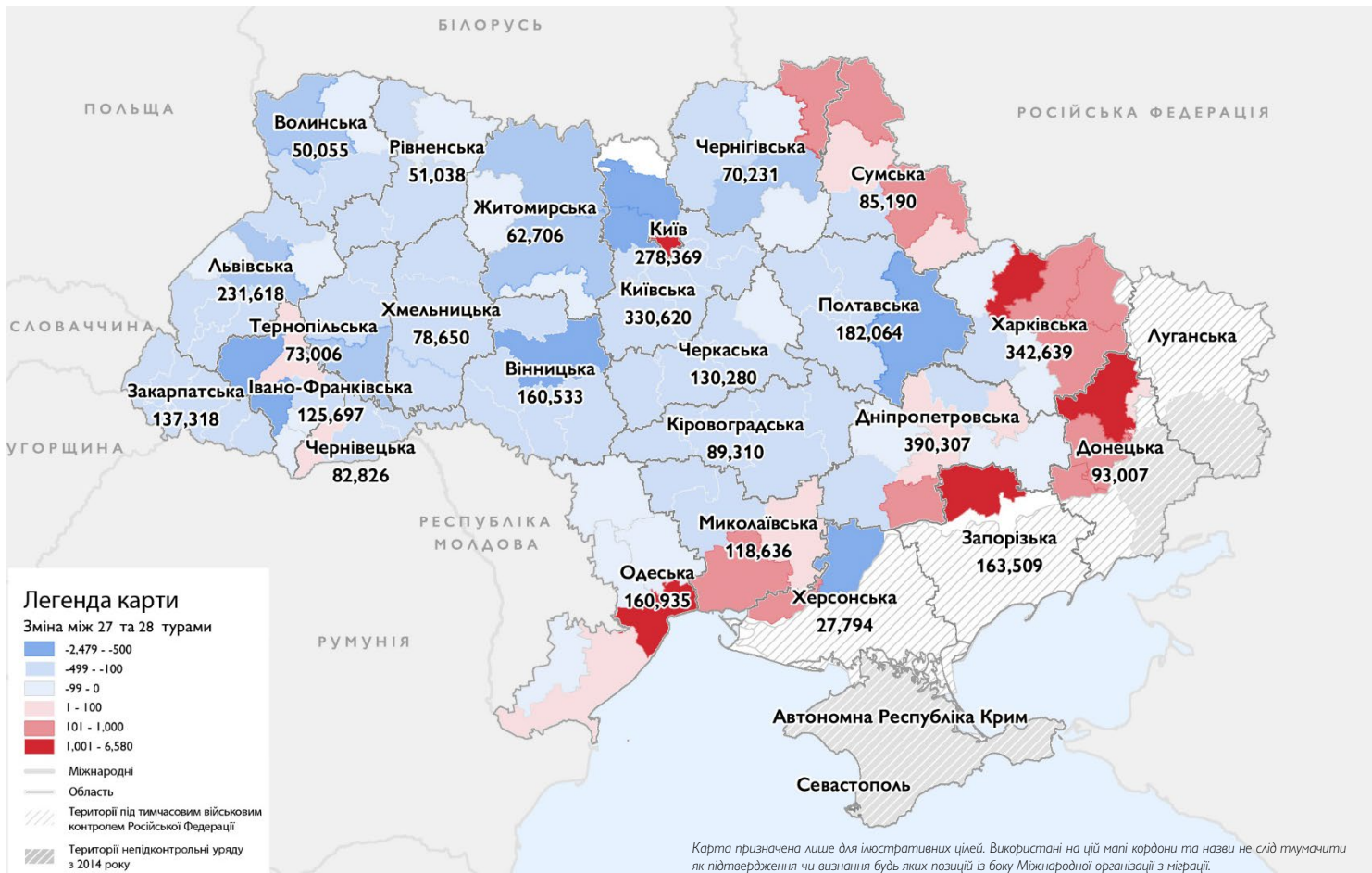
Зростання числа зареєстрованих ВПО у Харківській, Донецькій і Запорізькій областях насамперед зумовлене зростанням інтенсивності бойових дій у прифронтових районах. Зростання кількості повідомлень про удари спостерігається у місцевостях, що звітують про збільшення обсягів переміщень. Це особливо помітно в Харківській області, по всій східній і північній частині області, а також у самому Харкові. Ця динаміка свідчить про те, що багато людей із

прифронтових громад залишаються відносно недалеко від своїх регіонів походження, перебираючись у безпечніші райони — зокрема у великі міста — в межах області. Крім того, евакуація із низки місцевостей Куп'янського району, що сильно постраждали від конфлікту, ймовірно, теж посприяла зростанню числа зареєстрованих ВПО в Харківській області.

На відміну від попереднього періоду, чисельність зареєстрованих ВПО у Сумській і Дніпропетровській областях залишалася відносно стабільною, із незначним збільшенням у Сумській (+387) та зменшенням у Дніпропетровській області (-113). Стабільні показники кількості зареєстрованих ВПО у Дніпропетровській області свідчать про зниження потоків переміщень з місцевостей навколо Каховського водосховища. Це зниження може бути пов'язане із зусиллями з відновлення та ліквідації наслідків підриву греблі Каховської ГЕС у регіонах вище за течією.

Попри загальне зменшення числа ВПО у Чернігівській області (-313) порівняно з раундом 27, показники числа зареєстрованих ВПО, схоже, зростають у населених пунктах уздовж або поблизу кордону з Білоруссю та Російською Федерацією. Важливим чинником переміщення у безпечніші місцевості тут залишається пошкодження чи руйнування житлового фонду.

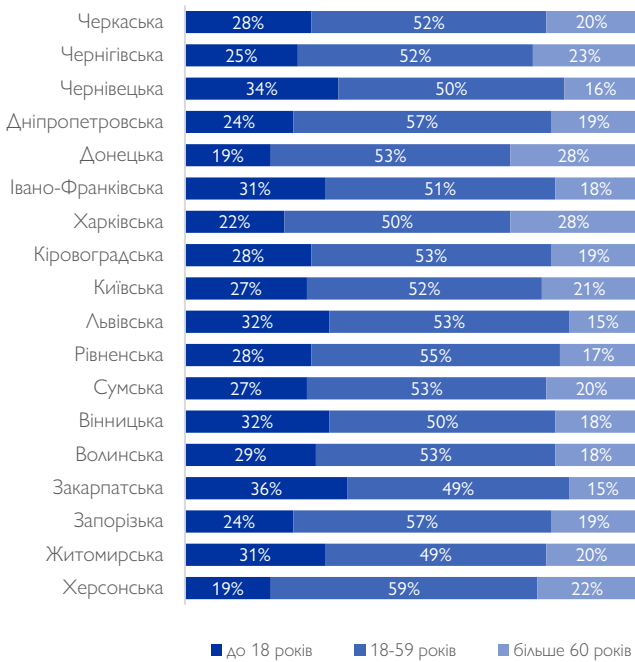
Мапа 2. Абсолютна зміна кількості зареєстрованих ВПО за районами між раундами 27 та 28



ДЕМОГРАФІЧНІ ХАРАКТЕРИСТИКИ НАСЕЛЕННЯ

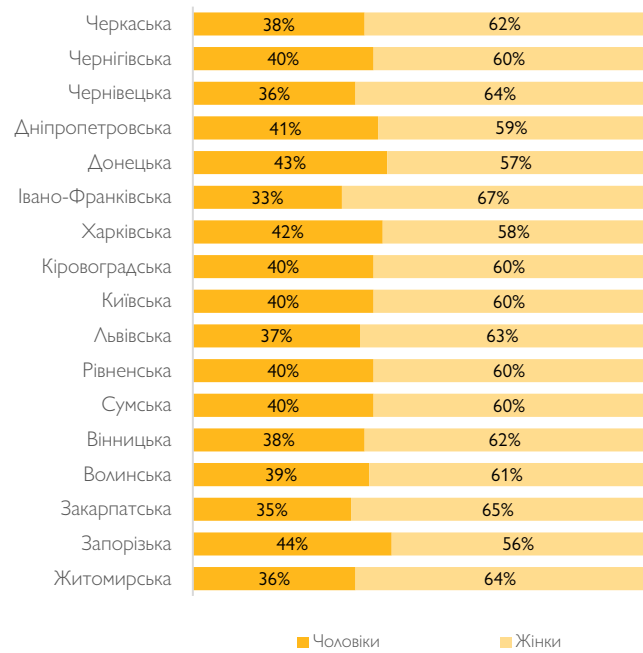
Відсоток зареєстрованих ВПО віком до 18 років у центральних і західних областях є вищим у порівнянні з областями на півночі та сході. Наприклад, частка неповнолітніх серед зареєстрованих ВПО в Закарпатській (36%), Чернівецькій (34%), Львівській (32%), Вінницькій (32%) та Івано-Франківській (31%) областях перевищує середній показник по країні. Натомість відносно високий відсоток зареєстрованих ВПО старше 60 років спостерігається у Харківській і Донецькій областях (по 28%). Крім того, відсоток ВПО-жінок в усіх без винятку західних областях, значно вищий, ніж на решті території країни, і є найвищим в Івано-Франківській (66%) та Закарпатській (65%) областях.

Рисунок 2. Розподіл зареєстрованих ВПО за віком, за областю*



Натомість у південних і східних областях відсоток ВПО-чоловіків є вищим, ніж на решті території країни, і досягає максимуму в Херсонській (48%) і Запорізькій (44%) областях. Загалом ці тенденції свідчать про те, що переміщені жінки та діти зазвичай реєструються як ВПО подалі від місць, що постраждали від війни, тоді як переміщені чоловіки та особи літнього віку зазвичай залишаються поблизу звичних місць проживання.

Рисунок 3. Розподіл зареєстрованих ВПО за статтю, за областю*



* Дані про вік, стать та наявність інвалідності у зареєстрованих ВПО недоступні для Хмельницької, Миколаївської, Одеської, Полтавської, Тернопільської областей та міста Києва.

МЕТОДОЛОГІЯ

Дані для базової територіальної оцінки збирають через мережу ключових інформаторів в місцевих органах влади по всіх областях країни. Щомісяця МОМ фіксує дані щодо кількості зареєстрованих ВПО, а також оцінки з розподілом за статтю та віком серед зареєстрованих ВПО, отримані безпосередньо від обласних органів влади. Крім того, МОМ збирає інформацію від місцевих органів влади для обґрунтування змін, що відбулися між раундами, та тлумачення помічених тенденцій.

Застосовуючи усталену методику Матриці відстеження переміщень (МВП), МОМ докладає зусиль для того, щоб регулярно збирати дані щодо зареєстрованого внутрішньо переміщеного населення на всій території, що контролюється Урядом України. Попри те, що спроможність збирати дані зростає, території, на яких проводять оцінювання, можуть відрізнятись від раунду до раунду.

Цифри, що містяться в цьому звіті, відображають офіційну кількість зареєстрованих ВПО і таким чином не включають переміщених осіб, які офіційно не зареєструвалися в місцевих органах влади. Більш розлогу інформацію щодо розширених показників і тенденцій переміщення читайте в Опитуванні загального населення МОМ.

ЗАСТЕРЕЖЕННЯ

Висвітлена у цьому звіті інформація щодо статусу осіб з інвалідністю не відображає міжнародні стандарти та рекомендації щодо інклюзії осіб з інвалідністю, проте відображає статус особи з інвалідністю, як його визнано Урядом України.

Дані у цьому звіті було отримано на місцевому рівні від обласних органів влади на основі їхніх офіційних даних щодо реєстрованих ВПО за областями, районами та громадами, за наявності. Отже, такі дані, ймовірно, відображають занижену кількість тих, хто фактично був змушений залишити свої домівки.

Висловлені в цій публікації думки не обов'язково відображають погляди Міжнародної організації з міграції (МОМ). Використання позначень та подання матеріалу в цьому звіті не має на меті висловлення будь-якої думки від імені МОМ щодо правового статусу будь-якої країни, території, міста чи населеного пункту, їхньої влади, кордонів чи адміністративних меж.

ЗАРЕЄСТРОВАНІ ВПО



АДМІНІСТРАТИВНА ОДИНИЦЯ											
Область	Район	P19	P20	P21	P22	P23	P24	P25	P26	P27	P28
		12-25 грудня	16-31 січня	25-28 лютого	26-31 березня	24-30 квітня	25-31 травня	26-30 червня	24-31 липня	24-31 серпня	24-30 вересня
Черкаська	Черкаський	65,416	64,084	60,444	59,837	59,167	59,234	58,945	58,636	58,391	58,009
	Уманський	38,739	38,163	34,255	34,419	34,095	34,018	33,852	33,648	33,368	33,073
	Золотоніський	15,829	15,526	14,675	14,569	14,395	14,320	14,240	14,206	14,045	13,949
	Звенигородський	29,011	28,413	26,692	26,466	26,239	26,145	25,896	25,770	25,482	25,249
Чернігівська	Чернігівський	35,181	33,788	32,480	31,980	31,789	32,301	32,488	31,929	31,828	31,775
	Корюківський	8,463	8,236	8,115	7,950	7,903	8,069	8,091	8,089	8,073	8,017
	Ніжинський	17,041	16,209	15,439	14,843	14,656	14,541	14,282	14,141	13,959	13,741
	Новгород-Сіверський	6,075	6,059	6,055	6,057	6,123	6,505	6,640	6,908	7,038	7,144
Чернівецька	Прилуцький	10,742	10,534	10,253	10,071	9,954	9,839	9,794	9,691	9,646	9,554
	Чернівецький	59,130	56,685	66,951	66,045	65,910	65,516	64,595	64,388	64,109	63,711
	Дністровський	7,816	7,293	11,838	11,760	11,427	11,339	11,321	11,321	11,315	10,843
Донецька	Вижницький	3,955	3,473	9,148	9,019	8,789	8,672	8,527	8,509	8,212	8,272
	Бахмутський	6,620	6,641	4,730	4,545	3,011	2,940	2,800	2,760	2,695	2,767
	Краматорський	16,373	18,301	31,135	32,647	35,250	37,390	39,615	41,689	43,707	45,609
	Покровський	0									
Дніпропетровська	Волновасий	18,674	20,281	30,810	33,636	35,778	37,482	39,329	40,879	42,346	43,323
	Дніпровський	0		327	422	543	626	761	924	1,125	1,308
	Кам'янський	160,161	160,255	161,172	162,041	163,198	164,424	165,657	166,874	167,655	167,703
	Криворізький	37,586	37,625	37,725	38,004	38,324	38,474	38,783	38,964	39,195	39,184
	Нікопольський	66,354	67,242	67,694	68,129	68,353	72,594	72,841	72,841	72,555	72,256
	Новомосковський	34,824	37,053	40,037	41,823	43,114	44,382	45,501	46,043	46,698	46,975
	Павлоградський	17,241	16,997	16,960	16,952	16,968	17,011	17,045	17,061	17,099	16,970
Івано-Франківська	Синельниківський	22,183	22,327	22,762	23,047	23,182	19,105	19,225	19,354	19,428	19,436
	Івано-Франківський	25,380	25,590	25,929	26,311	26,718	27,120	27,499	27,708	27,790	27,743
	Калуський	61,508	57,082	58,729	58,296	56,430	57,869	57,641	57,723	57,780	57,810
	Коломийський	20,355	24,196	17,288	18,722	16,787	18,181	17,707	17,295	17,552	15,073
	Косівський	26,263	28,613	22,007	21,477	21,179	20,872	20,677	20,522	20,345	20,066
	Надвірнянський	9,514	10,828	8,766	8,592	8,442	8,356	8,209	8,158	8,095	8,050
	Верховинський	21,428	19,681	23,010	22,533	22,097	21,778	21,607	21,281	21,217	20,534
Харківська	Богодухівський	5,267	1,084	4,652	4,554	4,439	4,389	4,319	4,287	4,235	4,164
	Чугувський	106,968	62,282	63,588	62,570	62,823	63,263	63,664	64,081	48,727	48,672
	Ізюмський	46,253	47,661	49,648	49,799	51,656	54,867	54,272	54,565	40,328	40,716
	Харківський	26,929	29,404	23,655	30,856	30,867	31,226	31,968	32,286	12,487	12,908
	Красноградський	193,777	249,297	259,086	262,129	267,006	271,028	278,286	286,574	172,172	176,599
	Куп'янський	35,453	34,990	36,869	35,619	35,730	35,475	35,792	36,154	33,531	33,300
	Лозівський	3,366	3,647	3,629	4,390	4,633	4,876	5,132	5,611	2,593	2,871
Херсонська	Бериславський	29,838	29,665	30,679	30,109	30,471	30,674	30,945	31,504	27,605	27,573
	Херсонський		1,032	1,229	1,229	1,229	2,512	2,768	3,111	3,328	2,473
Хмельницька	Кам'янець-Подільський			9,732	9,732	9,732	20,043	23,175	23,641	24,676	25,321
	Хмельницький	12,130	11,916	10,545	10,446	10,424	10,198	13,076	13,534	13,538	13,286
Кіровоградська	Шепетівський	59,515	59,259	56,925	54,171	53,344	52,808	50,970	50,616	50,322	50,249
	Голованівський	20,553	19,338	18,331	16,954	16,434	16,147	16,116	15,433	15,351	15,115
	Кропивницький	13,454	13,148	12,929	12,682	12,532	12,345	12,186	12,175	11,943	11,696
	Новоукраїнський	44,239	43,682	43,336	43,063	42,897	42,633	42,620	42,530	42,262	41,912
Місто Київ	Олександрійський	11,648	11,330	11,117	11,006	10,923	10,825	10,751	10,642	10,636	10,468
	Київська	26,685	26,324	26,122	25,954	25,804	25,614	25,532	25,479	25,433	25,234
Київська	Білоцерківський	213,634	225,074	230,689	236,031	246,089	253,475	258,875	264,490	271,789	278,369
	Бориспільський	72,078	71,425	69,440	69,193	68,577	67,988	67,639	67,535	67,212	66,754
	Броварський	41,936	41,830	40,794	39,976	39,784	39,707	39,776	39,984	39,812	39,500
	Бучанський	37,780	37,810	37,496	36,965	37,169	37,390	37,491	38,083	38,165	37,800
	Фастівський	79,584	80,172	82,767	82,931	83,794	84,982	85,609	85,939	87,013	85,512
	Обухівський	30,489	30,330	29,759	30,604	30,240	30,126	30,098	30,158	30,089	29,970
Київська	Вишгородський	59,331	58,940	57,391	57,011	56,604	56,257	56,008	55,941	55,563	55,182

ПРИМІТКА. Відсутність значень в клітинках означає, що інформація недоступна (або внаслідок відсутності доступу до офіційних даних на окупованих територіях, або через неотримання даних з неокупованих місцевостей). З іншого боку, значення «0» показує, що органи влади надали відповідні дані, але жодного ВПО не було зафіксовано.

ЗАРЕЄСТРОВАНІ ВПО



АДМІНІСТРАТИВНА ОДИНИЦЯ											
Область	Район	P19 12-25 грудня	P20 16-31 січня	P21 25-30 квітня	P22 26-31 березня	P23 24-30 травня	P24 25-31 липня	P25 26-30 червня	P26 24-31 жовтня	P27 24-31 березня	P28 24-30 вересня
Львівська	Червоноградський	15,703	17,355	17,131	14,302	14,024	13,950	13,876	13,746	13,498	13,329
	Дрогобицький	35,472	33,206	31,790	33,179	32,104	31,725	31,470	31,149	31,007	30,880
	Львівський	120,284	129,020	127,334	126,133	125,821	125,712	125,568	125,494	125,386	124,916
	Самбірський	17,316	16,562	16,348	16,316	20,111	16,071	15,939	15,807	15,716	15,568
	Стрийський	34,439	33,474	33,042	32,115	27,730	31,443	31,278	31,071	30,873	30,510
	Яворівський	9,023	8,809	8,695	8,536	8,382	8,290	8,184	8,095	8,046	7,982
	Золочівський	9,813	9,641	9,517	9,071	8,890	8,782	8,630	8,571	8,526	8,433
Миколаївська	Баштанський	14,640	14,027	14,342	14,420	14,320	14,461	14,296	14,485	14,473	14,548
	Миколаївський	59,073	66,237	66,753	71,098	77,384	79,630	69,506	71,876	73,138	71,036
	Пароцький	16,339	14,411	14,734	13,693	7,859	7,387	12,797	12,740	12,680	12,435
Одеська	Вознесенський	23,684	21,046	21,518	20,268	19,832	19,619	18,588	18,374	17,985	17,617
	Березівський	4,756	4,872	4,691	4,688	4,376	4,300	4,286	4,252	4,138	4,063
	Вікторів-Дністровський	5,937	5,788	5,871	5,960	5,880	5,920	5,932	6,004	6,032	6,077
	Бондурівський	8,320	8,265	8,193	8,029	8,029	7,653	7,454	7,449	7,415	7,345
	Ізяславський	13,997	14,229	14,422	14,536	14,672	14,817	14,817	14,672	14,814	14,997
	Одеський	86,338	93,524	97,163	99,742	103,521	105,787	108,657	111,707	114,492	117,017
	Подільський	10,586	10,563	10,572	10,521	10,521	10,372	10,326	9,998	9,900	9,890
Полтавська	Роздільнянський	2,303	2,315	2,301	2,289	1,864	1,755	1,766	1,584	1,571	1,537
	Кременчуцький	50,797	50,061	49,898	50,099	49,909	49,733	49,410	49,253	48,849	48,354
	Лубенський	22,792	22,219	22,147	21,784	21,553	21,327	21,007	20,800	20,626	20,365
Рівненська	Миргородський	26,045	25,419	25,336	24,887	24,645	24,473	24,142	23,959	23,717	23,464
	Полтавський	97,782	96,034	95,721	95,334	94,669	93,625	92,753	92,030	90,937	89,881
	Дубенський	14,031	9,551	8,537	7,933	7,765	7,607	7,499	7,430	7,339	7,174
	Рівненський	53,047	37,268	37,571	36,329	35,879	35,593	35,261	34,381	34,880	34,500
	Сарненський	9,555	6,335	6,170	5,889	5,185	5,095	4,923	4,770	4,693	4,688
	Вараський	6,618	5,490	5,372	5,307	5,217	5,101	5,024	4,823	4,778	4,676
	Конотопський	6,997	7,170	7,059	7,038	7,151	7,034	7,116	7,189	7,270	7,322
Сумська	Охтирський	14,534	14,666	14,861	14,756	14,831	14,468	14,741	14,865	14,941	14,982
	Ромненський	7,733	7,572	7,314	7,207	7,129	7,083	7,093	7,112	7,391	7,037
	Шосткинський	9,832	11,207	13,895	14,271	14,601	15,349	15,987	16,505	16,984	17,419
Тернопільська	Сумський	32,874	28,511	34,100	34,449	35,523	36,134	36,178	37,483	38,217	38,430
	Чортківський	18,633	18,002	17,440	17,116	16,923	16,638	16,309	16,067	15,827	15,579
	Кременецький	11,116	10,787	10,448	10,224	10,048	9,878	9,707	9,641	9,559	9,447
Вінницька	Тернопільський	52,788	51,982	50,979	50,334	49,782	49,268	48,772	48,560	48,288	47,980
	Гайсинський	29,098	29,612	36,210	36,374	25,994	25,714	24,749	25,155	24,925	24,694
	Хмільницький	21,337	20,701	26,091	20,233	19,784	19,504	19,062	18,589	18,331	18,079
	Могилів-Подільський	14,345	16,450	13,318	16,875	16,630	16,505	16,154	16,209	16,051	15,856
	Тунішевський	16,788	15,925	15,593	14,081	13,918	13,779	14,612	13,563	13,420	13,220
	Вінницький	81,482	79,156	74,907	77,250	76,630	76,224	76,040	74,939	74,680	74,070
	Жмеринський	17,037	16,728	11,869	15,368	15,167	14,998	14,390	14,840	14,749	14,614
Волинська	Кам'яно-Каширський	5,148	4,867	4,851	4,629	4,563	4,394	4,306	4,270	4,175	4,094
	Ковельський	14,188	13,462	13,209	12,861	12,625	12,491	12,404	12,372	12,019	11,778
	Луцький	19,944	19,948	26,976	26,295	25,974	25,697	25,528	25,442	25,217	24,946
Закарпатська	Володимир-Волинський	12,030	11,724	12,706	10,731	10,531	10,295	9,970	9,834	9,495	9,237
	Берегівський	9,718	13,359	13,006	17,582	17,364	16,818	17,075	16,952	16,821	16,691
	Хустський	36,640	15,923	15,502	25,174	24,784	24,784	24,317	24,049	23,786	23,484
	Мукачевський	49,640	40,040	38,981	37,438	36,896	36,461	36,295	36,104	35,777	35,406
	Рівненський	10,649	10,694	10,411	9,122	8,972	8,955	8,772	8,611	8,529	8,393
Запорізька	Таврійський	9,049	19,405	18,892	12,125	12,041	12,041	11,773	11,632	11,551	11,407
	Ужгородський	51,032	50,365	49,033	42,254	42,141	42,111	41,928	42,029	42,048	41,937
	Бердичівський	15,684									
	Молотовський	6,545									
	Пологівський	9,480	1,929	577	533						
Житомирська	Васильківський	4,708									
	Запорізький	163,782	154,195	165,501	168,164	171,718	149,458	152,812	158,586	161,381	163,509
	Бердичівський	8,461	8,089	7,884	7,806	7,462	7,109	7,133	6,989	6,845	6,800
Житомирська	Коростянський	11,921	12,052	11,792	11,731	11,322	11,122	11,129	11,102	10,996	10,676
	Новгород-Волинський	6,570	6,282	5,805	5,682	5,374	5,374	5,292	5,234	5,015	4,973
	Житомирський	42,809	42,529	42,081	41,254	41,254	41,176	41,106	41,077	40,577	40,257

