

L'OIM, à travers l'outil de **Suivi des flux de populations** (*Flow Monitoring* (FM), en anglais) de la Matrice de suivi des déplacements (*Displacement Tracking Matrix* (DTM), en anglais), récolte des données à des points d'entrée, de sortie et de transit clés, afin de mieux comprendre les mouvements de populations à travers l'**Afrique de l'Ouest et du Centre**.

Le suivi des flux de population est une activité qui permet d'observer et d'analyser les flux et les tendances des mobilités, les profils des migrants, leurs expériences migratoires et les routes empruntées. Depuis juin 2023, trois points de suivi des flux (*Flow Monitoring Points* (FMP), en anglais) ont été installés dans la région de l'Est du Cameroun à la frontière avec la République centrafricaine dans les communes de **Garoua Boulai** (département du Lom-et-Djérem), de **Kentzou** (département de la Kadey) et d'**Ouli** (département de la Kadey). Les données sont collectées aux lieux de transit les plus importants (postes frontaliers et gares routières).

Ce tableau de bord présente les résultats des flux observés du 01 au 30 septembre 2023 au niveau des FMP de **Garoua Boulai**, **Kentzou** et **Tocktoyo**.



3 FMP actifs au Cameroun



36 138 Individus observés au total



1 205 Individus observés en moyenne / jour



58% Flux entrants au Cameroun



32% Flux sortants du Cameroun



10% Flux transitants – internes au Cameroun



+11% Par rapport à août 2023



7 705 Personnes vulnérables observées

PRINCIPALES TENDANCES MIGRATOIRES

Durant le mois de septembre 2023, au total 36 138 migrants ont été observés au niveau des différents points de suivi des flux (20 837 individus entrant au Cameroun, 11 573 individus sortant du Cameroun et 3 728 individus effectuant des mouvements de transits ou internes au Cameroun). La moyenne journalière des flux est de 1 205, soit une augmentation de 11 pour cent par rapport au mois précédent.

Parmi les individus observés entrant au Cameroun, 68 pour cent effectuaient un mouvement local de courte durée, 16 pour cent migraient de façon saisonnière, 13 pour cent se déplaçaient pour du tourisme, 12 pour cent faisaient une migration économique et 5 pour cent effectuaient un déplacement forcé suite à un conflit.

Parmi les individus observés sortant du Cameroun, 67 pour cent effectuaient un mouvement local de courte durée, 18 pour cent faisaient une migration économique, 17 pour cent migraient de façon saisonnière et 15 pour cent se déplaçaient pour du tourisme.

PROVENANCE ET DESTINATION DES FLUX

Provenance des flux			Destination des flux		
Pays	%	variation	Pays	%	variation
RCA	60 %	+1 %	CMR	58 %	-
CMR	32 %	-8 %	RCA	40 %	-1 %
Tchad + autres	8 %	+7 %	Tchad + autres	2 %	+1 %

PROFILS DES VOYAGEURS

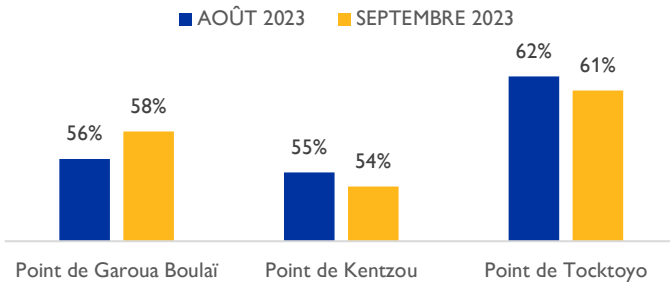
	Adultes	Mineurs
Femmes	26 %	9 %
Hommes	50 %	15 %

De l'observation des voyageurs, il ressort que 50 pour cent des passants étaient des hommes adultes, 26 pour cent étaient des femmes adultes et 24 pour cent étaient des enfants (9% de filles et 15% de garçons).

EMPLACEMENTS DES POINTS DE SUIVI DES FLUX (FMP)

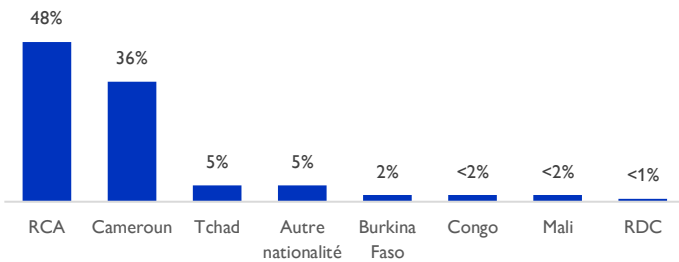


VARIATION DES FLUX ENTRANTS PAR POINTS (AOÛT - SEPTEMBRE 2023)



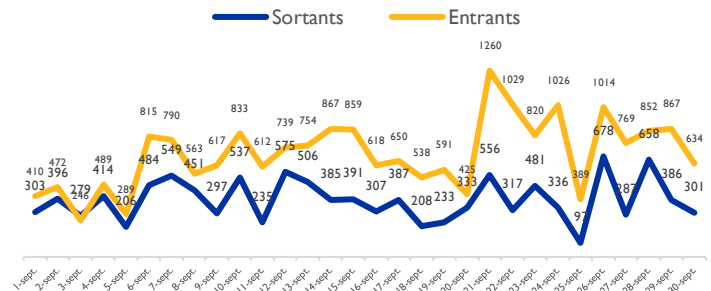
Au cours du mois de septembre 2023, les principaux flux observés aux points de suivi des flux étaient les flux entrants. On relève 61 pour cent à Tocktoyo (-1% par rapport au mois précédent), 54 pour cent à Kentzou (-1% par rapport au mois précédent) et 58 pour cent à Garoua Boulai (+2% par rapport au mois précédent). Dans l'ensemble, on note une stabilité des flux entrants dans les différents points.

PRINCIPALES NATIONALITES DES MIGRANTS



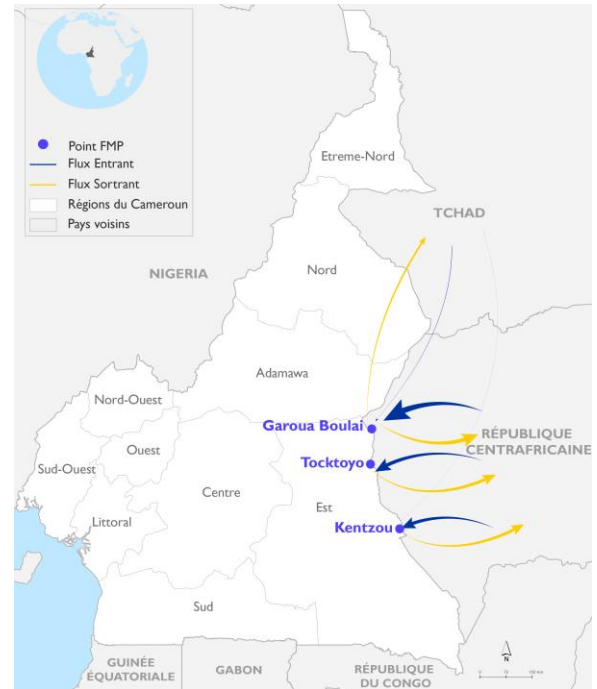
Durant le mois de septembre 2023, sur les 36 138 migrants identifiés aux points de suivi des flux, la grande majorité est représentée par des Centrafricains (54%) et des Camerounais (35%). Les Tchadiens, Burkinabés, Maliens, Congolais et autres nationaux représentaient 17 pour cent des flux.

EVOLUTION DES FLUX MIGRATOIRES (SEPTEMBRE 2023)



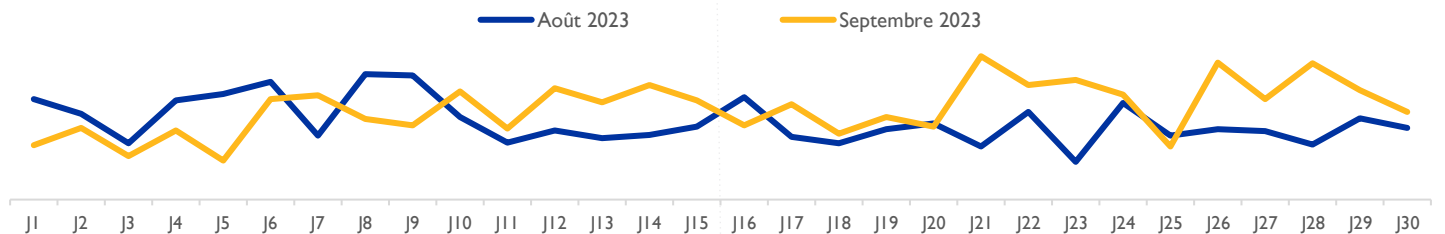
Au cours du mois de septembre 2023, il a été observé que les mouvements entrants étaient largement supérieurs aux mouvements sortants.

DIRECTION DES FLUX TRANSFRONTALIERS



Cette carte n'est fournie qu'à titre d'illustration. Les représentations ainsi que l'utilisation des frontières et des noms géographiques sur cette carte peuvent comporter des erreurs et n'impliquent ni jugement sur le statut légal d'un territoire, ni reconnaissance ou acceptation officielles de ces frontières de la part de l'OIM.

VARIATION DES FLUX MIGRATOIRES (AOÛT - SEPTEMBRE 2023)



LIMITES - Les données utilisées dans le cadre de cette analyse sont des estimations et ne représentent qu'une partie des flux existants : la couverture spatio-temporelle de ces enquêtes est partielle et seuls les flux transitant par les FMP sont enregistrés, et plus particulièrement les flux passant pendant les heures de collecte de données. Ils ne peuvent donc pas être généralisés pour décrire tous les mouvements de populations passant par les points FMP, et encore moins à travers tout le Cameroun. Les données concernant les vulnérabilités sont basées sur l'observation directe des enquêteurs, et ne doivent être comprises qu'à titre indicatif.