



DTM

MATRICE DE SUIVI DES DÉPLACEMENTS

BURUNDI

SUIVI DES URGENCES #6

8 - 15 OCTOBRE 2023

10 507 Personnes affectées
dont:
779 Personnes déplacées

Répartition des personnes affectées/déplacées par type d'urgence

Types d'urgence	Personnes affectées	Personnes déplacées
Vents violents	5 318	344
Pluies torrentielles	4 604	0
Inondations	585	435
Total	10 507	779

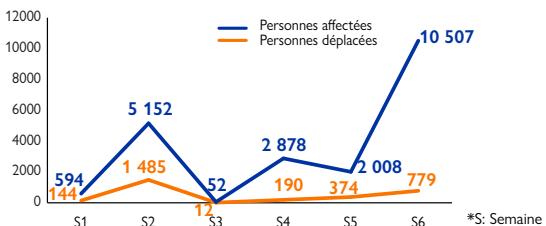
Répartition des personnes affectées/déplacées par sexe

Individus affectés		Individus déplacés	
Femmes	Hommes	Femmes	Hommes
5 894	4 613	433	346

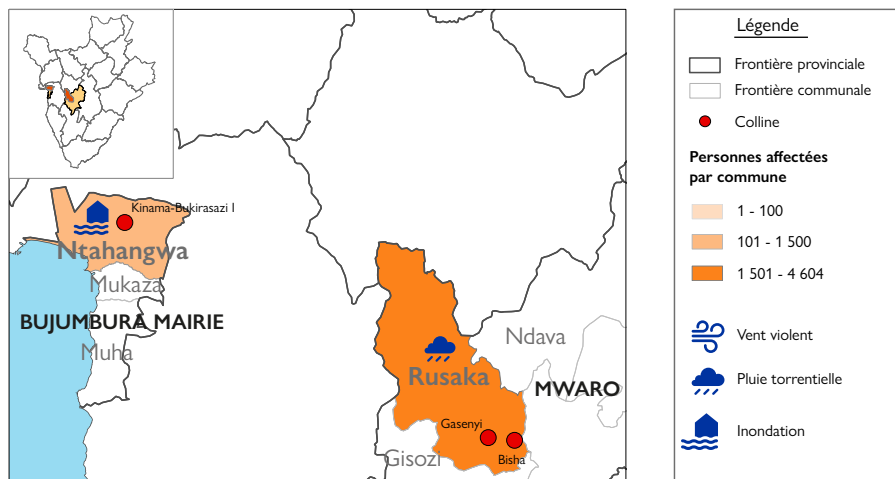
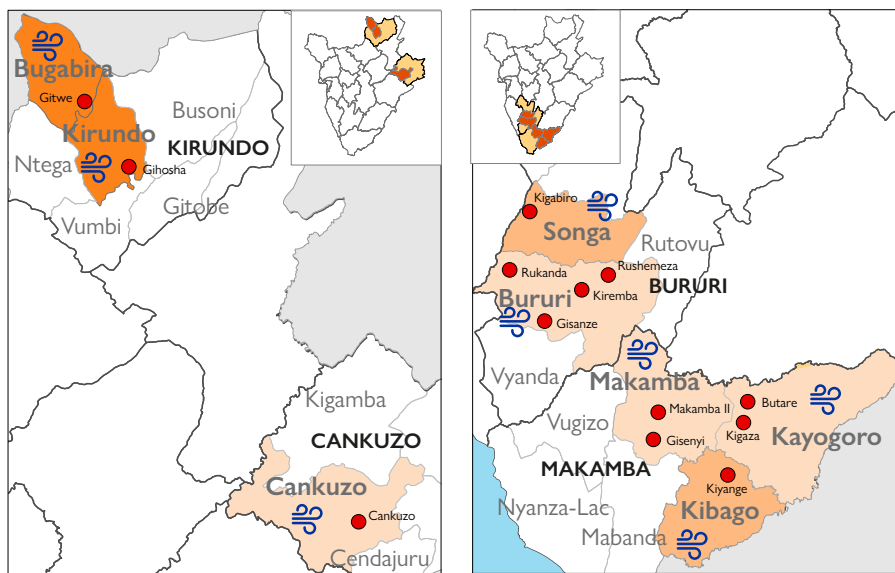
Vulnérabilités des personnes déplacées

	Femmes enceintes et/ou allaitantes	40
	Femmes seules chef de ménage	4
	Hommes seuls chef de ménage	3
	Personne vivant avec une maladie chronique	1

Personnes affectées et déplacées depuis septembre 2023



CARTE DE LOCALISATION DES URGENCES PAR PROVINCE



© OIM Burundi - Carte de référence (octobre 2023)

No de l'urgence	Province	Commune	Colline(s)	Date de l'urgence	Individus affectés		Destruction aux maisons*				Autres dégâts	Impact humains	Besoins urgents
					Non Déplacés	Déplacés	MD	MPD	MDC	MI			
1	Mwaro	Rusaka	Gasenyi et Bisha	10/10/2023	4 604	0	0	0	0	0	946 ménages dont les champs sont détruits		Vivres, Semences
2	Kirundo	Kirundo	Gihosha	10/10/2023	2 606	15	3	14	0	0	450 ménages dont les champs sont détruits		Abris
3	Bujumbura Mairie	Ntahangwa	Kinama-Bukirasazi I	11/10/2023	150	435	0	0	0	117			Vivres, Abris, ANA, Assainissement
4	Bururi	Songa	Kigabiro	12/10/2023	170	17	0	2	4	0	59 ménages dont les champs sont détruits		Vivres, Abris
5	Kirundo	Bugabira	Gitwe	14/10/2023	1 562	20	0	23	5	0	2 salles de classe et 302 ménages dont les champs sont détruits		Abris
6	Cankuzo	Cankuzo	Cankuzo	15/10/2023	54	11	0	6	1	0			Vivres, Abris, ANA
7	Bururi	Bururi	Rukanda, Gisanze, Rushemeza et Kiremba	15/10/2023	21	65	6	2	6	0	7 salles de classe décoiffées		Abris
8	Makamba	Kibago	Kiyange	15/10/2023	561	100	4	10	31	0	8 salles de classe, 1 structure sanitaire, 3 églises, 1 bureau administratif, 14 boutiques, 25 latrines et 87 ménages dont les champs sont détruits	15 personnes blessées et 4 personnes décédées	Vivres, Abris, ANA
9	Makamba	Makamba	Gisenyi et Makamba	15/10/2023	0	52	4	0	6	0			Abris
10	Makamba	Kayogoro	Butare et Kigaza	15/10/2023	0	64	5	0	8	0			Abris

*MD: Maisons détruites, MPD: Maisons partiellement détruites, MDC: Maisons décoiffées, MI: Maisons inondées, ANA: Articles Non-Alimentaires



Les données sont récoltées par les volontaires de la Croix-Rouge dans les 24 heures suivant l'incident d'urgence mais sont publiées d'une façon hebdomadaire. Lors de la publication du Dashboard, la situation lors de la collecte des données pourrait être différente de la situation actuelle. Toutes les situations d'urgence qui arrivent dans le pays ne sont pas prises en compte par l'outil suivi d'urgence DTM. Les situations d'urgence prises en compte sont des incidents qui causent des dégâts importants et qui ont besoin d'une réponse immédiate de la communauté humanitaire, ou qui causent des déplacements de la population.



Contact: OIM Burundi, DTMBurundi@iom.int
Facebook: International Organization for Migration – Burundi
Twitter: @IOM_Burundi

