



## INTRODUCTION

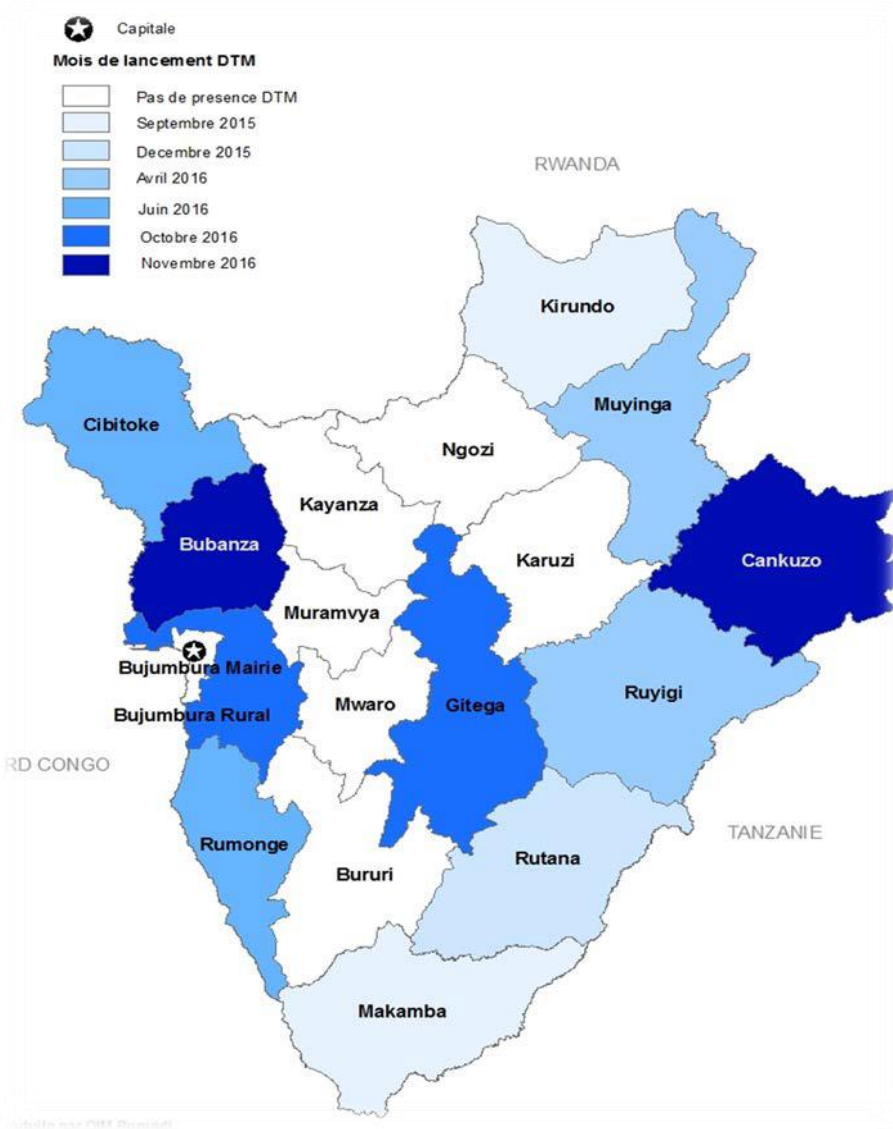
La Matrice de suivi des Déplacements (DTM en anglais) a été lancée au Burundi en Septembre 2015 par l'Organisation Internationale pour les Migrations pour suivre et évaluer efficacement de manière systématique les mouvements de population à l'intérieur du pays. Son objectif est de fournir des informations fiables sur la situation actuelle des personnes déplacées internes (PDI) et d'évaluer les principales tendances de déplacements et les besoins humanitaires afférents. La DTM identifie également le nombre de personnes déplacées internes ayant trouvé refuge dans des communautés d'accueil et dans des sites, leur localisation et leurs lieux d'origine ainsi que leur accès aux services de base, à l'assistance et à la protection.



## METHODOLOGIE

La Matrice de Suivi des Déplacements est un système compréhensif de collecte d'informations sur les personnes déplacées internes dans les provinces ciblées. Ce système repose sur deux (2) types d'évaluations systématiques: les évaluations des tendances de déplacement dans les communes fournissent les principaux chiffres et tendances de déplacement au niveau des communes et les évaluations dans les collines abritant plus de 40 ménages déplacés/200 personnes déplacées renseignent sur les besoins humanitaires dans les collines qui accueillent le plus grand nombre de déplacés.

Les évaluations sont réalisées sur une base mensuelle. Cette évaluation s'étend sur 11 provinces au Burundi: Makamba, Kirundo, Rutana, Ruyigi, Muyinga, Rumonge, Cibitoke, Bujumbura-rural, Gitega, Bubanza et Cankuzo. Le présent rapport contient les résultats de la collecte des informations effectuée par la Croix-Rouge du Burundi en partenariat avec l'OIM pendant le mois de novembre 2016. Les données humanitaires au niveau des collines ont été collectées dans dix (10) provinces car la province de Kirundo n'a pas actuellement de collines accueillant plus de 40 ménages déplacés / 200 personnes déplacées.



### APERCU DE LA SITUATION

Nombre de personnes déplacées internes (PDI)

**130,956**

Changement du nombre de de déplacés depuis dernier rapport

**+28%**

Provinces couvertes par la DTM

**11 sur 18**

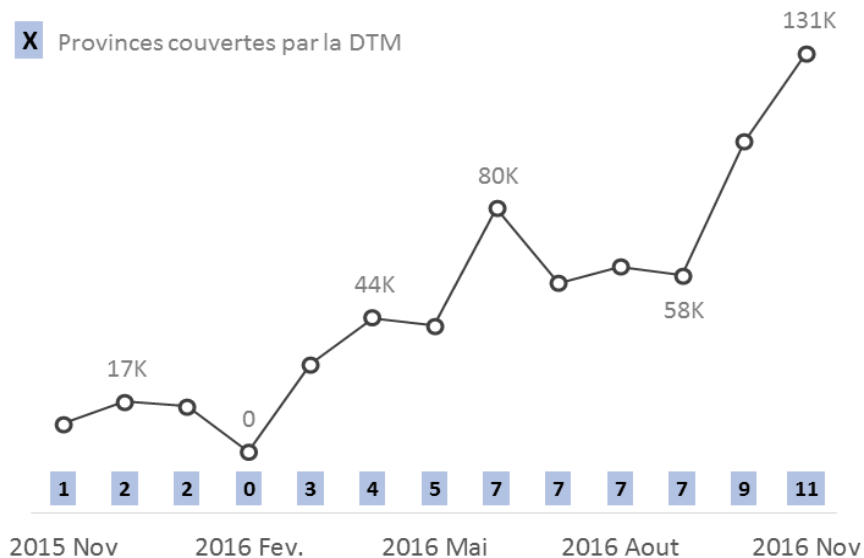
### NOMBRE DE PERSONNES / MENAGES

PROVINCE	Individus	Ménages	Pourcent	Taille moyenne des ménages
GITEGA	33,615	7,440	26%	4.5
MAKAMBA	16,519	3,369	13%	4.9
BUBANZA	15,335	3,067	12%	5.0
BUJUMBURA RURAL	12,211	2,458	9%	5.0
RUMONGE	11,227	2,188	9%	5.1
MUYINGA	9,722	2,364	7%	4.1
CIBITOKÉ	8,979	1,821	7%	4.9
RUYIGI	7,722	1,520	6%	5.1
CANKUZO	7,231	1,570	6%	4.6
RUTANA	6,592	1,321	5%	5.0
KIRUNDO	1,803	660	1%	2.7
<b>TOTAL</b>	<b>130,956</b>	<b>27,778</b>	<b>100%</b>	<b>4.7</b>

### TENDANCE DES DEPLACEMENTS

Evolution du nombre de personnes déplacées internes identifiées par la DTM entre septembre 2015 et novembre 2016

X Provinces couvertes par la DTM



#### 2015

Sept.	12.2K <sup>1</sup>
Oct.	3.3K
Nov.	9.1K
Déc.	16.5K

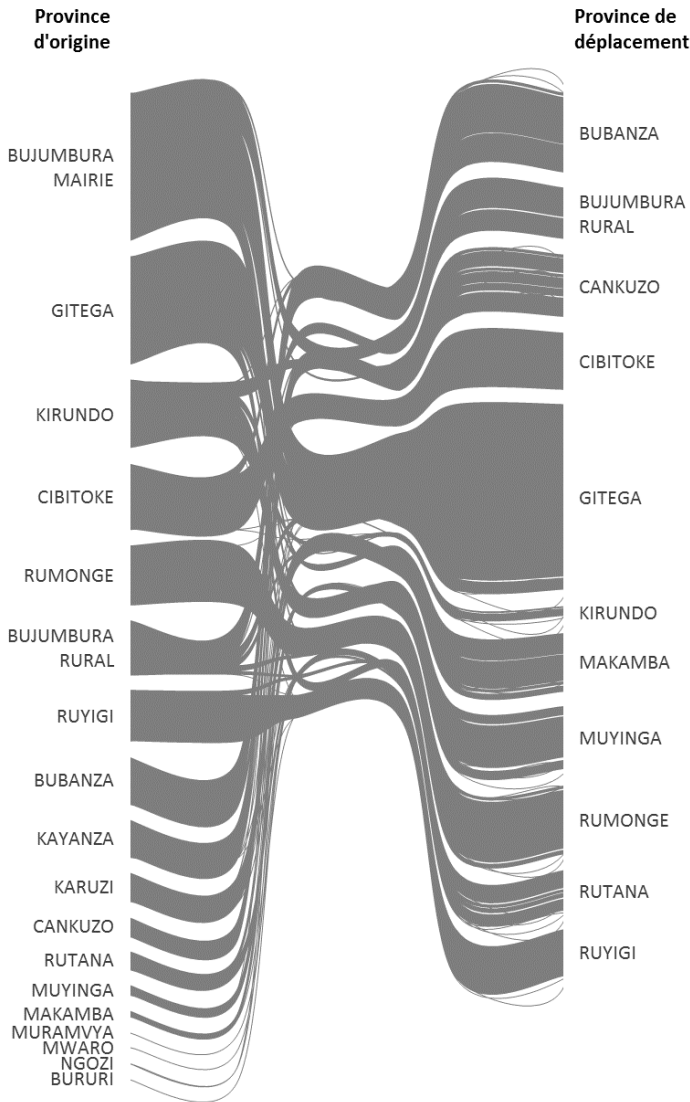
#### 2016

Janv.	14.9K
Mars	28.9K
Avril	44.1K
Mai	41.4K
Juin	80.1K
Juil.	55.6K
Août	60.9K
Sept.	58.1K
Oct.	102.1K
Nov.	131.0K

<sup>1</sup> K représente un (1) millier



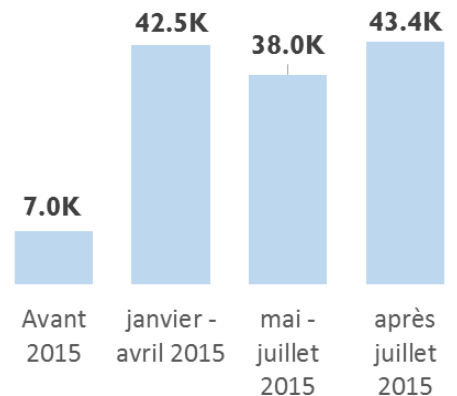
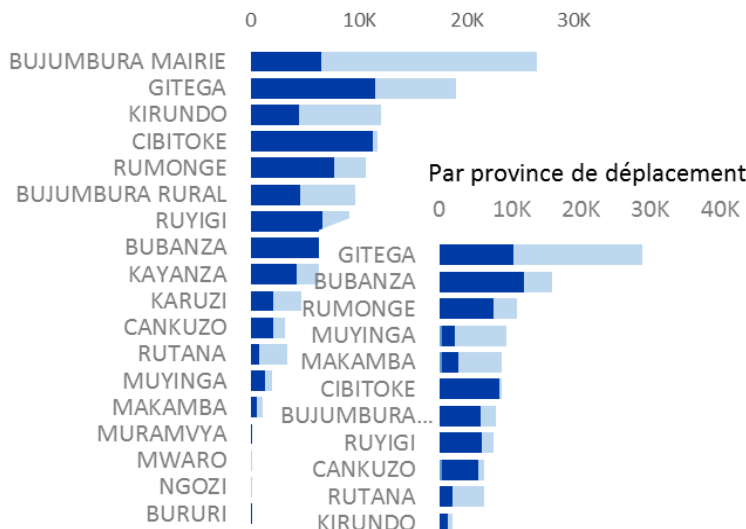
### ANALYSE DES DEPLACEMENTS



- Cinq (5) provinces (Bujumbura Mairie, Gitega, Kirundo, Cibitoke et Rumonge) sont à l'origine de plus de 60% (62,1%) des déplacements.
- Plus de la moitié des PDIs se sont déplacés dans les provinces de Gitega (26%), Bubanza (11%), Rumonge (10%), et Cankuzo (9%).
- 50% des déplacés n'ont pas quitté pas leur province.
- Un déplacé sur cinq (20,4%) est originaire de la province de Bujumbura Mairie. 15 % sont déplacés en raison de la situation socio-politique.
- Les désastres naturels sont à l'origine de 60% des déplacements.
- Plus de 81,000 PDIs se sont déplacés depuis avril 2015.

■ DÉSASTRES NATURELS    ■ SITUATION SOCIO-POLITIQUE

Par province d'origine



## PROFIL DES DEPLACES INTERNES



Nombre de ménages  
**27,778**

Femmes et filles: 70,120



Nombre de personnes  
**130,956**

Hommes et garçons: 60,836

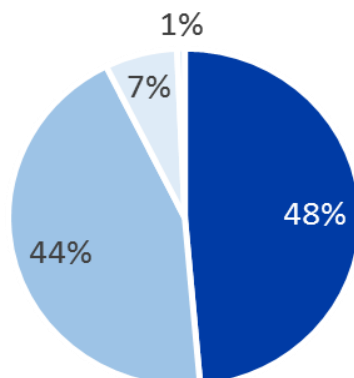
Nombre moyen de personnes par ménage  
**4,7**

Nourrissons	Enfants	Jeunes	Adultes	Personnes âgées	Femmes enceintes	Personnes avec handicap
11%	20%	27%	35%	7%	5%	2%
14,250	25,996	34,943	45,328	2,407	6,069	3,033
F: 8,091 M: 6,159	F: 14,815 M: 11,181	F: 19,339 M: 15,604	F: 23,873 M: 21,455	F: 5,794 M: 4,645		

## INTENTIONS DE RETOUR

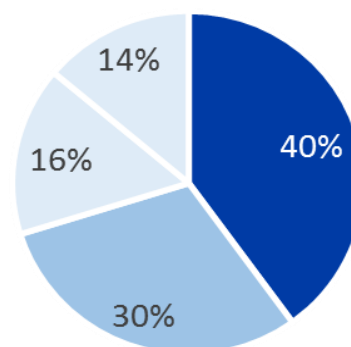
Les intentions de retour sont partagées entre un retour dans les communautés d'origine pour la moitié des ménages et une intégration dans les communautés hôtes pour 44% des familles déplacées.

- Retour communauté origine
- Intégration locale
- Reinstallation ailleurs dans le pays
- Autre



Les raisons principales qui préviennent le retour des déplacés sont : la perte de l'habitation (40%) et l'insécurité (30%).

- Maisons endommagées /détruites
- Manque de sécurité
- Manque d'accès
- Manque de nourriture



### ANALYSE SECTORIELLE



#### ABRIS ET BIENS NON-ALIMENTAIRES

- Les couvertures (39%), les bâches de plastique (27%) et les ustensiles de cuisine (18%) sont les Articles Non-Alimentaires (ANA) qui font le plus défaut aux personnes déplacées.



#### EAU, HYGIENE ET ASSAINISSEMENT

- Seulement 56% des collines disposent d'un système d'évacuation des ordures, principalement des fosses à déchets.
- Il n'y a pas eu de campagne d'hygiène durant les trois (3) derniers mois dans presque 60% des collines.



#### EDUCATION

- Dans 35 des 123 collines, principalement à Makamba et Muyinga, les enfants déplacés n'ont pas accès à l'école ni à des activités informelles d'éducation.
- Dans seulement 77 collines, plus de 60% des enfants iraient à l'école.
- Dans 13 collines, la majorité des enfants doivent marcher plus d'une heure pour arriver à l'école.



#### NUTRITION

- Dans presque une (1) colline sur deux (2), les enfants déplacés ne seraient pas dépistés contre la malnutrition.
- Dans seulement 20% des collines, les femmes enceintes déplacées reçoivent des suppléments nutritionnels.
- Dans la moitié des collines, plus de 40% des déplacés ne mangeraient qu'un seul repas par jour.



#### SANTE

- Le paludisme (80% de collines) et la malnutrition (16% de collines) sont les problèmes de santé les plus récurrents.
- Dans 43 (35%) des collines, le centre de santé se trouve à plus d'une heure de marche et dans 74 (60%) des collines les déplacés éprouvent des difficultés pour se procurer des médicaments.
- Dans seulement 12 collines dans le pays, au moins 60% des PDIs ont les moyens d'acheter les médicaments.



#### SECURITE ALIMENTAIRE

- Les principales sources de nourriture des personnes déplacées sont: l'achat, l'agriculture et les donations des communautés hôtes.
- Dans presque 40% des collines les déplacés disent ne pas avoir accès aux marchés.
- Les principales occupations pour les hommes et les femmes déplacés sont l'agriculture et le travail journalier.
- Dans plus de 95% des collines, les déplacés n'ont pas reçu d'assistance alimentaire.



### PROTECTION

- Dans presque 80% des collines, les déplacés possèdent des documents d'identité.
- 2,225 ménages déplacés sont dirigés par des femmes
- Les relations avec les communautés hôtes sont bonnes ou excellentes dans presque 90% des collines.
- Les déplacés recherchent en priorité des informations sur l'accès à l'assistance et la situation dans les zones d'origine.



### PROTECTION DE L'ENFANCE

- La DTM a identifié 1,077 mineurs non accompagnés ou séparés dans ses évaluations tandis que 1,009 mineurs ont été identifiés comme chefs de ménages.
- Dans 57 des 123 collines, des mécanismes de protection de l'enfance existent (principalement des Comités de Protection de l'enfant (CPE).
- Dans la grosse majorité des collines dans Rumonge, Rutana et Bubanza, il n'y a aucun mécanisme de prise en charge des enfants (ni d'encadrement, ni d'hébergement, ni de santé ou d'appui psychosocial).

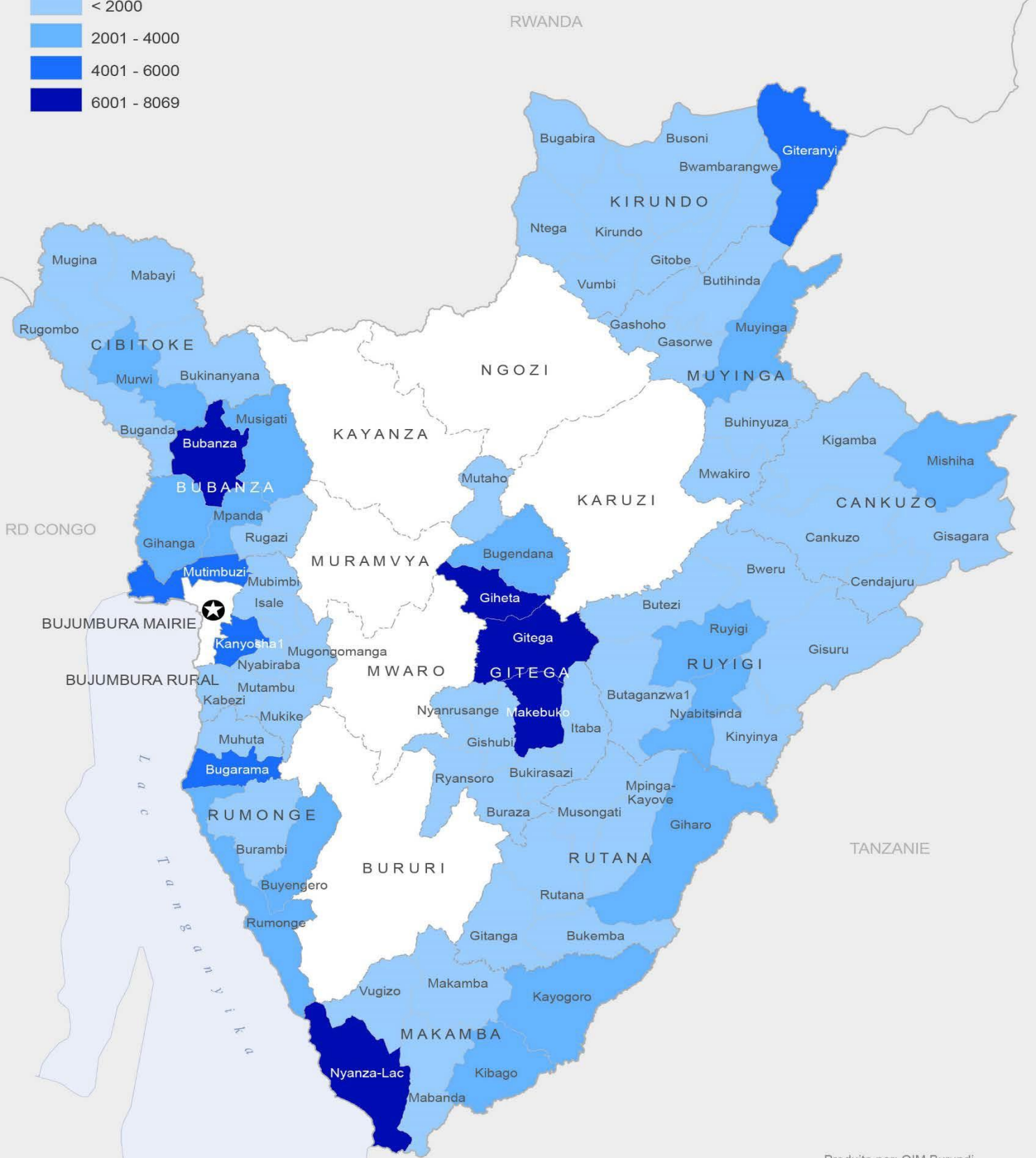


### VIOLENCES BASEES SUR LE GENRE

- Même si dans 60% des collines un système de rapportage est accessible aux survivantes, les services de prise en charge des VBG n'existent que dans moins de la moitié des collines (46%).
- La collecte du bois reste le premier facteur de danger pour les femmes et les filles déplacées.



- ★ Capitale
- Province
- # des PDIs par Commune
- Pas couverte par DTM
- < 2000
- 2001 - 4000
- 4001 - 6000
- 6001 - 8069



## PROVINCE DE BUBANZA



Nombre de ménages  
**3,369**



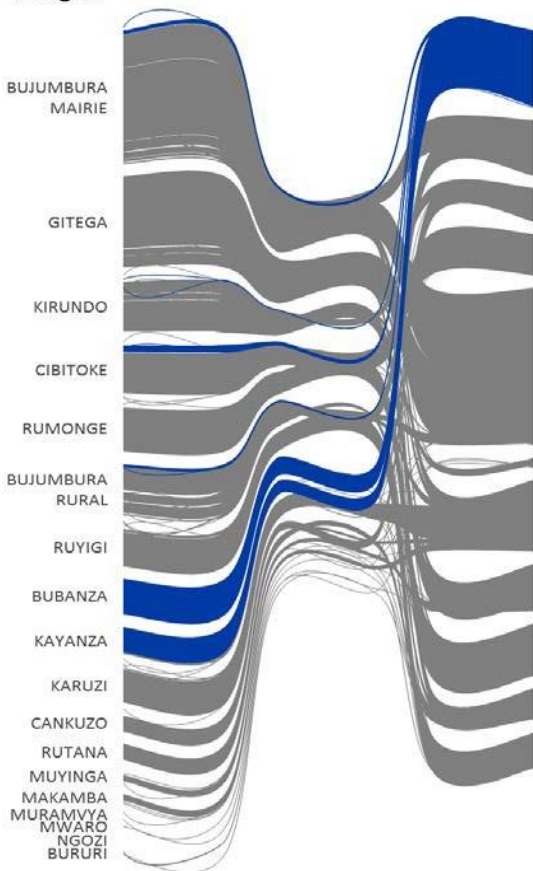
Nombre de personnes  
**16,519**

Nombre moyen de personnes par ménage  
**4,9**

Commune	Ménages	PDIs
GIHANGA	413	2,045
BUBANZA	1,568	8,015
RUGAZI	156	647
MUSIGATI	405	2,149
MPANDA	827	3,663

Au mois de novembre 2016, la DTM a identifié 16,519 PDIs dans la province, dont 14,913 individus (90%) qui se sont déplacés en raison de catastrophes naturelles. Les communes de Musigati, Bubanza, Mpanda et Gihanga sont régulièrement touchées par des pluies torrentielles endommageant les maisons et poussant les personnes à quitter leurs domiciles et ce depuis 2013. Sur les 16,519 PDIs identifiés dans la province, 8,015 sont concentrés dans la commune de Bubanza où il a été créé deux (2) sites sur les collines de Gahongore et Rugunga pour héberger les victimes de désastres naturels récurrents.

### Province d'origine



### Province de déplacement



### PROVINCE D'ORIGINE

(estimation basée sur l'enquête colline)

	Personnes	%
BUBANZA	7,676	46%
KAYANZA	5,335	32%
CIBITOKÉ	1,602	10%
BUJA MAIRIE	1,086	7%
BUJA RURAL	602	4%
KIRUNDO	219	1%

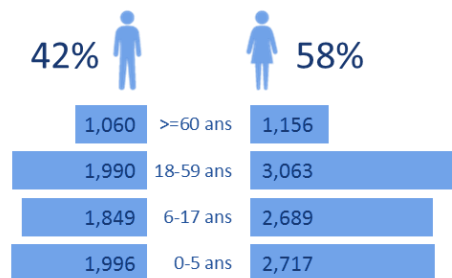
### RAISON DU DEPLACEMENT

(estimation basée sur l'enquête colline)


	Personnes	%
Aléas climatiques	12,446	75%
Crise socio-politique	4,073	25%

### PROFIL DES DEPLACES

(estimation basée sur l'enquête colline)




### ANALYSE SECTORIELLE DE BUBANZA




#### ABRIS ET BIENS NON ALIMENTAIRES

- Les ustensiles de cuisine, couvertures et bâches en plastique sont les Articles Non Alimentaires (ANA) qui font le plus défaut aux personnes déplacées.




#### EAU, HYGIENE ET ASSAINISSEMENT

- Dans huit (8) des 35 collines enquêtées, la principale source d'eau est un étang ou un canal.
- Il n'y a pas de système d'évacuation des déchets dans 60% des collines.
- Il n'y a pas eu des campagnes d'hygiène les trois (3) derniers mois dans 26 sur 35 collines.




#### EDUCATION


- Dans presque toutes les collines visitées (97%), les déplacés rapportent que les écoles sont accessibles aux enfants déplacés mais ils leur manquent du matériel scolaire (dans 70% des collines).




#### NUTRITION




- Dans la province, au moins 60% des déplacés n'ont qu'un seul repas par jour.
- La malnutrition est très peu contrôlée avec des contrôles de malnutrition dans seulement 8% de collines.
- Dans plus de 95% des collines, les enfants et les femmes enceintes déplacés n'ont pas accès à des suppléments nutritionnels.



#### SANTE




- Le paludisme (76%), la malnutrition (12%) et les diarrhées (12%) sont les problèmes de santé les plus récurrents.
- Dans 12 collines, la majorité de ménages marche plus d'une heure pour accéder au centre de santé.
- Environ 20% des déplacés auraient les moyens de s'acheter des médicaments.




#### SECURITE ALIMENTAIRE

- Les principales sources de nourriture des personnes déplacées sont: l'achat, l'agriculture et les donations des communautés hôtes.
- Dans presque 40% des collines, les déplacés disent ne pas avoir accès aux marchés.
- Le travail journalier constitue la principale source de revenu, mais dans 24 collines moins de 20% des déplacés auraient des Activités Génératrices de Revenus (AGR).



#### PROTECTION



- Dans 88% des collines il n'y a pas eu d'incident de sécurité rapportés dans le dernier mois.
- 91% des collines enquêtées n'ont pas de mécanisme de protection de l'enfance.

### PROVINCE DE BUJUMBURA RURAL



Nombre de ménages  
**2,458**

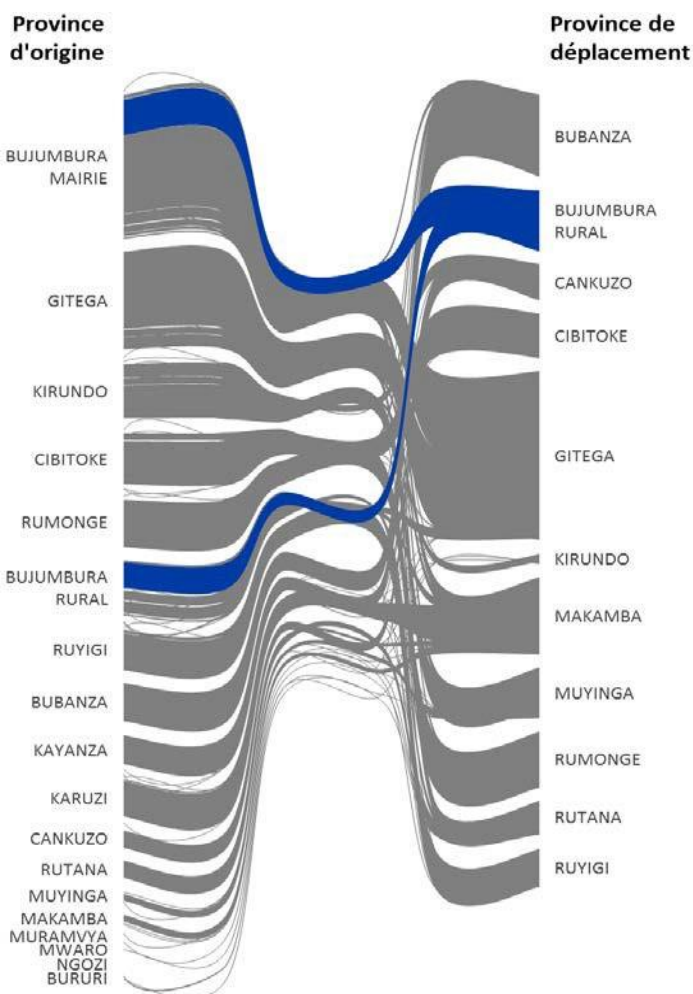


Nombre de personnes  
**12,211**

Nombre moyen de personnes par ménage  
**5,0**

Commune	Ménages	PDIs
MUTAMBU	74	386
NYABIRABA	182	544
KABEZI	186	819
MUKIKE	153	370
MUBIMBI	139	704
MUGONGO-MANGA	45	80
ISARE	178	955
KANYOSHA	770	4,073
MUTIMBUZI	728	4,280

Le nombre de PDIs a augmenté de 24% passant de 9,860 au mois d'octobre à 12,211 individus en novembre 2016. La cause majoritaire de déplacement qui concerne 8,827 individus à savoir 72% de l'effectif total est le désastre naturel. Dans la province de Bujumbura-rural, huit (8) communes sur neuf (9) sont constituées par des reliefs montagneux; environnement propice pour les glissements de terrain lors des saisons pluvieuses, d'où les fortes augmentations qui se sont fait remarquer dans les communes de Nyabiraba, Kabezi et Kanyosha. Ces trois communes ont été affectées par les dernières pluies torrentielles qui ont endommagé plusieurs habitations. Kanyosha (4,073 PDIs) et Mutimbuzi (4,280 PDIs) sont les communes avec la plus grande concentration de PDIs; leur proximité avec la capitale Bujumbura font d'elles des lieux de concentration pour les populations travaillant à Bujumbura.



#### PROVINCE D'ORIGINE

(estimation basée sur l'enquête colline)

	Personnes	%
BUJA MAIRIE	7,084	58%
BUJA RURAL	5,127	42%

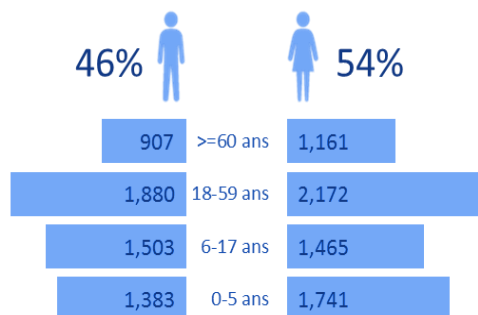
#### RAISON DU DEPLACEMENT

(estimation basée sur l'enquête colline)


	Personnes	%
Aléas climatiques	8,827	73%
Crise socio-politique	3,339	27%

#### PROFIL DES DEPLACES

(estimation basée sur l'enquête colline)




### ANALYSE SECTORIELLE DE BUJUMBURA RURAL




#### ABRIS ET BIENS NON ALIMENTAIRES

- Les ustensiles de cuisine et les moustiquaires sont les Articles Non Alimentaires (ANA) qui font le plus défaut aux personnes déplacées.




#### EAU, HYGIENE ET ASSAINISSEMENT

- Dans 10 des 16 collines enquêtées, il y a des préoccupations concernant sur la qualité de l'eau; parmi ces collines, sept (7) déplorent la présence de résidus dans l'eau.
- La majorité des PDI dans 66% des collines doit marcher plus de 15 minutes pour arriver à la principale source d'eau.




#### EDUCATION

- Dans 40% des 15 collines enquêtées, les déplacés ont rapporté que leurs enfants marchent pendant plus de 30 minutes pour se rendre à l'école.




#### NUTRITION

- Dans 60% des collines, les femmes enceintes déplacées n'ont pas accès à des suppléments nutritionnels.




#### SANTE


- Le paludisme (47%), la malnutrition (40%) et les diarrhées (13%) sont les problèmes de santé les plus récurrents.
- Parmi les 15 collines, dans cinq (5) d'entre elles la majorité des ménages marche plus d'une heure pour accéder au centre de santé.




#### SECURITE ALIMENTAIRE



- Les principales sources de nourriture des personnes déplacées sont: l'achat (8 collines) et l'agriculture sept (7) collines)
- Il n'y a pas eu de distributions de vivres dans aucune des 15 collines au cours des trois derniers mois.
- L'occupation professionnelle de la majorité des hommes et des femmes est l'agriculture.



#### PROTECTION



- Dans les 15 collines, les déplacés rapportent que la sécurité est garantie.
- 88% des collines de la province rapportent que les marchés sont des zones de danger pour les filles et les femmes.



### PROVINCE DE CANKUZO



Nombre de ménages  
**1,570**

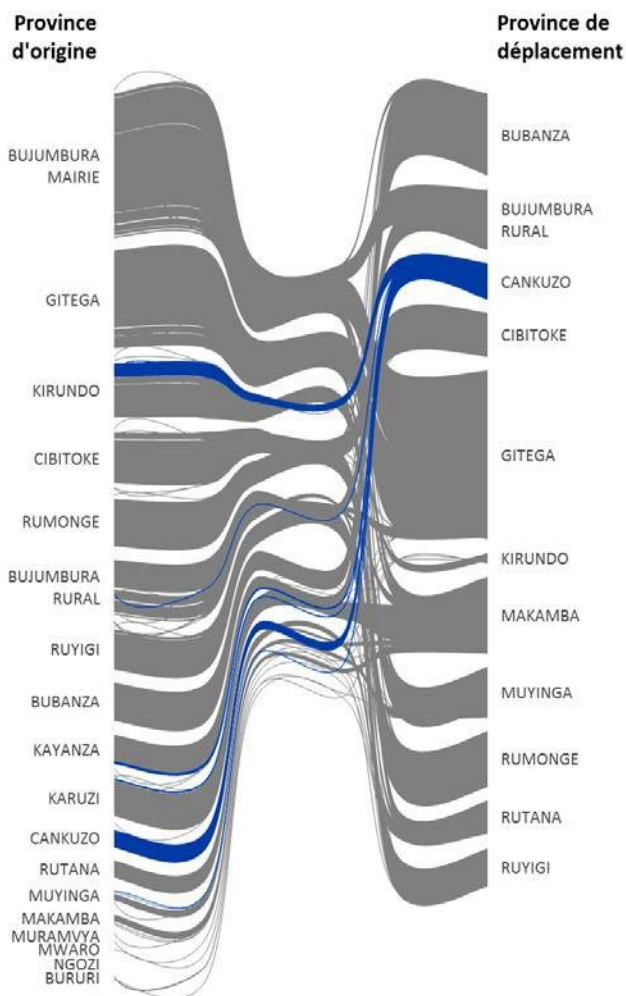


Nombre de personnes  
**7,231**

Nombre moyen de personnes par ménage  
**4,6**

Commune	Ménages	PDIs
KIGAMBA	177	885
MISHIHA	647	3,209
CENDAJURU	387	1,672
GISAGARA	218	918
CANKUZO	141	547

Au cours du mois de novembre 2016, la DTM a identifié 7,231 PDIs au total dans la province de Cankuzo. La plupart de ces PDIs sont en provenance de Kirundo à cause de la sécheresse qui sévit dans cette province, à la recherche d'opportunités économiques. Avec approximativement 50% du nombre total de PDIs (3,209), la commune de Mishiha compte le plus grand nombre de PDIs. Cette commune a reçu plus de PDIs suite à la présence d'un site de déplacés dans la commune: le site de Mwiruzi créé depuis 2013. Suite au manque de moyens pour construire des maisons durables ou louer des maisons, 53% des PDIs dans la province de Cankuzo construisent des maisonnettes en feuilles de bananes ou herbes.



#### PROVINCE D'ORIGINE

(Estimation basée sur l'enquête colline)

	Personnes	%
CANKUZO	3,445	48%
KIRUNDO	2,811	40%
KAYANZA	495	7%
KARUSI	199	3%
MUYINGA	171	2%
BUJUMBURA - RURAL	39	1%

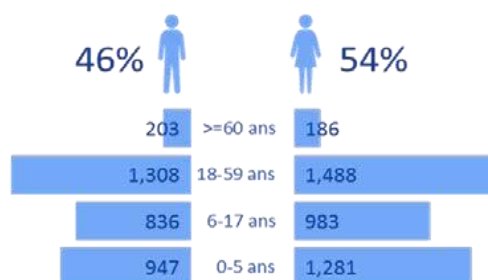
#### RAISON DU DEPLACEMENT

(estimation basée sur l'enquête colline)

	Personnes	%
Aléas climatiques	5,859	81%
Crise socio-politique	1,046	14%
Autre	326	5%


#### PROFIL DES DEPLACES

(estimation basée sur l'enquête colline)







## ANALYSE SECTORIELLE DE CANKUZO




**ABRIS ET BIENS NON ALIMENTAIRES**

- Dans plus de 70% des collines enquêtées, les PDIs ont rapporté qu'ils n'avaient pas besoin d'Articles Non Alimentaires.




**EAU, HYGIENE ET ASSAINISSEMENT** 

- Les PDIs nécessitent plus de 30 min pour accéder à la principale source d'eau dans 71% des collines.
- 57% des collines utilisent l'eau de surface et des puits non-protégés comme source principale d'eau.




**EDUCATION**


- Les déplacés ont rapporté que leurs enfants ont accès à l'école dans quatre (4) collines sur les sept (7) collines enquêtées.




**NUTRITION**

- Il y a eu des contrôles de malnutrition dans une (1) seule colline sur les sept (7) collines enquêtées.
- Dans 100% des collines, les enfants et les femmes enceintes déplacés n'ont pas accès à des suppléments nutritionnels.




**SANTE** 


- Le paludisme est le problème de santé le plus récurrent dans les collines.
- Il n'y a pas de service de santé accessible aux déplacés dans cinq (5) collines sur les sept (7) collines enquêtées.



**SECURITE ALIMENTAIRE**

- Pas de distribution des vivres dans les sept (7) collines dans les trois derniers mois.
- Les principales sources de nourriture des personnes déplacées sont l'achat (57%) et l'agriculture (42%).



**PROTECTION** 

- Il n'existe pas de mécanisme de protection de l'enfance dans 57% des collines enquêtées.
- Les services psychosociaux ne sont pas disponibles pour les survivantes de violences basées sur le genre dans 85% de collines.
- La DTM a identifié 132 femmes chefs de ménages déplacées dans cette province.

### PROVINCE DE CIBITOKÉ



Nombre de ménages  
**1,821**

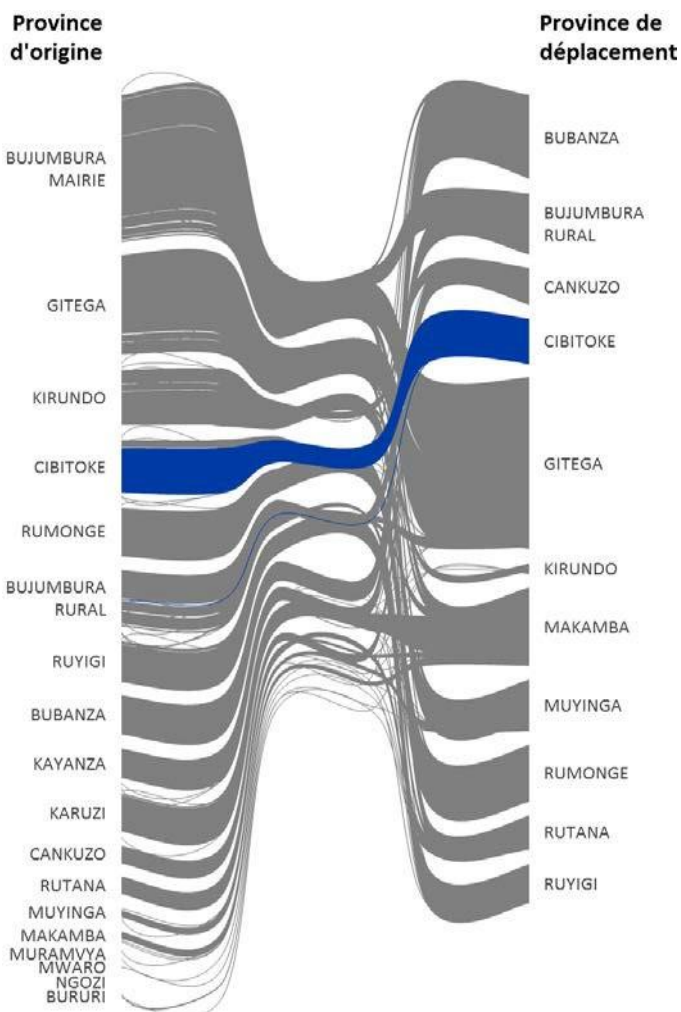


Nombre de personnes  
**8,979**

Nombre moyen de personnes par ménage  
**4,9**

Commune	Ménages	PDI's
RUGOMBO	342	1,879
BUGANDA	149	714
MABAYI	150	655
MURWI	613	2,874
BUKINANYANA	218	1,061
MUGINA	349	1,796

Au cours du mois de novembre 2016, la DTM a recensé 8,979 PDI dans la province de Cibitoke, dont 8,260 personnes en raison de catastrophes naturelles. Un glissement de terrain survenu en commune de Mugina sur la colline Nyempundu a endommagé plusieurs maisons poussant ainsi plusieurs personnes à quitter leurs domiciles. Les PDI des communes de Mugina, Murwi, Mabayi et Bukinanyana, durement touchés par des pluies torrentielles au cours des mois passés, restent toujours dans les endroits où ils se sont déplacés juste après les catastrophes naturelles. Malgré la destruction de leurs maisons, la majorité des PDI's restent dans la localité pour travailler dans leurs champs.



#### PROVINCE D'ORIGINE

(estimation basée sur l'enquête colline)

	Personnes	%
CIBITOKÉ	8,801	98%
BUJA RURAL	178	2%

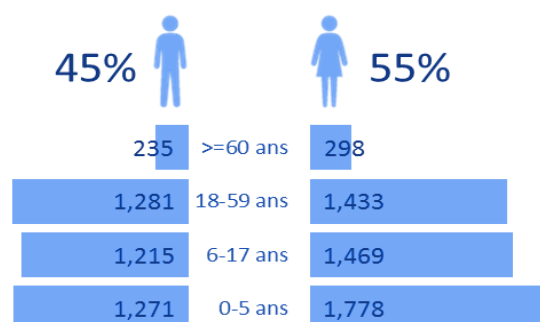
#### RAISON DU DEPLACEMENT

(estimation basée sur l'enquête colline)


	Personnes	%
Aléas climatiques	8,609	96%
Crise socio-politique	353	4%
Autre	17	0%

#### PROFIL DES DEPLACES

(estimation basée sur l'enquête colline)





## ANALYSE SECTORIELLE DE CIBITOKÉ




**ABRIS ET BIENS NON ALIMENTAIRES**

- 80% des collines couvertes par les enquêtes ont exprimé un besoin de couvertures.




**EAU, HYGIENE ET ASSAINISSEMENT** 

- Aucune des 10 collines enquêtées n'ont eu de campagnes de promotion de l'hygiène dans les trois (3) derniers mois.
- La majorité des ménages dans 90% des collines enquêtées ont besoin de marcher plus de 15 minutes pour arriver à la principale source d'eau potable.




**EDUCATION**

- Les enfants déplacés ont accès à l'école dans 90% de collines, néanmoins les enfants déplacés de 80% de collines ont besoin de marcher entre trente (30) minutes et une (1) heure pour arriver à l'école.




**NUTRITION**

- Il n'y a pas eu de contrôles de malnutrition dans neuf (9) collines sur 10 enquêtées.
- Dans 90% des collines, les enfants et les femmes enceintes déplacés n'ont pas accès à des suppléments nutritionnels.




**SANTE**

- Le paludisme (60%), la malnutrition (30%) et les diarrhées (10%) sont les problèmes de santé les plus récurrents.
- Il est estimé que 100% des déplacés auraient les moyens de s'acheter les médicaments
- Le gouvernement est le principal fournisseur de services médicaux dans 100% de collines.



**SECURITE ALIMENTAIRE**

- Les principales sources de nourriture des personnes déplacées sont: l'achat et l'agriculture.
- Dans 70% des collines les déplacés ont un accès physique aux marchés.



**PROTECTION**

- Dans 90% des collines les déplacés rapportent que la sécurité est garantie.
- Les relations avec les communautés hôtes sont bonnes dans 80% de collines.

### PROVINCE DE GITEGA



Nombre de ménages  
**7,440**

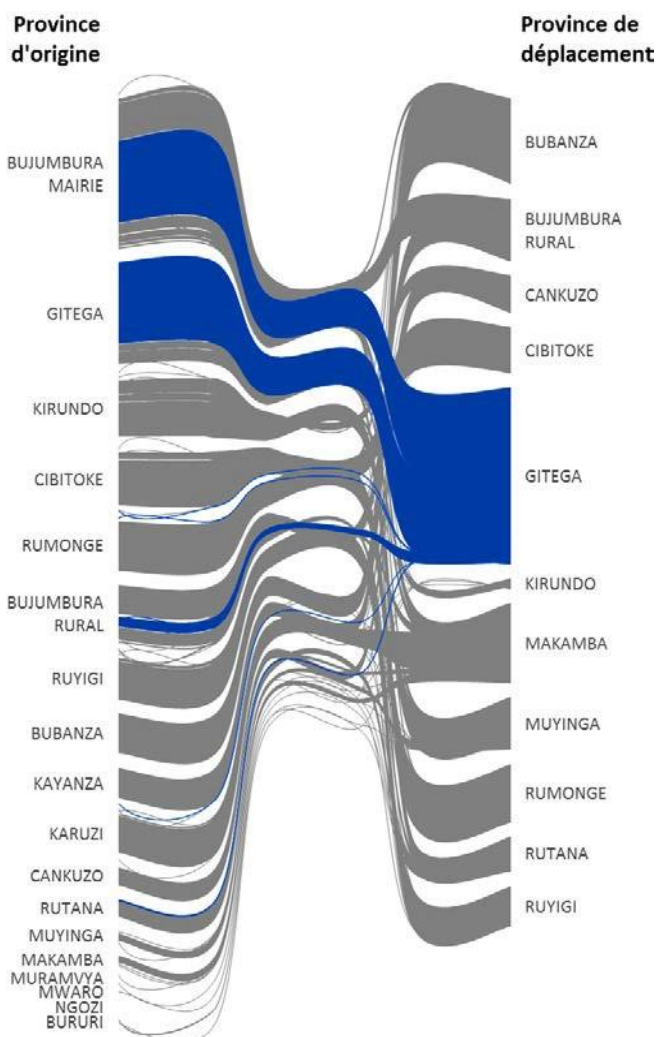


Nombre de personnes  
**33,615**

Nombre moyen de personnes par ménage  
**4,5**

Commune	Ménages	PDIs
BURAZA	122	227
ITABA	67	265
BUGENDANA	940	3,825
GISHUBI	232	599
RYANSORO	440	1,282
NYARUSANGE	244	1,876
MAKEBUKO	1,552	7,760
MUTAHO	327	1,219
BUKIRASAZI	416	1,467
GITEGA	1,743	8,069
GIHETA	1,357	7,026

Gitega a la plus grande concentration de PDIs avec 33,615 PDIs identifiés en novembre. La commune urbaine de Gitega est la deuxième ville du pays et la commune de Giheta est connue pour être la province d'origine de petits commerçants travaillant à Bujumbura. Les deux communes ont accueilli beaucoup de déplacés, respectivement 8,069 PDIs et 7,026 PDIs. La forte augmentation de PDIs (115%) dans la commune de Gishubi, passant de 279 individus en octobre 2016 à 599 PDIs en novembre 2016, s'explique par la réticence de certains PDIs à s'identifier pour des raisons de sécurité lors de la première évaluation. Les pluies torrentielles qui se sont abattues à la fin du mois d'octobre ont occasionné beaucoup de dégâts (destruction de maisons et de toitures) en particulier dans les communes de Makebuko, Mutaho et Gitega.



### PROVINCE D'ORIGINE

(estimation basée sur l'enquête colline)

	Personnes	%
BUJA MAIRIE	15,565	46%
GITEGA	15,546	46%
BUJA RURAL	2,156	6%
RUTANA	321	1%
CIBITOKÉ	18	0%
RUMONGE	16	0%
BUBANZA	6	0%

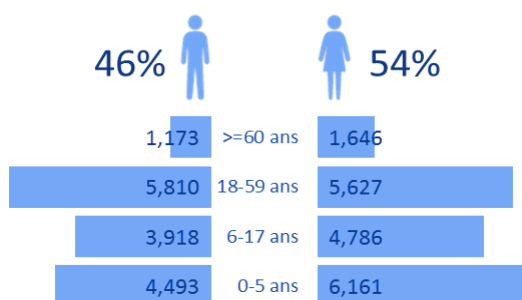
### RAISON DU DEPLACEMENT

(estimation basée sur l'enquête colline)

	Personnes	%
Aléas climatiques	12,174	36%
Crise socio-politique	21,441	64%

### PROFIL DES DEPLACES

(estimation basée sur l'enquête colline)



## ANALYSE SECTORIELLE DE GITEGA



### ABRIS ET BIENS NON ALIMENTAIRES

- Les ustensiles de cuisine et les couvertures sont les Articles Non Alimentaires (ANA) qui font le plus défaut aux personnes déplacées.



### EAU, HYGIENE ET ASSAINISSEMENT

- La majorité des ménages dans 93% des collines enquêtées ont besoin de marcher plus de 15 minutes pour arriver la principale source d'eau potable.
- Dans huit (8) collines dans la commune Makebuko, les déplacés ne sont pas satisfaits par la qualité de l'eau.



### EDUCATION

- Les enfants n'ont pas accès à l'école dans 25 collines parmi les 102 collines enquêtées
- La marche vers l'école dure plus de 30 minutes dans la moitié de collines.



### NUTRITION

- Dans la province, 44% des déplacés ont un seul repas par jour et la malnutrition est très peu contrôlée.
- Dans 85 collines sur les 102 collines, les femmes enceintes déplacés n'ont pas accès à des suppléments nutritionnels.



### SANTE



- Le paludisme (88%) et la malnutrition (14%) sont les problèmes de santé les plus récurrents.
- Sur les 102 collines enquêtées, il faut marcher plus d'une heure pour accéder au centre de santé dans 58 collines.



### SECURITE ALIMENTAIRE



- Il y a eu une distribution des vivres dans les trois derniers mois dans seulement deux (2) collines sur les 102 collines enquêtées.
- L'agriculture constitue la principale source de revenu pour les femmes déplacées dans 61 collines.



### PROTECTION

- Les relations avec les communautés hôtes sont bonnes dans 83 collines sur les 102 collines enquêtées.
- Dans les 102 collines enquêtées, la DTM a identifié cinq (5) espaces pour les enfants.

### PROVINCE DE MAKAMBA



Nombre de ménages  
**3,067**



Nombre de personnes  
**15,335**

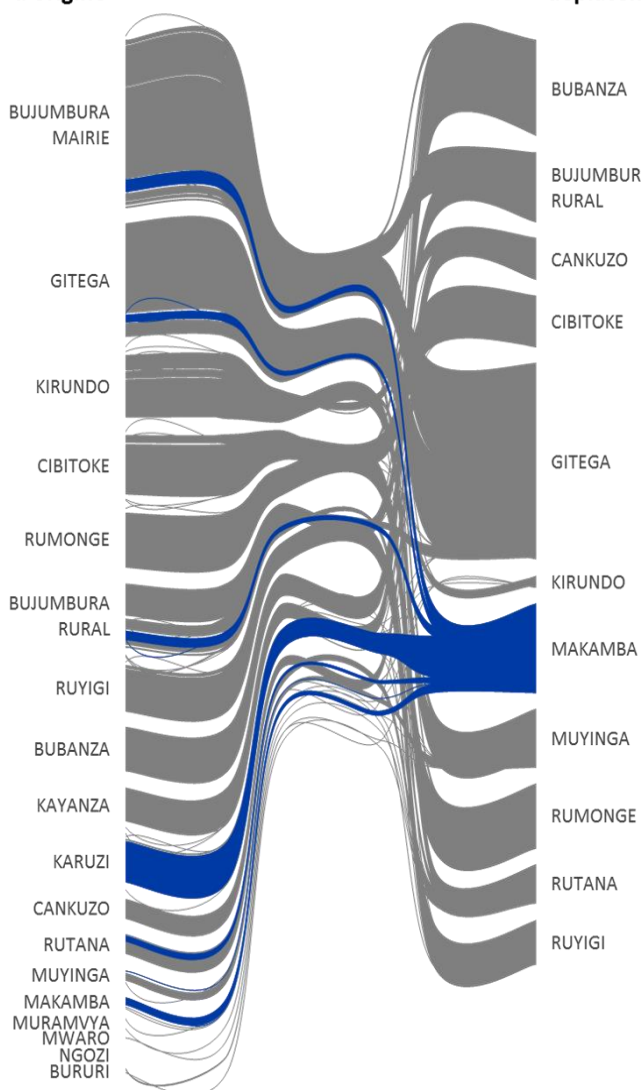
Nombre moyen de personnes par ménage  
**5,0**

Commune	Ménages	PDIs
NYANZA-LAC	1,221	6,105
MAKAMBA	175	875
VUGIZO	184	920
KIBAGO	508	2,540
MABANDA	345	1,725
KAYOGORO	634	3,170

Le nombre de PDIs a augmenté d'octobre (14,455) à 15,335 individus en novembre 2016. Les communes qui ont connu de fortes augmentations de PDIs sont les suivantes: Vugizo (19%), Mabanda (11%) et Nyanza-Lac (9%). Un retour progressif de la sécurité observé dans ces zones a permis plus de facilité dans l'identification des PDI par rapport aux évaluations récentes. L'arrivée tardive et brutale des pluies lors de la première saison culturale dans la commune de Vugizo sur les collines de Gahandu et Gitaba a contribué à l'augmentation du nombre de PDIs, passant de 770 à 920 PDIs en novembre. La petite diminution de PDIs par rapport au mois précédent dans la commune de Kibago est due à certains départs vers la Tanzanie en recherche de travail saisonnier ou au retour de PDIs dans leurs communes d'origine.

Province d'origine

Province de déplacement



#### PROVINCE D'ORIGINE

(estimation basée sur l'enquête colline)

	Personnes	%
KARUZI	7,012	46%
BUJA MAIRIE	2,332	15%
BUJA RURAL	1,685	11%
MAKAMBA	1,634	11%
GITEGA	1,583	10%
RUTANA	1,081	7%
MUYINGA	9	0%

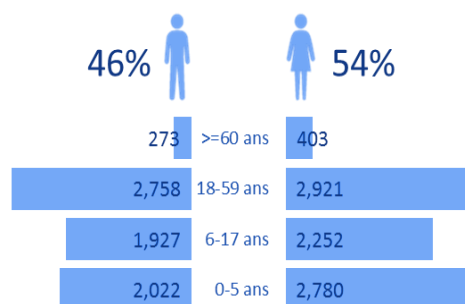
#### RAISON DU DEPLACEMENT

(estimation basée sur l'enquête colline)

	Personnes	%
Aléas climatiques	4,187	27%
Crise socio-politique	10,637	69%
Autre	511	3%

#### PROFIL DES DEPLACES

(estimation basée sur l'enquête colline)





## ANALYSE SECTORIELLE DE MAKAMBA



### ABRIS ET BIENS NON ALIMENTAIRES

- Les ustensiles de cuisine et les bâches plastiques sont les Articles Non Alimentaires (ANA) qui font le plus défaut aux personnes déplacées.



### EAU, HYGIENE ET ASSAINISSEMENT

- Dans 19 des 52 collines enquêtées, la majorité des ménages ont besoin de marcher plus de 30 minutes pour arriver à la principale source d'eau potable.
- 78% des collines utilisent des sources aménagées ou eaux canalisées comme principale source d'eau.



### EDUCATION

- Parmi les 52 collines couvertes par la DTM, il n'y a pas d'accès à l'école pour les enfants déplacés dans 12 collines.



### NUTRITION

- Dans la province, il y a des contrôles de la malnutrition dans 29 collines sur les 52 collines enquêtées.
- Dans plus de 90% des collines, les enfants et les femmes enceintes déplacés n'ont pas accès à des suppléments nutritionnels.



### SANTE



- Dans 48 collines, le paludisme est le problème de santé le plus récurrent.
- Dans 52% des cas, soit 27 collines sur 52, les services de santé ne sont pas disponibles pour les PDIs.



### SECURITE ALIMENTAIRE

- 24 collines sur les 52 ont reçu des distributions alimentaires dans les derniers trois (3) mois.
- Dans 69% des collines, les déplacés disent ne pas avoir un accès physique aux marchés.



### PROTECTION

- Les déplacés dans 96% des collines rapportent que la sécurité est garantie.
- Dans les 52 collines enquêtées, la DTM a identifié 694 femmes enceintes déplacées.

### PROVINCE DE MUYINGA



Nombre de ménages  
**2,364**



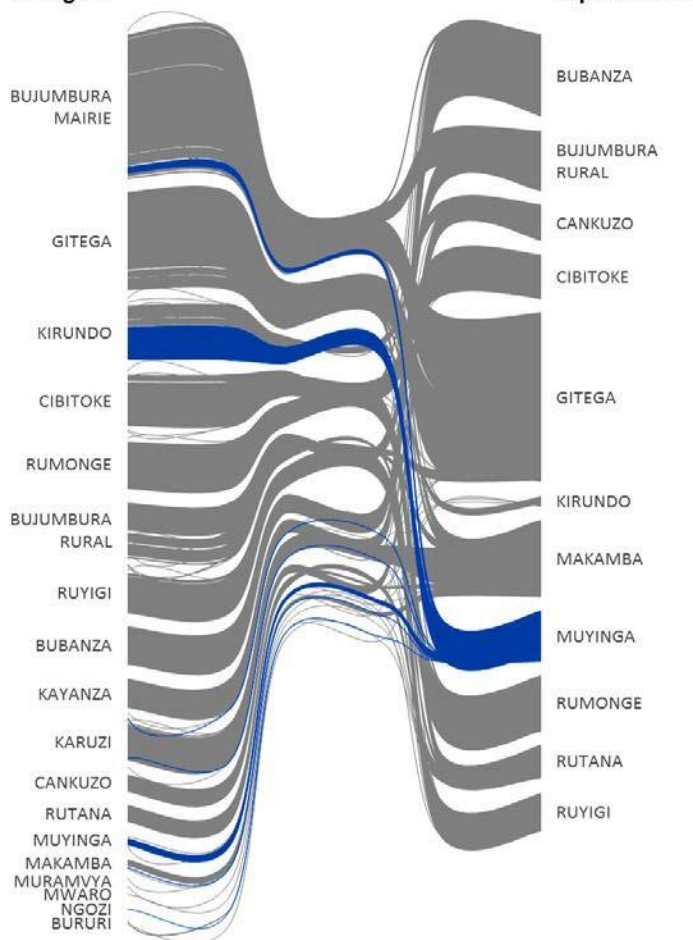
Nombre de personnes  
**9,722**

Nombre moyen de personnes par ménage  
**4,1**

Commune	Ménages	PDIs
GITERANYI	1,060	4,476
MUYINGA	518	2,653
MWAKIRO	42	92
BUTIHINDA	18	46
BUHINYUZA	267	1,193
GAHOHO	143	476
GASOGWE	316	786

Du mois d'octobre à novembre, le nombre de PDIs a augmenté de 8,791 à 9,722 PDIs. Plus spécifiquement au mois de novembre, les communes de Giteranyi et Gashoho ont connu une augmentation respective de 28% et 25% due aux déplacements des populations en provenance de Kirundo suite à la famine qui sévit dans cette province. Il a été noté que la commune de Mwakiro a connu une diminution de 43 PDIs suite aux populations déplacées qui y séjournaient mais peu après se sont déplacées vers la Tanzanie.

#### Province d'origine



#### Province de déplacement

#### PROVINCE D'ORIGINE

(Estimation basée sur l'enquête colline)

	Personnes	%
KIRUNDO	6,634	68%
MUYINGA	1,549	16%
BUJA MAIRIE	1,475	15%
KARUZI	47	0%
NGOZI	13	0%
MAKAMBA	3	0%
KAYANZA	1	0%

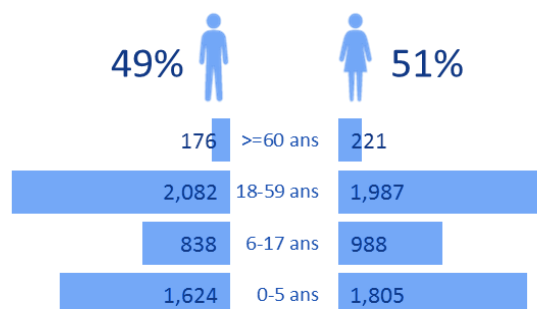
#### RAISON DU DEPLACEMENT

(Estimation basée sur l'enquête colline)

	Personnes	%
Aléas climatiques	1,951	20%
Crise socio-politique	7,427	76%
Autre	344	4%

#### PROFIL DES DEPLACES

(Estimation basée sur l'enquête colline)



## ANALYSE SECTORIELLE DE MUYINGA



### ABRIS ET BIENS NON ALIMENTAIRES

- Les ustensiles de cuisine sont les Articles Non Alimentaires (ANA) qui font le plus défaut aux personnes déplacées.



### EAU, HYGIENE ET ASSAINISSEMENT

- 67% des collines, la majorité des ménages marchent plus de 30 minutes pour arriver à la principale source de l'eau.



### EDUCATION

- Parmi les 15 collines, les enfants déplacés ont accès à l'école dans 11 collines.
- Les enfants déplacés marchent plus de 30 minutes pour aller à l'école dans 53% des collines.



### NUTRITION

- 93% des femmes ont accès à de la nourriture supplémentaire dans 14 collines sur les 15 collines couvertes par les enquêtes DTM.



### SANTE



- Le paludisme (60%) et la malnutrition (40%) sont les problèmes de santé les plus récurrents dans les 15 communes enquêtées.
- Dans huit (8) collines sur 15, il faut marcher plus d'une heure pour accéder au centre de santé.



### SECURITE ALIMENTAIRE

- Les principales sources de nourriture des personnes déplacées sont: l'achat et l'agriculture.
- Dans 10 collines sur 15, les déplacés disent ne pas avoir accès aux marchés.



### PROTECTION

- Dans toutes les 15 collines enquêtées, les déplacés rapportent que la sécurité est garantie.
- Les relations avec les communautés hôtes sont mauvaises dans quatre (4) sur 15 collines enquêtées à cause de tensions sociales.

### PROVINCE DE RUMONGE



Nombre de ménages  
**2,188**

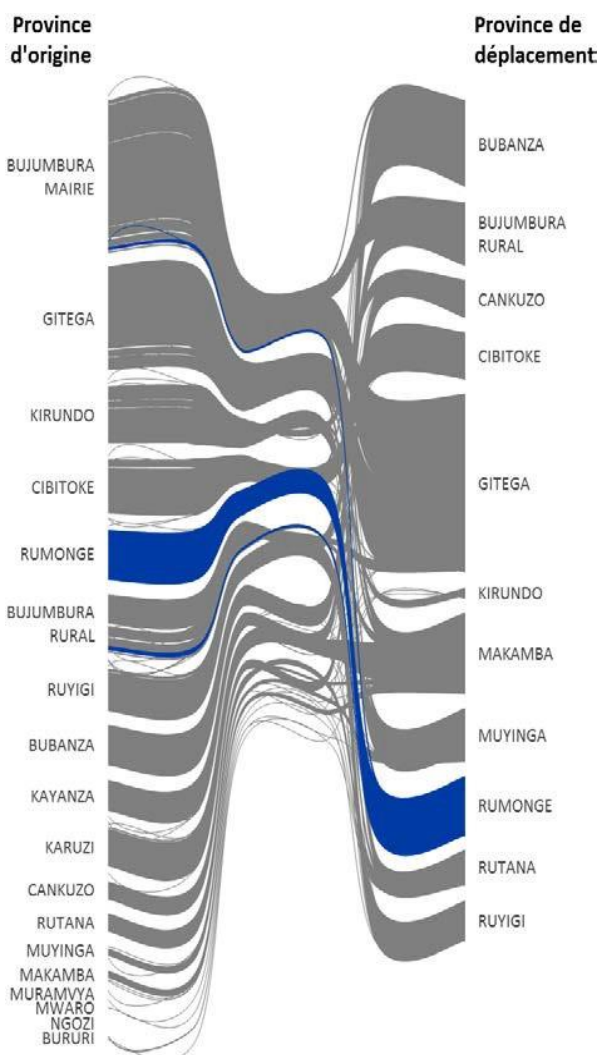


Nombre de personnes  
**11,227**

Nombre moyen de personnes par ménage  
**5,1**

Commune	Ménages	PDIs
MUHUTA	494	2,488
RUMONGE	1,073	5,563
BUGARAMA	312	1,533
BURAMBI	179	1,010
BUYENGERO	130	633

La province de Rumonge compte 13.558 PDIs au mois de novembre dont 78% se sont déplacés en raison de catastrophes naturelles. Par rapport au mois d'octobre, une augmentation de 14% de cette catégorie de PDIs a été observée au niveau provincial. Cette augmentation s'explique par des pluies torrentielles qui se sont abattues sur la commune Burambi sur la colline Rutwenzi précisément; détruisant plusieurs maisons. Au cours de ce mois, la commune a identifié 391 PDIs regroupés dans 50 ménages. Près de la moitié des populations déplacées dans cette province se trouvent dans les deux sites de déplacement, Cashi dans la commune de Bugarama et Gitaza dans la commune de Muhuta, créés en réponse aux catastrophes naturelles de 2015.



#### PROVINCE D'ORIGINE

(estimation basée sur l'enquête colline)

	Personnes	%
RUMONGE	9,541	85%
BUJA RURAL	950	8%
BUJA MAIRIE	736	7%

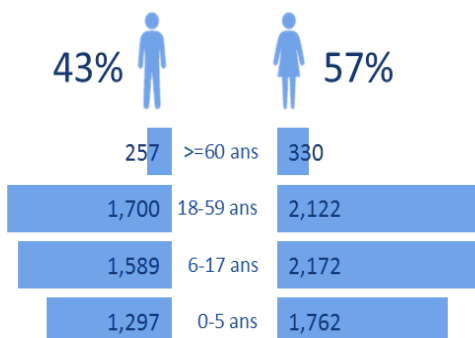
#### RAISON DU DEPLACEMENT

(estimation basée sur l'enquête colline)

	Personnes	%
Aléas climatiques	7,879	70%
Crise socio-politique	3,348	30%

#### PROFIL DES DEPLACES

(estimation basée sur l'enquête colline)



## ANALYSE SECTORIELLE DE RUMONGE



### ABRIS ET BIENS NON ALIMENTAIRES

- Dans 72% des collines, les bâches plastiques sont les Articles Non Alimentaires (ANA) qui font le plus défaut aux personnes déplacées.



### EAU, HYGIENE ET ASSAINISSEMENT

- Dans 14 sur 18 collines enquêtées, il n'y a pas eu des campagnes de promotion de l'hygiène dans les derniers trois (3) mois.
- Parmi les 18 collines enquêtées, 12 n'ont pas de préoccupations concernant la qualité de l'eau.



### EDUCATION

- Les enfants déplacés marchent plus de 30 minutes pour aller à l'école dans huit (8) sur les 18 collines enquêtées.
- Des activités informelles éducatives sont organisées dans 72% des collines.



### NUTRITION

- Dans 11 collines sur 18, les déplacés n'ont pas reçu de nourriture supplémentaire pour les femmes enceintes.
- Dans la province, il y a eu des contrôles de malnutrition dans 12 sur 18 collines.



### SANTE

- Le paludisme est le problème de santé le plus récurrent.
- Environ 55% des déplacés auraient les moyens de s'acheter des médicaments.



### SECURITE ALIMENTAIRE

- Les principales sources de nourriture des personnes déplacées sont: l'achat et l'agriculture.
- Le travail journalier constitue la principale source de revenu pour les femmes déplacées dans 72% des collines.



### PROTECTION

- Les autorités locales assurent principalement la sécurité dans 72% de collines.

### PROVINCE DE RUTANA



Nombre de ménages  
**1,321**

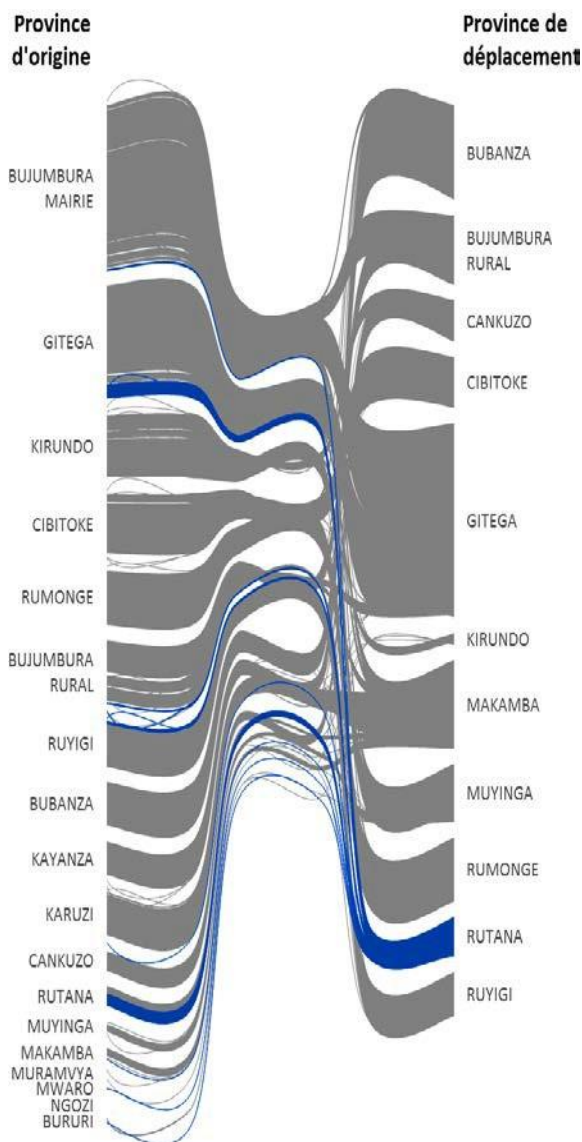


Nombre de personnes  
**6,592**

Nombre moyen de personnes par ménage  
**5,0**

Commune	Ménages	PDIs
GIHARO	761	3,983
RUTANA	193	926
BUKEMBA	70	347
MUSONGATI	5	18
GITANGA	178	849
MPINGA-KAYOVE	114	469

Dans cette province, la DTM a trouvé une augmentation de 10% sur les effectifs de PDIs du mois d'octobre. Ces changements sont plus observables dans les communes de Giharo (18%) et Rutana (14%). La faible densité de population dans la commune de Giharo offrant des terres disponibles pour cultiver attire les migrants. Cette commune sert également comme lieu de transit pour les migrants qui veulent s'installer de l'autre côté de la rivière Malagarazi en Tanzanie. Dans la commune de Bukemba, la DTM constate une diminution de 9% sur les effectifs de PDI ce mois. Les informateurs clés expliquent que les raisons pour ce mouvement démographique sont dues à la faim et à la pauvreté qui ont poussé de nombreuses personnes déplacées à déménager en Tanzanie pour trouver des meilleures opportunités (l'emploi saisonnier) ou pour l'assistance humanitaire.



### PROVINCE D'ORIGINE

(estimation basée sur l'enquête colline)

	Personnes	%
GITEGA	2,470	37%
RUTANA	2,168	33%
RUYIGI	812	12%
BUJA RURAL	549	8%
BUJA MAIRIE	374	6%
MWARO	109	2%
MAKAMBA	77	1%
BURURI	28	0%
KARUZI	6	0%

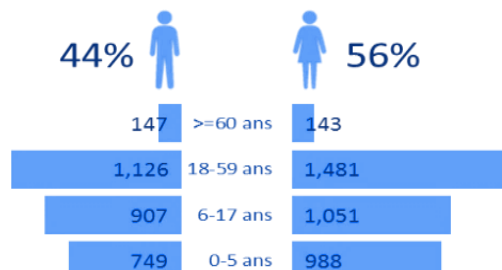
### RAISON DU DEPLACEMENT

(estimation basée sur l'enquête colline)

	Personnes	%
Aléas climatiques	2,002	30%
Crise socio-politique	4,573	69%
Autre	18	0%


### PROFIL DES DEPLACES

(estimation basée sur l'enquête colline)






## ANALYSE SECTORIELLE DE RUTANA




**ABRIS ET BIENS NON ALIMENTAIRES**

- Dans 72% des collines, les ustensiles de cuisine sont les Articles Non Alimentaires (ANA) qui font le plus défaut aux personnes déplacées.




**EAU, HYGIENE ET ASSAINISSEMENT**

- Dans 55% des collines enquêtées, les PDI marchent entre 15 minutes et 30 minutes pour arriver à la source principale d'eau tandis que dans 39% des collines, la majorité des ménages marchent plus de 30 minutes pour y arriver.




**EDUCATION**


- Dans toutes les 18 collines enquêtées, les enfants déplacés ont tous accès à l'école.
- 94% soit 17 collines sur 18 organisent des activités informelles éducatives pour les enfants.




**NUTRITION**




- Dans 100% des collines, les enfants et les femmes enceintes déplacés n'ont pas accès à des suppléments nutritionnels.
- Trois (3) collines sur 18 ont effectué des contrôles de malnutrition.



**SANTE**




- Le paludisme (83%) et la malnutrition (17%) sont les problèmes de santé les plus récurrents.
- Dans 12 collines, il faut marcher plus d'une heure pour accéder au centre de santé.




**SECURITE ALIMENAIRE**

- Les principales sources de nourriture des personnes déplacées sont: l'achat, l'agriculture et les donations des communautés hôtes.
- Dans cinq (5) sur 18 collines, les déplacés disent ne pas avoir accès aux marchés.



**PROTECTION**



- 
- 11 sur 18 collines rapportant des incidents de sécurité dans la colline durant le dernier mois.
- Dans 78% de collines, il existe un mécanisme fonctionnel de protection des enfants.

### PROVINCE DE RUYIGI



Nombre de ménages

**1,520**



Nombre de personnes

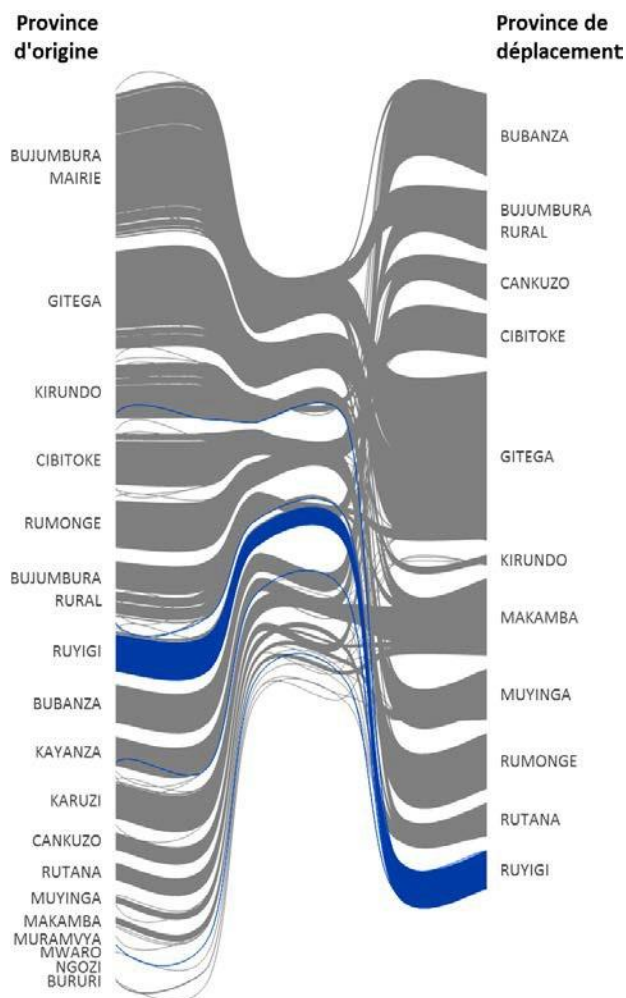
**7,722**

Nombre moyen de personnes par ménage

**5,1**

Commune	Ménages	PDIs
BUTAGANZWA	0	0
GISURU	204	1,023
NYABITSINDA	444	2,292
BWERU	49	155
KINYINYA	212	1,110
BUTEZI	70	139
RUYIGI	541	3,003

Au niveau de la province Ruyigi, les effectifs ont sensiblement diminué car dans la commune de Gisuru et Nyabitsinda l'on observe des départs vers la Tanzanie. Les communes qui ont connu par contre plus de PDIs sont Ruyigi (5%) et Bweru (16%). Sur 7,722 PDIs identifiés dans la province de Ruyigi au mois de novembre, 3,003 habitent dans la commune de Ruyigi. Cette commune continue de relever au cours du mois de novembre de fréquents déplacements de population dû en grande partie à la pluie qui a endommagé leurs habitations.



### PROVINCE D'ORIGINE

(estimation basée sur l'enquête colline)

	Personnes	%
RUYIGI	7,345	95%
MURAMVYA	168	2%
KIRUNDO	165	2%
BUJA RURAL	36	0%
KAYANZA	8	0%

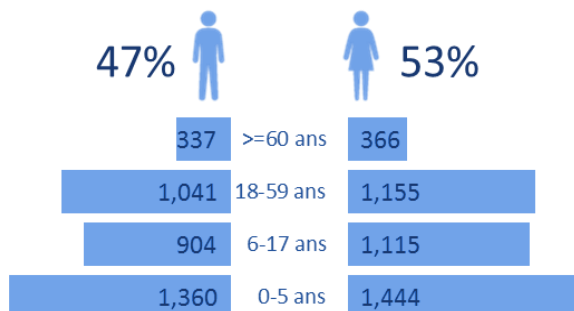
### RAISON DU DEPLACEMENT

(estimation basée sur l'enquête colline)


	Personnes	%
Aléas climatiques	6,053	78%
Crise socio-politique	1,669	22%

### PROFIL DES DEPLACES

(estimation basée sur l'enquête colline)




### ANALYSE SECTORIELLE DE RUYIGI




#### ABRIS ET BIENS NON ALIMENTAIRES


- Dans 53% des collines enquêtées, les ménages ont plus besoin d'ustensiles de cuisine et 26% ont besoin de bâches plastiques.



#### EAU, HYGIENE ET ASSAINISSEMENT




- 66% des collines ne sont pas satisfaites sur la qualité de l'eau; parmi ces collines, 80% ont rapporté la présence de résidus dans l'eau.




#### EDUCATION

- Dans les 15 collines enquêtées, les enfants déplacés ont accès à l'école dans 11 collines (73%).
- Dans 60% des collines, les enfants déplacés marchent plus de 30 minutes pour aller à l'école.




#### NUTRITION

- Parmi les 15 collines, 12 ont eu des contrôles de malnutrition.
- Parmi les 15 collines, huit (8) ont reçu de la nourriture supplémentaire pour les enfants.




#### SANTE


- Le paludisme (dans neuf (9) collines) et la malnutrition (dans cinq (5) collines) sont les problèmes de santé les plus récurrents.
- Environ 20% des déplacés auraient les moyens de s'acheter des médicaments.




#### SECURITE ALIMENAIRE



- Les principales sources de nourriture des personnes déplacées sont: l'achat et les donations des communautés hôtes.
- Seulement deux (2) collines sur les 15 collines enquêtées ont reçu des distributions de vivres dans les trois (3) derniers mois.



#### PROTECTION



- Il y a eu des incidents de sécurité rapportés dans 26% des collines pendant le dernier mois.
- Les relations avec les communautés hôtes sont bonnes dans la majorité de collines.
- La DTM a identifié plus que 110 mineurs non-accompagnés ou séparés.

### PROVINCE DE KIRUNDO



Nombre de ménages  
**660**



Nombre de personnes  
**1,803**

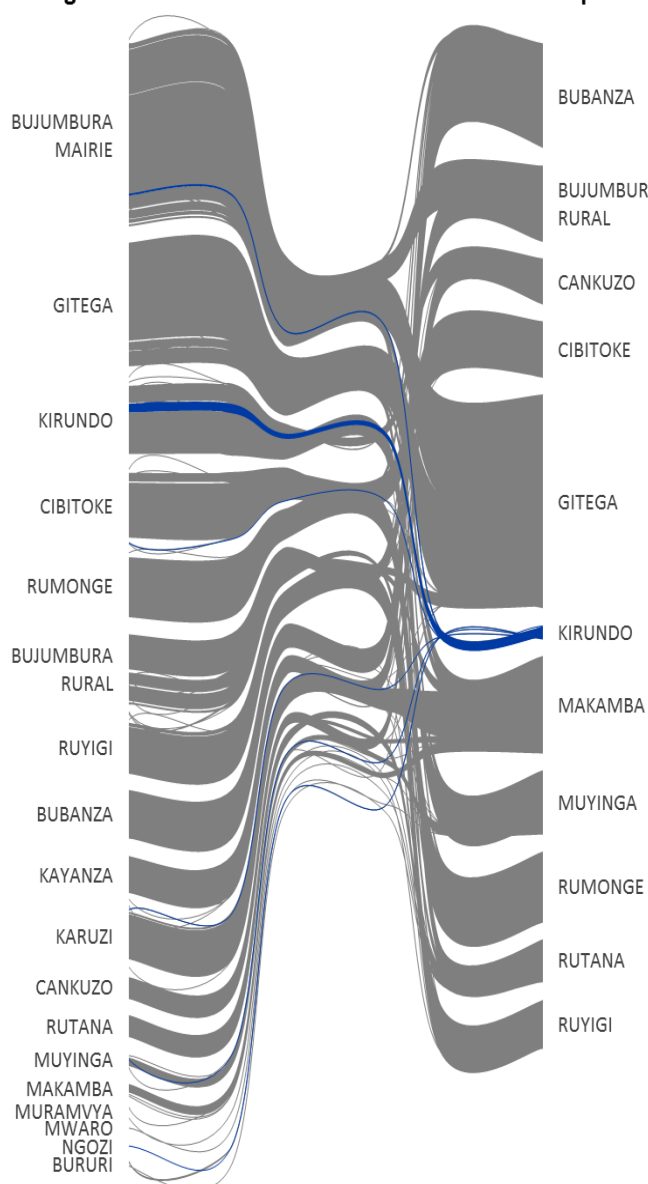
Nombre moyen de personnes par ménage  
**2,7**

Commune	Ménages	PDIs
BUSONI	130	399
GITOBÉ	7	29
VUMBI	206	331
BWAMBARANGWE	27	127
KIRUNDO	89	331
NTEGA	46	145
BUGABIRA	155	441

Dans la province de Kirundo, il y a eu une baisse de 10% de la population totale, de 2,012 PDIs en octobre et de 1,803 PDIs en novembre. La commune de Kirundo a connu plutôt une augmentation de 21% des déplacés internes entre les mois d'octobre et de novembre. Les diminutions observées dans les communes de Gitobe (43 PDI) et de Bugabira (228 PDI) sont dues à la famine qui a secoué ces communes depuis le mois de juillet 2016. Il a été noté que des PDIs qui étaient dans cette province de Kirundo sont allés dans d'autres provinces voisines ou en dehors du pays pour trouver de meilleures opportunités économiques.

Province d'origine

Province de déplacement



#### PROVINCE D'ORIGINE

	Personnes	%
KIRUNDO	1,443	80%
BUJUMBURA MARIE	206	11%
NGOZI	77	4%
KARUZI	64	4%
MUYINGA	8	0%
CIBITOKÉ	5	0%

#### RAISON DU DEPLACEMENT

	Personnes	%
Aléas climatiques	1,249	69%
Crise socio-politique	554	31%

## CONCLUSION

Les données dans ce rapport mettent en évidence les déplacements de populations au Burundi et l'étendue de leur besoins humanitaires. La DTM est à disposition pour fournir au gouvernement burundais et à la communauté humanitaire des données fiables afin d'orienter l'assistance et les solutions durables dédiées à ces populations vulnérables.

Les efforts de collecte d'informations sur les personnes déplacées internes en partenariat avec la Croix Rouge se poursuivent mensuellement. En raison de l'arrêt récent d'une partie des financements DTM, le prochain rapport DTM couvrira trois (3) provinces sur les 18 que comptent le pays et sera produit au mois de février 2017.

## CONTACT

Dara Gbolahan, IOM Burundi, [dgbolahan@iom.int](mailto:dgbolahan@iom.int), Tel: +257 75 40 04 48

Facebook: International Organization for Migration – Burundi

Twitter: @IOM\_Burundi

La DTM est financée avec le généreux soutien du Fonds Central d'Intervention d'Urgence des Nations Unies (CERF en anglais), du Programme Alimentaire Mondial (PAM), la Direction du Développement et de la Coopération (DDC) et de l'Office of U.S. Foreign Disaster Assistance d'USAID.



United Nations  
**CERF** | Central  
Emergency  
Response  
Fund



Schweizerische Eidgenossenschaft  
Confédération suisse  
Confederazione Svizzera  
Confederaziun svizra

Direction du développement  
et de la coopération DDC

