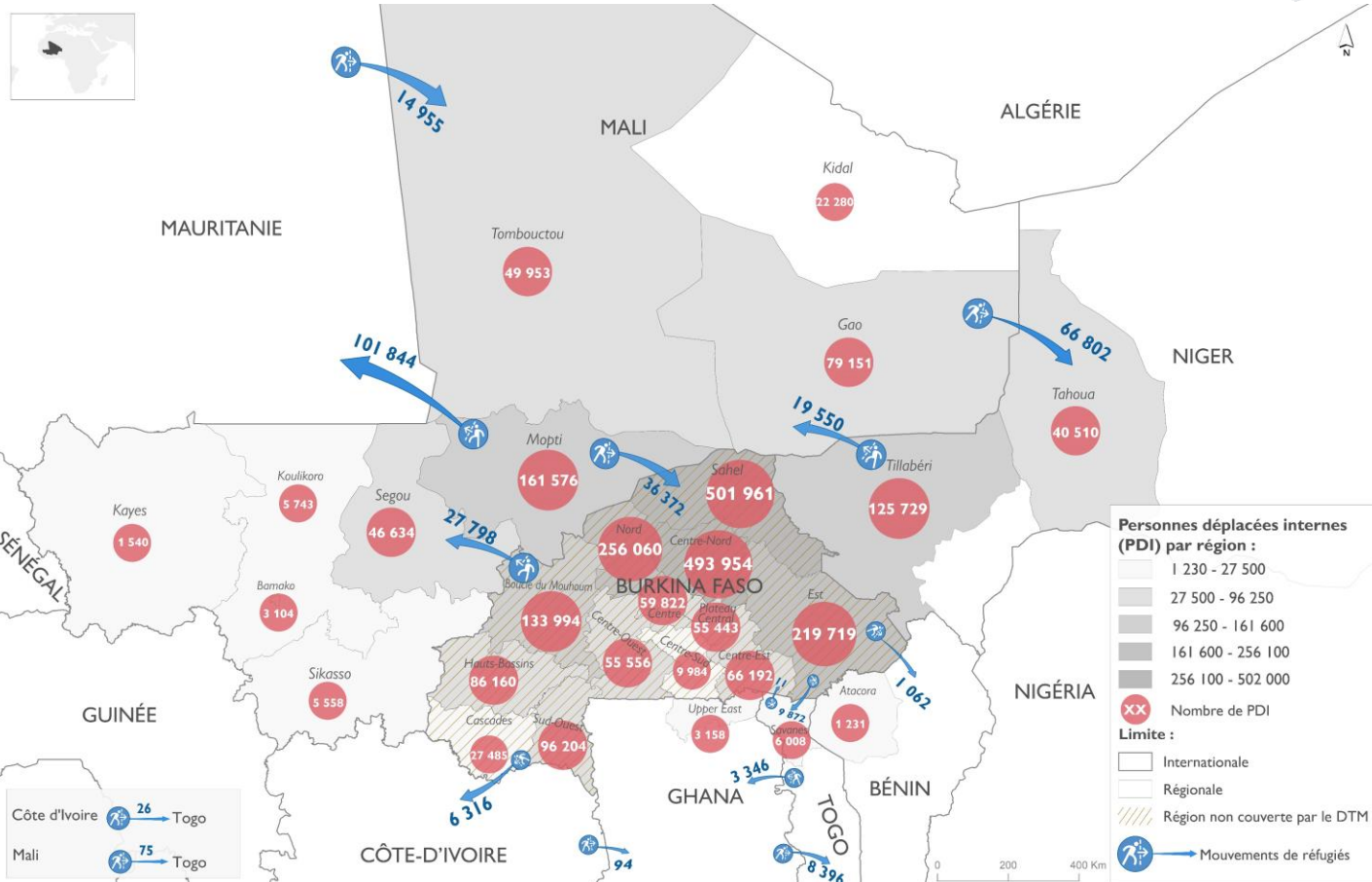
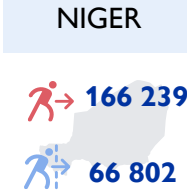
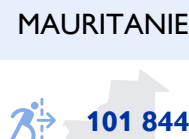

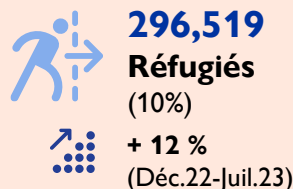
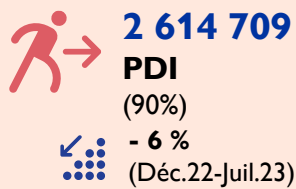


Contexte: La région du Sahel central, et plus particulièrement la zone du Liptako Gourma, qui enjambe le Burkina Faso, le Mali et le Niger, est témoin d'une crise complexe qui comprend comme enjeux une compétition grandissante pour le contrôle des ressources; des bouleversements climatiques; une croissance démographique galopante; des niveaux élevés de pauvreté; l'absence d'opportunités économiques; des tensions communautaires; l'absence de présence étatique et le manque de services sociaux de base; ainsi que des violences provoquées par des réseaux de crime organisé et des groupes armés non-étatiques. La crise a engendré des déplacements importants de populations dans les pays concernés et affecte, par ailleurs, des pays voisins tels que la Mauritanie ou les pays côtiers.

En juillet 2023, **2 911 228 individus** ont été déplacés, y compris **2 614 709 personnes déplacées internes** (90% de la population affectée) et **296 519 réfugiés** (10% de la population affectée). Soixante-douze pour cent des individus déplacés (**2 098 917 personnes**) se situaient au **Burkina Faso**, 15 pour cent résidaient au **Mali** (**437 842 personnes**), 8 pour cent au **Niger** (**233 041 personnes**) et 3 pour cent en **Mauritanie** (**101 844 personnes**). Le recent déversement de cette crise vers les pays côtiers, à savoir la Côte d'Ivoire, le Ghana, le Togo et le Bénin, fait prévoir d'un nombre croissant de réfugiés arrivant du Sahel central vers ces pays et, à l'interne, des populations déplacées. En juillet, sont recensés **39 584 individus** affectés par le déplacement dans ces quatre pays réunis (2 293 au Bénin, 6 316 en Côte d'Ivoire, 6 598 au Ghana et 24 377 au Togo) dont un total de **10 397 déplacés internes**. D'autres estimations portent à 63 831 le nombre de réfugiés vivant dans ces quatre pays (10 000 au Bénin, 25 719 en Côte d'Ivoire, 8 112 au Ghana et 20 000 au Togo)*.



La carte présente dans ce document n'est qu'à titre illustratif. Les frontières et les noms indiqués, ainsi que les désignations utilisées n'impliquent pas une reconnaissance ou une acceptation officielle de la part de l'Organisation internationale pour les migrations.

Sources : DTM Mali (Avril 2023), DTM Niger, VAS (Avril 2023). Données PDI des gouvernements du Ghana, Togo et Bénin.. Données CONSAUR (Mars 2023). Données UNHCR sur les réfugiés (Juillet 2023). *GRANIT, rapport n°7 (Juin 2023).