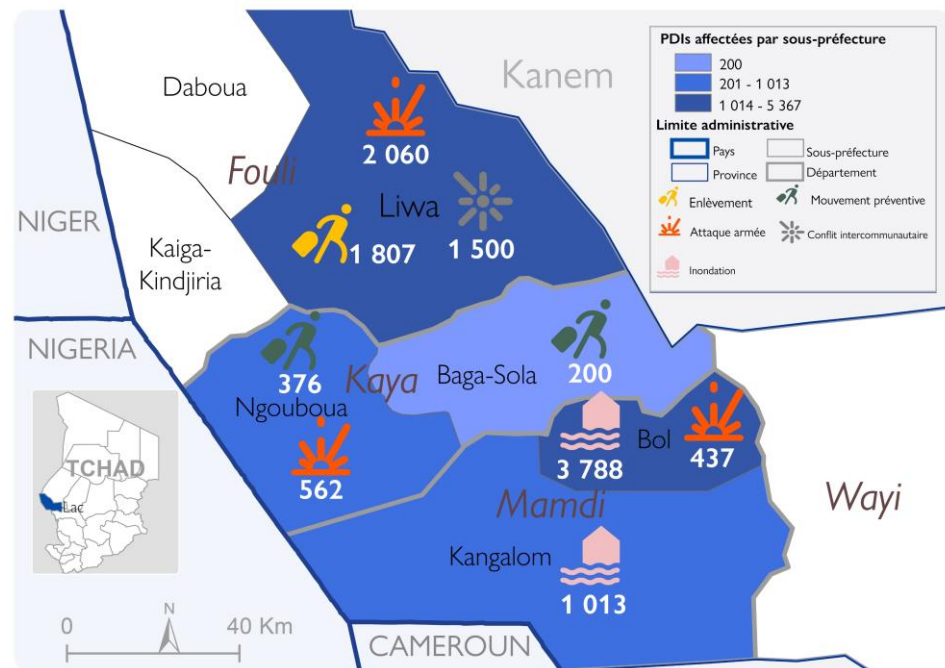


Le suivi des urgences a pour but de recueillir des informations sur les mouvements importants et soudains de populations. Les informations sont collectées à travers des entretiens avec des informateurs clés ou des observations directes. Ce tableau de bord présente les informations sur les mouvements des personnes survenus dans la période du **01 au 21 novembre 2022** dans la province du Lac.

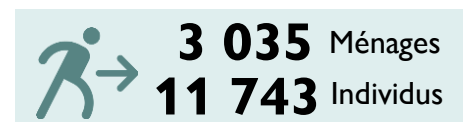
Depuis le début de l'année 2022, plusieurs incidents ont été observés dans la province du Lac entraînant un grand nombre de déplacements. Durant le mois de **novembre 2022 (01 au 21)**, **3 035 ménages (11 743 individus)** ont été affectés par des déplacements, soit 65 pour cent de moins comparé à la période du 07 au 31 octobre 2022. Ainsi, la majorité de ces personnes (79%) étaient membres des communautés locales avant leur déplacement. Il est à souligner que ces déplacements ont été principalement causés par les inondations fluviales (41%), les attaques armées (26%), les enlèvements des personnes (15%) et les conflits intercommunautaires (13%). En effet, **67** pour cent des personnes déplacées se sont réfugiées dans des localités situées dans les mêmes sous-préfectures que leurs lieux des provenances (voir le tableau 1). **Les besoins immédiats généralement rapportés ont été les vivres, les abris et les articles non alimentaires.**

Personnes déplacées par sous-préfecture d'accueil et motifs des déplacements en Novembre 2022

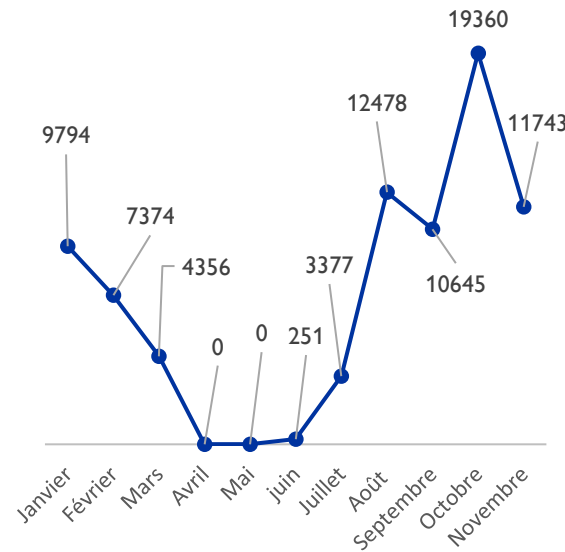


Cette carte n'est fournie qu'à titre d'illustration. Les représentations ainsi que l'utilisation des frontières et des noms géographiques sur cette carte peuvent comporter des erreurs et n'impliquent ni jugement sur le statut légal d'un territoire, ni reconnaissance ou acceptation officielles de ces frontières de la part de l'OIM.

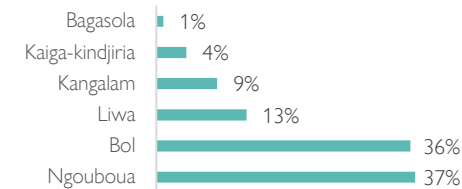
Personnes déplacées en Novembre 2022



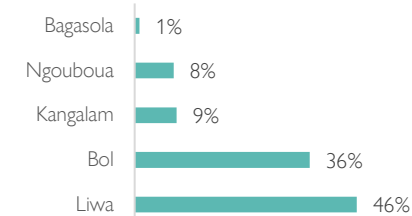
Personnes déplacées par mois en 2022



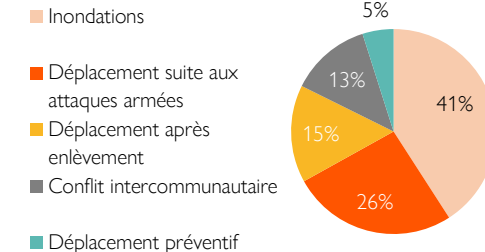
Sous-préfectures de provenance



Sous-préfectures d'accueil



Motifs des déplacements



**Tableau 1. Détails des mouvements observés**

#	Date du déplacement	Population déplacée	Provenance	Statut avant déplacement	Statut actuel	Sous-préfecture d'accueil	Lieu d'accueil	Cause du mouvement	Mode de transport
1	1/11/2022	37 ménages, 110 individus	Tetewa (Kangalam)	Communautés locales	PDI	Kangalam	Tetewa-Nord	Inondations	Pirogue
2	2/11/2022	450 ménages, 1 807 individus	Baltoua (Ngouboua)	PDI	PDI	Liwa	Boudou/kalimboua	Déplacement après enlèvement	À pied et dos d'animal
3	2/11/2022	30 ménages, 100 individus	Kollerom (Kangalam)	Communautés locales	PDI	Kangalam	Kollerom-Est	Inondations	Pirogue
4	3/11/2022	50 ménages, 200 individus	Tchoukouboul (Bagasola)	Communautés locales	PDI	Bagasola	Baboul2	Déplacement suite aux attaques armées	À pied et dos d'animal
5	9/11/2022	111 ménages, 437 individus	Kami,Ngoriarom,Lairom (Bol)	PDI	PDI	Bol	Yakoua	Déplacement suite aux attaques armées	À pied et pirogue
6	11/11/2022	200 ménages, 500 individus	Kindria (Kaiga-Kindjiria)	Communautés locales	PDI	Liwa	Astchachou2	Déplacement suite aux attaques armées	À pied et dos d'animal
7	11/11/2022	300 ménages, 1500 individus	Koulboua (Liwa)	Communautés locales	PDI	Liwa	Astchachou2	Conflit intercommunautaire	À pied et dos d'animal
8	12/11/2022	37 ménages, 121 individus	Boud1,2,Tchoukoui et tchoukou-kougou (Ngouboua)	PDI	PDI	Ngouboua	Fourkoulom	Déplacement préventif suite aux attaques armées	À pied et dos d'animal
9	12/11/2022	440 ménages, 1560 individus	Boud2 (Ngouboua)	Communautés locales	PDI	Liwa	Howari	Déplacement suite aux attaques armées	À pied et dos d'animal
10	12/11/2022	100 ménages, 353 individus	Kinassorom (Bol)	Communautés locales	PDI	Bol	Yakoua	Inondations	À pied et pirogue
11	13/11/2022	53 ménages, 255 individus	Boud1,2,Amaboua, kapirom3 et Dounarom (Ngouboua)	PDI	PDI	Ngouboua	Ngouboua koura	Déplacement préventif suite aux attaques armées	À pied et dos d'animal
12	14/11/2022	81 ménages, 287 individus	Kabia (Ngouboua)	PDI	PDI	Ngouboua	kousserie/fourkoulom	Déplacement suite aux attaques armées	À pied et dos d'animal
13	16/11/2022	750 ménages, 2800 individus	Kinassorom (Bol)	Communautés locales	PDI	Bol	Kinassorom	Inondations	Pirogue
14	19/11/2022	73 ménages, 275 individus	kousserie/Ngouboua (Ngouboua)	Communautés locales	PDI	Ngouboua	kousserie/ngouboua	Déplacement suite aux attaques armées	À pied et dos d'animal
15	19/11/2022	96 ménages, 483 individus	Tchoukouboul,kollo/maya (Bol)	Communautés locales	PDI	Bol	Kaya	Inondations	À pied et Pirogue
16	21/11/2022	177 ménages, 803 individus	Koufoua (Kangalam)	Communautés locales	PDI	Kangalam	Koufoua	Inondations	À pied et Pirogue
17	28/11/2022	50 ménages, 152 individus	Kembolo,Karonga (Bol)	Communautés locales	PDI	Bol	Medi Koura	Inondations	À pied et Pirogue