

## Localisation et Caractéristiques du Site

<b>Région</b> Lac	<b>Département</b> Kaya	<b>Sous-Préfecture</b> Ngouboua	<b>Village / Quartier</b> Ngouboua	
<b>Type de Site</b> Camp / site	<b>Agence de Gestion du Site</b> Aucune	<b>Coordonnées GPS</b>		
		Latitude	13.50226	Longitude
				14.11288
<b>Environnement</b> Milieu rural isolé		<b>Nom du village le plus proche</b>	Ngouboua	
		<b>Distance du village (km)</b>	10	

## Population et Mobilité



### Personnes Déplacées Internes

90 Ménages  
376 Individus

### Lieu d'origine principal

Lac  
Kaya  
Ngouboua

### Date de déplacement

févr.-15



### Retournés

- Ménages  
- Individus

### Lieu d'origine principal

-  
-  
-

### Date de déplacement

-



### Ressortissants de Pays Tiers

- Ménages  
- Individus

### Lieu d'origine principal

-  
-  
-

### Date de déplacement

-



### Populations autochtones

- Ménages  
- Individus

## Données Démographiques



**45%**  
Enfants de moins de 5 ans



**69%**  
Enfants



**2%**  
Personnes Agées



**50%**  
Femmes



**50%**  
Hommes



### Âge / Sexe

	Femme	Homme	Total
< 2 ans	2%	12%	14%
de 3 à 5 ans	17%	14%	31%
de 6 à 12 ans	14%	6%	20%
de 13 à 17 ans	1%	2%	3%
de 18 à 59 ans	15%	15%	30%
> 60 ans	1%	1%	2%
<b>Total</b>	<b>50%</b>	<b>50%</b>	<b>100%</b>

## Abris



### Abris en paille / tôle

100% Ménages

### Abris en bâche

0% Ménages

### Abris en dur

0% Ménages

### Sans abri

0% Ménages

## Assistance



### Type d'assistance

Vivres  
Articles non alimentaires  
Bâches  
Matériaux/ outils pour construire l'abri  
Matériaux pour lancer des activités économiques  
Santé  
Soutien Psychosocial  
Eau, Hygiène et Assainissement  
Education  
Cash  
Aucune

### Assistance Reçue

Non  
Non  
Non  
Non  
Non  
Non  
Non  
Non  
Non  
Non  
Oui

### Type d'acteur

-  
-  
-  
-  
-  
-  
-  
-  
-

### Période

-  
-  
-  
-  
-  
-  
-  
-  
-

## Education



**Accès à une école**  
*Si non, pourquoi?*

Non, aucun  
Pas d'école  
-

**Ecole la plus proche**  
**Nom du village**  
**Distance**

-  
-  
-

## Protection / Sécurité

### Vulnérabilité



Femmes enceintes  
Femmes allaitantes

15  
25

Enfants séparés de leurs parents  
Mineurs non accompagnés  
Orphelins de père et de mère  
Chefs de famille monoparentale

-  
-  
20

Personnes souffrant d'un handicap mental  
Personnes souffrant d'un handicap physique  
Personnes souffrant d'un handicap sensoriel  
Personnes souffrant d'une maladie chronique / grave  
Personnes âgées

2  
5  
5  
8  
25

Femme  
Homme  
Enfant

15  
8  
-



### Sentiment de sécurité

#### Si non, pourquoi?

Femmes Oui  
Hommes Oui  
Enfants Oui

-  
-  
-



### Documents d'identité

#### Si non, pourquoi?

Oui

-



### Relations avec la communauté hôte

Bonnes

## Sécurité Alimentaire



### Source principale de nourriture

Achat sur le marché / Production de subsistance

### Accès des PDI au marché

Oui

### Nom du marché

Marché de Ngouboua

### Distance

Moins de 15 minutes

### Accès des PDI aux terres cultivables

Oui, accès aux terres cultivables donné par les autorités / notables

### Disponibilité des biens de première nécessité

Moyen

## Santé



### Service Médical

Type de services disponibles

-

Localisation des services

-

Distance

-

### Maladies les plus répandues

Diarrhée

Paludisme

-

*Si autre, quelle maladie?*

-

## Eau, Assainissement et Hygiène (WASH)



### Sources d'eau

#### Fonctionnels

#### Non Fonctionnels

Puit traditionnel  
Forage à pompe manuelle  
Puit amélioré  
Bladder  
Eau de surface  
Vendeur d'eau  
Camion-citerne  
Eau du robinet

1  
-  
-  
-  
-  
-  
-  
-

-  
-  
-  
-  
-  
-  
-  
-

### Eau

Distance

10-30 minutes

Problème lié à la qualité de l'eau

Goût

### Douches

Nombre de douches collectives

-

Type de douches privées

75

### Latrines

Latrines disponibles

Pas de latrines

Nombre de latrines collectives

-

Nombre de latrines privées

-

Etat de la majorité des latrines

-

Latrines séparées par sexe

-

Distance latrines / points d'eau

-

Accès aux points WASH

Oui

Si oui, type de risques

-

-

## Communication



### Réseau téléphonique disponible

Oui

*Si oui, quels opérateurs?*

Airtel: Oui

Tigo: Oui

## Localisation et Caractéristiques du Site

<b>Région</b> Lac	<b>Département</b> Kaya	<b>Sous-Préfecture</b> Baga-Sola	<b>Village / Quartier</b> Baga-sola	
<b>Type de Site</b> Familles d'Accueil	<b>Agence de Gestion du Site</b> Aucune	<b>Coordonnées GPS</b>		
		Latitude	13.54046	Longitude
				14.31515
<b>Environnement</b> Ville / milieu urbain		<b>Nom du village le plus proche</b>		-
		<b>Distance du village (km)</b>		-

## Population et Mobilité



### Personnes Déplacées Internes

696 Ménages  
3,480 Individus

### Lieu d'origine principal

Lac  
Kaya  
Baga-Sola

### Date de déplacement

août-15



### Retournés

97 Ménages  
620 Individus

### Lieu d'origine principal

Nigeria  
Borno  
Maiduguri

### Date de déplacement

août-15



### Ressortissants de Pays Tiers

2 Ménages  
10 Individus

### Lieu d'origine principal

Nigeria  
Borno  
Kaga

### Date de déplacement

août-15



**Populations autochtones** 2,213 Ménages 11,065 Individus

## Données Démographiques



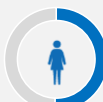
**23%**  
Enfants de moins de 5 ans



**63%**  
Enfants



**0%**  
Personnes Agées



**50%**  
Femmes



**50%**  
Hommes



### Âge / Sexe

	Femme	Homme	Total
< 2 ans	5%	2%	7%
de 3 à 5 ans	10%	7%	17%
de 6 à 12 ans	7%	10%	17%
de 13 à 17 ans	11%	13%	23%
de 18 à 59 ans	18%	18%	37%
> 60 ans	0%	0%	0%
<b>Total</b>	<b>50%</b>	<b>50%</b>	<b>100%</b>

## Abris



**Abris en paille / tôle**  
44% Ménages

**Abris en bâche**  
1% Ménages

**Abris en dur**  
54% Ménages

**Sans abri**  
0% Ménages

## Assistance



### Type d'assistance

Vivres  
Articles non alimentaires  
Bâches  
Matériaux/ outils pour construire l'abri  
Matériaux pour lancer des activités économiques  
Santé  
Soutien Psychosocial  
Eau, Hygiène et Assainissement  
Education  
Cash  
Aucune

### Assistance Reçue

Oui  
Oui  
Oui  
Non  
Non  
Non  
Non  
Non  
Oui  
Non  
Non

### Type d'acteur

Nations Unies  
ONG  
ONG  
-  
-  
-  
-  
-  
ONG  
-

### Période

Plus d'un mois  
Plus d'un mois  
Plus d'un mois  
-  
-  
-  
-  
-  
Ponctuelle  
-

## Education



**Accès à une école**  
*Si non, pourquoi?*

Oui, tous  
-  
-

**Ecole la plus proche**  
**Nom du village**  
**Distance**

École Sodelac / École Pilote / École Ev  
Baga-sola  
10-30 minutes

## Protection / Sécurité

### Vulnérabilité



Femmes enceintes  
Femmes allaitantes

79  
117

Enfants séparés de leurs parents  
Mineurs non accompagnés  
Orphelins de père et de mère  
Chefs de famille monoparentale

12  
2  
10

Personnes souffrant d'un handicap mental  
Personnes souffrant d'un handicap physique  
Personnes souffrant d'un handicap sensoriel  
Personnes souffrant d'une maladie chronique / grave  
Personnes âgées

20  
14  
10  
11  
90

Femme  
Homme  
Enfant

90  
50  
-



### Sentiment de sécurité

**Si non, pourquoi?**

Femmes Oui  
Hommes Oui  
Enfants Oui

-  
-  
-



### Documents d'identité

**Si non, pourquoi?**

Oui

-



### Relations avec la communauté hôte

Bonnes

## Sécurité Alimentaire



**Source principale de nourriture**  
Achat sur le marché

**Accès des PDI au marché** Oui

**Nom du marché** Marché de Baga-sola

**Distance** 15 - 30 minutes

### Accès des PDI aux terres cultivables

Non, nous n'avons pas accès à la terre cultivable

**Disponibilité des biens de première nécessité** Moyen

## Santé



### Service Médical

**Type de services disponibles**

Hôpital

**Localisation des services**

En dehors du site

**Distance**

30-50 minutes

### Maladies les plus répandues

Diarrhée

Paludisme

Toux

*Si autre, quelle maladie?*

-

## Eau, Assainissement et Hygiène (WASH)



### Sources d'eau

Puit traditionnel

**Fonctionnels**

**Non Fonctionnels**

-

-

Forage à pompe manuelle

25

4

Puit amélioré

-

-

Bladder

-

-

Eau de surface

-

-

Vendeur d'eau

-

-

Camion-citerne

-

-

Eau du robinet

-

-

### Eau

**Distance**

Sur le site

**Problème lié à la qualité de l'eau**

Eau trouble / Goût

### Douches

**Nombre de douches collectives**

-

**Type de douches privées**

17

### Latrines

**Latrines disponibles**

Latrines privées

**Nombre de latrines collectives**

-

**Nombre de latrines privées**

600

**Etat de la majorité des latrines**

Mauvais état

**Latrines séparées par sexe**

Non

**Distance latrines / points d'eau**

Plus de 50 mètres

**Accès aux points WASH**

Oui

**Si oui, type de risques**

-

-

## Communication



**Réseau téléphonique disponible**

Oui

*Si oui, quels opérateurs?*

Airtel: Oui

Tigo: Oui



## Localisation et Caractéristiques du Site

<b>Région</b> Lac	<b>Département</b> Kaya	<b>Sous-Préfecture</b> Ngouboua	<b>Village / Quartier</b> Village Sidimirom	
<b>Type de Site</b> Camp / site	<b>Agence de Gestion du Site</b> Aucune	<b>Coordonnées GPS</b>		
		Latitude	13.48829	Longitude
				14.06775
<b>Environnement</b> Milieu rural isolé		<b>Nom du village le plus proche</b>	Village Sidimirom	
		<b>Distance du village (km)</b>	2	

## Population et Mobilité



### Personnes Déplacées Internes

120 Ménages  
500 Individus

### Lieu d'origine principal

Lac  
Kaya  
Ngouboua

### Date de déplacement

janv.-15



### Retournés

- Ménages  
- Individus

### Lieu d'origine principal

-  
-  
-

### Date de déplacement

-



### Ressortissants de Pays Tiers

- Ménages  
- Individus

### Lieu d'origine principal

-  
-  
-

### Date de déplacement

-



### Populations autochtones

- Ménages  
- Individus

## Données Démographiques



**33%**  
Enfants de moins de 5 ans



**69%**  
Enfants



**1%**  
Personnes Agées



**47%**  
Femmes



**53%**  
Hommes



### Âge / Sexe

	Femme	Homme	Total
< 2 ans	4%	5%	9%
de 3 à 5 ans	12%	11%	24%
de 6 à 12 ans	15%	17%	31%
de 13 à 17 ans	2%	4%	5%
de 18 à 59 ans	15%	15%	30%
> 60 ans	0%	1%	1%
<b>Total</b>	<b>47%</b>	<b>53%</b>	<b>100%</b>

## Abris



### Abris en paille / tôle

100% Ménages

### Abris en bâche

0% Ménages

### Abris en dur

0% Ménages

### Sans abri

0% Ménages

## Assistance



### Type d'assistance

Vivres  
Articles non alimentaires  
Bâches  
Matériaux/ outils pour construire l'abri  
Matériaux pour lancer des activités économiques  
Santé  
Soutien Psychosocial  
Eau, Hygiène et Assainissement  
Education  
Cash  
Aucune

### Assistance Reçue

Non  
Non  
Non  
Non  
Non  
Non  
Non  
Non  
Non  
Non  
Oui

### Type d'acteur

-  
-  
-  
-  
-  
-  
-  
-  
-

### Période

-  
-  
-  
-  
-  
-  
-  
-  
-

## Education

	<b>Accès à une école</b>	Oui, tous	<b>Ecole la plus proche</b>	École de Barga
	<i>Si non, pourquoi?</i>	-	<b>Nom du village</b>	Barga
		-	<b>Distance</b>	Moins de 10 minutes

## Protection / Sécurité

### Vulnérabilité

	Femmes enceintes	5	Enfants séparés de leurs parents	-
	Femmes allaitantes	20	Mineurs non accompagnés	-
	Personnes souffrant d'un handicap mental	4	Orphelins de père et de mère	-
	Personnes souffrant d'un handicap physique	3	Chefs de famille monoparentale	
	Personnes souffrant d'un handicap sensoriel	4	Femme	15
	Personnes souffrant d'une maladie chronique / grave	2	Homme	10
	Personnes âgées	8	Enfant	-



<b>Sentiment de sécurité</b>	<b>Si non, pourquoi?</b>	
Femmes	Oui	-
Hommes	Oui	-
Enfants	Oui	-



<b>Documents d'identité</b>	<b>Si non, pourquoi?</b>
Non	Perdu en cours de route



<b>Relations avec la communauté hôte</b>	Bonnes
--	--------

## Sécurité Alimentaire



<b>Source principale de nourriture</b>	Achat sur le marché / Production de subsistance
--	---

<b>Accès des PDI au marché</b>	Oui
<b>Nom du marché</b>	Marché de Ngouboua
<b>Distance</b>	Plus de 50 minutes
<b>Disponibilité des biens de première nécessité</b>	Oui, marché très bien fourni

<b>Accès des PDI aux terres cultivables</b>	Oui, accès aux terres cultivables donné par les autorités / notables
---	--

## Santé



<b>Service Médical</b>	
<b>Type de services disponibles</b>	-
<b>Localisation des services</b>	-
<b>Distance</b>	-

<b>Maladies les plus répandues</b>	<i>Si autre, quelle maladie?</i>
Paludisme	
Toux	-
Maux de ventre	

## Eau, Assainissement et Hygiène (WASH)



<b>Sources d'eau</b>	<b>Fonctionnels</b>	<b>Non Fonctionnels</b>
Puit traditionnel	1	-
Forage à pompe manuelle	-	-
Puit amélioré	-	-
Bladder	-	-
Eau de surface	-	-
Vendeur d'eau	-	-
Camion-citerne	-	-
Eau du robinet	-	-
<b>Eau</b>		
<b>Distance</b>	Sur le site	
<b>Problème lié à la qualité de l'eau</b>	Aucun	

<b>Douches</b>	
<b>Nombre de douches collectives</b>	-
<b>Type de douches privées</b>	120
<b>Latrines</b>	
<b>Latrines disponibles</b>	Pas de latrines
<b>Nombre de latrines collectives</b>	-
<b>Nombre de latrines privées</b>	-
<b>Etat de la majorité des latrines</b>	-
<b>Latrines séparées par sexe</b>	-
<b>Distance latrines / points d'eau</b>	-
<b>Accès aux points WASH</b>	Oui
<b>Si oui, type de risques</b>	-

## Communication



<b>Réseau téléphonique disponible</b>	Oui	<i>Si oui, quels opérateurs?</i>	Airtel: Oui	Tigo: Non
---------------------------------------	-----	----------------------------------	-------------	-----------

## Localisation et Caractéristiques du Site

<b>Région</b> Lac	<b>Département</b> Kaya	<b>Sous-Préfecture</b> Ngouboua	<b>Village / Quartier</b> Barkarom	
<b>Type de Site</b> Camp / site	<b>Agence de Gestion du Site</b> Aucune	<b>Coordonnées GPS</b>		
		Latitude	13.51099	Longitude
				13.85229
<b>Environnement</b> Milieu rural isolé		<b>Nom du village le plus proche</b> Ngouboua		
		<b>Distance du village (km)</b> 25		

## Population et Mobilité



### Personnes Déplacées Internes

400 Ménages  
2,000 Individus

### Lieu d'origine principal

Lac  
Kaya  
Ngouboua

### Date de déplacement

mars-16



### Retournés

- Ménages  
- Individus

### Lieu d'origine principal

-  
-  
-

### Date de déplacement

-



### Ressortissants de Pays Tiers

- Ménages  
- Individus

### Lieu d'origine principal

-  
-  
-

### Date de déplacement

-



### Populations autochtones

- Ménages  
- Individus

## Données Démographiques



### #DIV/0!

Enfants de moins de 5 ans



### #DIV/0!

Femmes

### Âge / Sexe

< 2 ans

de 3 à 5 ans

de 6 à 12 ans

de 13 à 17 ans

de 18 à 59 ans

> 60 ans

Total

### Femme Homme Total

#DIV/0! #DIV/0! #DIV/0!

#DIV/0! #DIV/0! #DIV/0!

#DIV/0! #DIV/0! #DIV/0!

#DIV/0! #DIV/0! #DIV/0!

#DIV/0! #DIV/0! #DIV/0!

#DIV/0! #DIV/0! #DIV/0!

#DIV/0! #DIV/0! #####



### #DIV/0!

Enfants



### #DIV/0!

Hommes



### #DIV/0!

Personnes Agées

## Abris



### Abris en paille / tôle

100% Ménages

### Abris en bâche

0% Ménages

### Abris en dur

0% Ménages

### Sans abri

0% Ménages

## Assistance



### Type d'assistance

Vivres  
Articles non alimentaires  
Bâches  
Matériaux/ outils pour construire l'abri  
Matériaux pour lancer des activités économiques  
Santé  
Soutien Psychosocial  
Eau, Hygiène et Assainissement  
Education  
Cash  
Aucune

### Assistance Reçue

Non  
Non  
Non  
Non  
Non  
Non  
Non  
Non  
Non  
Non  
Oui

### Type d'acteur

-  
-  
-  
-  
-  
-  
-  
-  
-  
-

### Période

-  
-  
-  
-  
-  
-  
-  
-  
-  
-

## Education



### Accès à une école

*Si non, pourquoi?*

Non, aucun

Pas d'école

-

Ecole la plus proche

-

Nom du village

-

Distance

-

## Protection / Sécurité

### Vulnérabilité



Femmes enceintes

80

Enfants séparés de leurs parents

-



Femmes allaitantes

100

Mineurs non accompagnés

-

Personnes souffrant d'un handicap mental

10

Orphelins de père et de mère

100

Personnes souffrant d'un handicap physique

10

Chefs de famille monoparentale

Personnes souffrant d'un handicap sensoriel

15

Femme

50

Personnes souffrant d'une maladie chronique / grave

19

Homme

15

Personnes âgées

110

Enfant

-



### Sentiment de sécurité

*Si non, pourquoi?*

Femmes

Oui

-



### Documents d'identité

*Si non, pourquoi?*

Hommes

Oui

-

Oui

-

Enfants

Oui

-



Relations avec la communauté hôte

Bonnes

## Sécurité Alimentaire



### Source principale de nourriture

Achat sur le marché / Production de subsistance

Accès des PDI au marché

Oui

Nom du marché

Marché de Ngouboua

Distance

Plus de 50 minutes

### Accès des PDI aux terres cultivables

Oui, les personnes déplacées cultivent des terres sans autorisation

Disponibilité des biens de première nécessité

Moyen

## Santé



### Service Médical

Type de services disponibles

-

Localisation des services

-

Distance

-

### Maladies les plus répandues

*Si autre, quelle maladie?*

Diarrhée

-

Fièvre

-

Paludisme

## Eau, Assainissement et Hygiène (WASH)



### Sources d'eau

Fonctionnels

Non Fonctionnels

Puit traditionnel

10

-

Forage à pompe manuelle

-

-

Puit amélioré

-

-

Bladder

-

-

Eau de surface

-

-

Vendeur d'eau

-

-

Camion-citerne

-

-

Eau du robinet

-

-

### Eau

Distance

10-30 minutes

Problème lié à la qualité de l'eau

Eau trouble / Goût / Non potable

### Douches

Nombre de douches collectives

-

Type de douches privées

50

### Latrines

Latrines disponibles

Pas de latrines

Nombre de latrines collectives

-

Nombre de latrines privées

-

Etat de la majorité des latrines

-

Latrines séparées par sexe

-

Distance latrines / points d'eau

-

Accès aux points WASH

Oui

Si oui, type de risques

-

-

## Communication



Réseau téléphonique disponible

Oui

*Si oui, quels opérateurs?*

Airtel: Oui

Tigo: Oui

## Localisation et Caractéristiques du Site

<b>Région</b> Lac	<b>Département</b> Kaya	<b>Sous-Préfecture</b> Ngouboua	<b>Village / Quartier</b> Village Boltoua	
<b>Type de Site</b> Camp / site	<b>Agence de Gestion du Site</b> Aucune	<b>Coordonnées GPS</b>		
		Latitude	13.70742	Longitude
				13.96999
<b>Environnement</b> Milieu rural isolé		<b>Nom du village le plus proche</b>	Village Boltoua	
		<b>Distance du village (km)</b>	3	

## Population et Mobilité



### Personnes Déplacées Internes

100 Ménages  
418 Individus

### Lieu d'origine principal

Lac  
Kaya  
Ngouboua

### Date de déplacement

janv.-15



### Retournés

- Ménages  
- Individus

### Lieu d'origine principal

-  
-  
-

### Date de déplacement

-



### Ressortissants de Pays Tiers

- Ménages  
- Individus

### Lieu d'origine principal

-  
-  
-

### Date de déplacement

-



### Populations autochtones

- Ménages  
- Individus

## Données Démographiques



**41%**  
Enfants de moins de 5 ans



**69%**  
Enfants



**2%**  
Personnes Agées



**51%**  
Femmes



**49%**  
Hommes



### Âge / Sexe

	Femme	Homme	Total
< 2 ans	6%	8%	14%
de 3 à 5 ans	14%	14%	27%
de 6 à 12 ans	14%	8%	23%
de 13 à 17 ans	2%	3%	5%
de 18 à 59 ans	14%	14%	29%
> 60 ans	0%	2%	2%
<b>Total</b>	<b>51%</b>	<b>49%</b>	<b>100%</b>

## Abris



### Abris en paille / tôle

100% Ménages

### Abris en bâche

0% Ménages

### Abris en dur

0% Ménages

### Sans abri

0% Ménages

## Assistance



### Type d'assistance

Vivres  
Articles non alimentaires  
Bâches  
Matériaux/ outils pour construire l'abri  
Matériaux pour lancer des activités économiques  
Santé  
Soutien Psychosocial  
Eau, Hygiène et Assainissement  
Education  
Cash  
Aucune

### Assistance Reçue

Non  
Non  
Non  
Non  
Non  
Non  
Non  
Non  
Non  
Non  
Oui

### Type d'acteur

-  
-  
-  
-  
-  
-  
-  
-  
-

### Période

-  
-  
-  
-  
-  
-  
-  
-  
-

## Education



**Accès à une école**  
*Si non, pourquoi?*

Non, aucun  
Pas d'école  
-

**Ecole la plus proche**  
**Nom du village**  
**Distance**

-  
-  
-

## Protection / Sécurité

### Vulnérabilité



Femmes enceintes  
Femmes allaitantes

20  
30

Enfants séparés de leurs parents  
Mineurs non accompagnés  
Orphelins de père et de mère  
Chefs de famille monoparentale

-  
-  
10

Personnes souffrant d'un handicap mental  
Personnes souffrant d'un handicap physique  
Personnes souffrant d'un handicap sensoriel  
Personnes souffrant d'une maladie chronique / grave  
Personnes âgées

2  
3  
-  
10  
10

Femme  
Homme  
Enfant

5  
5  
-



### Sentiment de sécurité

### Si non, pourquoi?

Femmes Oui  
Hommes Oui  
Enfants Oui

-  
-  
-



### Documents d'identité

### Si non, pourquoi?

Oui

-



### Relations avec la communauté hôte

Bonnes

## Sécurité Alimentaire



**Source principale de nourriture**  
Achat sur le marché

**Accès des PDI au marché**

Oui

### Accès des PDI aux terres cultivables

Oui, accès aux terres cultivables donné par les autorités / notables

**Nom du marché**

Marché de Tchoukoutalia

**Distance**

Plus de 50 minutes

**Disponibilité des biens de première nécessité**

Moyen

## Santé



### Service Médical

**Type de services disponibles**

-

**Localisation des services**

-

**Distance**

-

### Maladies les plus répandues

Diarrhée  
Paludisme  
Toux

*Si autre, quelle maladie?*

-

## Eau, Assainissement et Hygiène (WASH)



### Sources d'eau

Puit traditionnel  
Forage à pompe manuelle  
Puit amélioré  
Bladder  
Eau de surface  
Vendeur d'eau  
Camion-citerne  
Eau du robinet

**Fonctionnels**

**Non Fonctionnels**

-  
1  
-  
-  
-  
-  
-  
-

### Douches

**Nombre de douches collectives**  
**Type de douches privées**

-  
100

### Latrines

**Latrines disponibles**

Pas de latrines

**Nombre de latrines collectives**

-

**Nombre de latrines privées**

-

**Etat de la majorité des latrines**

-

**Latrines séparées par sexe**

-

**Distance latrines / points d'eau**

-

### Eau

**Distance**

Sur le site

**Problème lié à la qualité de l'eau**

Goût

**Accès aux points WASH**

Oui

**Si oui, type de risques**

-

-

## Communication



**Réseau téléphonique disponible**

Oui

*Si oui, quels opérateurs?*

Airtel: Oui

Tigo: Oui

# Boud 1

## Localisation et Caractéristiques du Site

<b>Région</b> Lac	<b>Département</b> Kaya	<b>Sous-Préfecture</b> Ngouboua	<b>Village / Quartier</b> Boud 1	
<b>Type de Site</b> Camp / site	<b>Agence de Gestion du Site</b> Aucune	<b>Coordonnées GPS</b>		
		Latitude	13.50062	Longitude
				14.08907
<b>Environnement</b> Milieu rural isolé		<b>Nom du village le plus proche</b>	Ngouboua	
		<b>Distance du village (km)</b>	6	

## Population et Mobilité



### Personnes Déplacées Internes

165 Ménages  
690 Individus

### Lieu d'origine principal

Lac  
Kaya  
Ngouboua

### Date de déplacement

mars-15



### Retournés

1 Ménages  
4 Individus

### Lieu d'origine principal

Nigeria  
Borno  
Maiduguri

### Date de déplacement

mars-15



### Ressortissants de Pays Tiers

- Ménages  
- Individus

### Lieu d'origine principal

-  
-  
-

### Date de déplacement

-



### Populations autochtones

- Ménages - Individus

## Données Démographiques



**24%**  
Enfants de moins de 5 ans



**71%**  
Enfants



**5%**  
Personnes Agées



**53%**  
Femmes



**47%**  
Hommes



### Âge / Sexe

	Femme	Homme	Total
< 2 ans	5%	5%	10%
de 3 à 5 ans	7%	7%	14%
de 6 à 12 ans	19%	17%	36%
de 13 à 17 ans	7%	5%	11%
de 18 à 59 ans	14%	10%	24%
> 60 ans	1%	5%	5%
<b>Total</b>	<b>53%</b>	<b>47%</b>	<b>100%</b>

## Abris



### Abris en paille / tôle

100% Ménages

### Abris en bâche

0% Ménages

### Abris en dur

0% Ménages

### Sans abri

0% Ménages

## Assistance



### Type d'assistance

Vivres  
Articles non alimentaires  
Bâches  
Matériaux/ outils pour construire l'abri  
Matériaux pour lancer des activités économiques  
Santé  
Soutien Psychosocial  
Eau, Hygiène et Assainissement  
Education  
Cash  
Aucune

### Assistance Reçue

Oui  
Oui  
Non  
Non  
Non  
Non  
Non  
Oui  
Non  
Non  
Non

### Type d'acteur

Nations Unies  
Nations Unies  
-  
-  
-  
-  
-  
ONG  
-  
-

### Période

Plus d'un mois  
Plus d'un mois  
-  
-  
-  
-  
-  
Continue  
-  
-

## Education



**Accès à une école**  
*Si non, pourquoi?*

Non, aucun  
Pas d'école  
-

**Ecole la plus proche**  
**Nom du village**  
**Distance**

-  
-  
-

## Protection / Sécurité

### Vulnérabilité



Femmes enceintes  
Femmes allaitantes

30  
40

Enfants séparés de leurs parents  
Mineurs non accompagnés  
Orphelins de père et de mère  
Chefs de famille monoparentale

-  
-

Personnes souffrant d'un handicap mental  
Personnes souffrant d'un handicap physique  
Personnes souffrant d'un handicap sensoriel

2  
10  
5

Femme

12

Personnes souffrant d'une maladie chronique / grave  
Personnes âgées

-  
30

Homme  
Enfant

8  
-



### Sentiment de sécurité

### Si non, pourquoi?

Femmes Oui  
Hommes Oui  
Enfants Oui

-  
-  
-



### Documents d'identité

### Si non, pourquoi?

Oui

-



### Relations avec la communauté hôte

Bonnes

## Sécurité Alimentaire



**Source principale de nourriture**  
Achat sur le marché

**Accès des PDI au marché** Oui

**Nom du marché** Marché de Ngouboua

**Distance** Plus de 50 minutes

**Disponibilité des biens de première nécessité** Moyen

**Accès des PDI aux terres cultivables**  
Oui, c'est la terre de nos ancêtres

## Santé



### Service Médical

**Type de services disponibles**

-

**Localisation des services**

-

**Distance**

-

### Maladies les plus répandues

*Si autre, quelle maladie?*

Fièvre

Maladie de la peau

Paludisme

-

## Eau, Assainissement et Hygiène (WASH)



### Sources d'eau

Fonctionnels

Non Fonctionnels

Puit traditionnel

-

-

Forage à pompe manuelle

2

1

Puit amélioré

-

-

Bladder

-

-

Eau de surface

1

-

Vendeur d'eau

-

-

Camion-citerne

-

-

Eau du robinet

-

-

### Eau

**Distance**

Sur le site

**Problème lié à la qualité de l'eau**

Goût / Non potable

### Douches

**Nombre de douches collectives**

-

**Type de douches privées**

140

### Latrines

**Latrines disponibles**

Pas de latrines

**Nombre de latrines collectives**

-

**Nombre de latrines privées**

-

**Etat de la majorité des latrines**

-

**Latrines séparées par sexe**

-

**Distance latrines / points d'eau**

-

**Accès aux points WASH**

Non, l'accès est risqué

**Si oui, type de risques**

Autre

Eléphants aux alentours

## Communication



**Réseau téléphonique disponible**

Oui

*Si oui, quels opérateurs?*

Airtel: Oui

Tigo: Oui



## Localisation et Caractéristiques du Site

<b>Région</b> Lac	<b>Département</b> Kaya	<b>Sous-Préfecture</b> Ngouboua	<b>Village / Quartier</b> Kola Ngachia	
<b>Type de Site</b> Camp / site	<b>Agence de Gestion du Site</b> Aucune	<b>Coordonnées GPS</b>		
		Latitude	13.60267	Longitude
				13.98644
<b>Environnement</b> Milieu rural isolé		<b>Nom du village le plus proche</b>	Village Kola Ngachia	
		<b>Distance du village (km)</b>	4	

## Population et Mobilité



### Personnes Déplacées Internes

200 Ménages  
836 Individus

### Lieu d'origine principal

Lac  
Kaya  
Ngouboua

### Date de déplacement

janv.-15



### Retournés

- Ménages  
- Individus

### Lieu d'origine principal

-  
-  
-

### Date de déplacement

-



### Ressortissants de Pays Tiers

- Ménages  
- Individus

### Lieu d'origine principal

-  
-  
-

### Date de déplacement

-



### Populations autochtones

- Ménages  
- Individus

## Données Démographiques



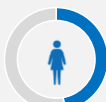
**38%**  
Enfants de moins de 5 ans



**69%**  
Enfants



**2%**  
Personnes Agées



**47%**  
Femmes



**53%**  
Hommes



### Âge / Sexe

	Femme	Homme	Total
< 2 ans	5%	11%	16%
de 3 à 5 ans	9%	13%	22%
de 6 à 12 ans	10%	13%	23%
de 13 à 17 ans	4%	3%	8%
de 18 à 59 ans	18%	11%	30%
> 60 ans	0%	2%	2%
<b>Total</b>	<b>47%</b>	<b>53%</b>	<b>100%</b>

## Abris



### Abris en paille / tôle

100% Ménages

### Abris en bâche

0% Ménages

### Abris en dur

0% Ménages

### Sans abri

0% Ménages

## Assistance



### Type d'assistance

Vivres  
Articles non alimentaires  
Bâches  
Matériaux/ outils pour construire l'abri  
Matériaux pour lancer des activités économiques  
Santé  
Soutien Psychosocial  
Eau, Hygiène et Assainissement  
Education  
Cash  
Aucune

### Assistance Reçue

Non  
Oui  
Oui  
Non  
Non  
Non  
Non  
Non  
Non  
Non  
Non

### Type d'acteur

-  
Nations Unies  
Nations Unies  
-  
-  
-  
-  
-  
-

### Période

-  
Plus d'un mois  
Plus d'un mois  
-  
-  
-  
-  
-

## Education



### Accès à une école

*Si non, pourquoi?*

Non, aucun

Pas d'école

-

Ecole la plus proche

-

Nom du village

-

Distance

-

## Protection / Sécurité

### Vulnérabilité



Femmes enceintes

30

Enfants séparés de leurs parents

-



Femmes allaitantes

50

Mineurs non accompagnés

-

Personnes souffrant d'un handicap mental

5

Orphelins de père et de mère

20

Personnes souffrant d'un handicap physique

10

Chefs de famille monoparentale

Personnes souffrant d'un handicap sensoriel

7

Femme

30

Personnes souffrant d'une maladie chronique / grave

7

Homme

20

Personnes âgées

25

Enfant

-



### Sentiment de sécurité

*Si non, pourquoi?*

Femmes

Oui

-

Hommes

Oui

-

Enfants

Oui

-



### Documents d'identité

*Si non, pourquoi?*

Oui

-



Relations avec la communauté hôte

Bonnes

## Sécurité Alimentaire



### Source principale de nourriture

Achat sur le marché / Production de subsistance

Accès des PDI au marché

Oui

Nom du marché

Marché de Ngouboua

Distance

Plus de 50 minutes

### Accès des PDI aux terres cultivables

Oui, accès aux terres cultivables donné par les autorités / notables

Disponibilité des biens de première nécessité

Moyen

## Santé



### Service Médical

Type de services disponibles

-

Localisation des services

-

Distance

-

### Maladies les plus répandues

*Si autre, quelle maladie?*

Diarrhée

Paludisme

Toux

-

## Eau, Assainissement et Hygiène (WASH)



### Sources d'eau

Fonctionnels

Non Fonctionnels

Puit traditionnel

-

-

Forage à pompe manuelle

2

-

Puit amélioré

-

-

Bladder

-

-

Eau de surface

-

-

Vendeur d'eau

-

-

Camion-citerne

-

-

Eau du robinet

-

-

### Eau

Distance

Sur le site

Problème lié à la qualité de l'eau

Goût

### Douches

Nombre de douches collectives

20

Type de douches privées

155

### Latrines

Latrines disponibles

Latrines collectives / Latrines

Nombre de latrines collectives

12

Nombre de latrines privées

150

Etat de la majorité des latrines

Opérationnelle

Latrines séparées par sexe

Non

Distance latrines / points d'eau

10 – 50 mètres

Accès aux points WASH

Oui

Si oui, type de risques

-

-

## Communication



Réseau téléphonique disponible

Oui

*Si oui, quels opérateurs?*

Airtel: Oui

Tigo: Oui

# Bourboura

## Localisation et Caractéristiques du Site

<b>Région</b> Lac	<b>Département</b> Kaya	<b>Sous-Préfecture</b> Ngouboua	<b>Village / Quartier</b> Bourboura	
<b>Type de Site</b> Familles d'Accueil	<b>Agence de Gestion du Site</b> Aucune	<b>Coordonnées GPS</b>		
		Latitude	13.44119	Longitude
				14.08276
<b>Environnement</b> Milieu rural isolé		<b>Nom du village le plus proche</b> Kangalia		
		<b>Distance du village (km)</b> 3		

## Population et Mobilité



### Personnes Déplacées Internes

- Ménages
- Individus

### Lieu d'origine principal

- 
- 
- 

### Date de déplacement

-



### Retournés

- 200 Ménages
- 836 Individus

### Lieu d'origine principal

- Tchad
- Lac
- Kaya

### Date de déplacement

sept.-16



### Ressortissants de Pays Tiers

- Ménages
- Individus

### Lieu d'origine principal

- 
- 
- 

### Date de déplacement

-



### Populations autochtones

- Ménages
- Individus

## Données Démographiques



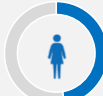
**43%**  
Enfants de moins de 5 ans



**71%**  
Enfants



**1%**  
Personnes Agées



**47%**  
Femmes



**53%**  
Hommes



### Âge / Sexe

	Femme	Homme	Total
< 2 ans	3%	13%	16%
de 3 à 5 ans	15%	13%	28%
de 6 à 12 ans	14%	9%	23%
de 13 à 17 ans	2%	3%	4%
de 18 à 59 ans	15%	14%	28%
> 60 ans	0%	1%	1%
<b>Total</b>	<b>47%</b>	<b>53%</b>	<b>100%</b>

## Abris



### Abris en paille / tôle

100% Ménages

### Abris en bâche

0% Ménages

### Abris en dur

0% Ménages

### Sans abri

0% Ménages

## Assistance



### Type d'assistance

- Vivres
- Articles non alimentaires
- Bâches
- Matériaux/ outils pour construire l'abri
- Matériaux pour lancer des activités économiques
- Santé
- Soutien Psychosocial
- Eau, Hygiène et Assainissement
- Education
- Cash
- Aucune

### Assistance Reçue

- Non
- Oui
- Oui
- Non
- Non
- Non
- Non
- Non
- Non
- Non
- Non

### Type d'acteur

- 
- Nations Unies / ONG
- Nations Unies
- 
- 
- 
- 
- 
- 
- 
- 

### Période

- 
- Plus d'un mois
- Plus d'un mois
- 
- 
- 
- 
- 
- 
- 
-

## Education



**Accès à une école**  
*Si non, pourquoi?*

Non, aucun  
Pas d'école  
-

**Ecole la plus proche**  
**Nom du village**  
**Distance**

-  
-  
-

## Protection / Sécurité

### Vulnérabilité



Femmes enceintes  
Femmes allaitantes

50  
85

Enfants séparés de leurs parents  
Mineurs non accompagnés  
Orphelins de père et de mère  
Chefs de famille monoparentale

-  
-  
10

Personnes souffrant d'un handicap mental  
Personnes souffrant d'un handicap physique  
Personnes souffrant d'un handicap sensoriel  
Personnes souffrant d'une maladie chronique / grave  
Personnes âgées

8  
5  
3  
10  
15

Femme  
Homme  
Enfant

20  
30  
-



### Sentiment de sécurité

**Si non, pourquoi?**

Femmes Oui  
Hommes Oui  
Enfants Oui

-  
-  
-



### Documents d'identité

**Si non, pourquoi?**

Oui

-



### Relations avec la communauté hôte

Bonnes

## Sécurité Alimentaire



### Source principale de nourriture

Achat sur le marché / Production de subsistance

### Accès des PDI au marché

Oui

### Nom du marché

Marché de Ngoubouba

### Distance

Plus de 50 minutes

### Accès des PDI aux terres cultivables

Oui, c'est la terre de nos ancêtres

### Disponibilité des biens de première nécessité

Moyen

## Santé



### Service Médical

**Type de services disponibles**

-

**Localisation des services**

-

**Distance**

-

### Maladies les plus répandues

Diarrhée  
Paludisme  
Toux

*Si autre, quelle maladie?*

-

## Eau, Assainissement et Hygiène (WASH)



### Sources d'eau

	Fonctionnels	Non Fonctionnels
Puit traditionnel	1	-
Forage à pompe manuelle	1	-
Puit amélioré	-	-
Bladder	-	-
Eau de surface	-	-
Vendeur d'eau	-	-
Camion-citerne	-	-
Eau du robinet	-	-

### Eau

**Distance** Sur le site

**Problème lié à la qualité de l'eau** Goût

### Douches

**Nombre de douches collectives** 10  
**Type de douches privées** 190

### Latrines

**Latrines disponibles** Latrines collectives / Latrines

**Nombre de latrines collectives** 10  
**Nombre de latrines privées** 120

**Etat de la majorité des latrines** Opérationnelle

**Latrines séparées par sexe** Non

**Distance latrines / points d'eau** Plus de 50 mètres

**Accès aux points WASH** Oui

**Si oui, type de risques** -

-

## Communication



### Réseau téléphonique disponible

Oui

*Si oui, quels opérateurs?*

Airtel: Oui

Tigo: Oui

## Localisation et Caractéristiques du Site

<b>Région</b> Lac	<b>Département</b> Kaya	<b>Sous-Préfecture</b> Baga-Sola	<b>Village / Quartier</b> Village Taal	
<b>Type de Site</b> Camp / site	<b>Agence de Gestion du Site</b> Aucune	<b>Coordonnées GPS</b>		
		Latitude	13.62664	Longitude
				14.28640
<b>Environnement</b> Milieu rural proche d'une ville moyenne		<b>Nom du village le plus proche</b>	-	
		<b>Distance du village (km)</b>	-	

## Population et Mobilité



### Personnes Déplacées Internes

90 Ménages  
376 Individus

### Lieu d'origine principal

Lac  
Fouli  
Kaiga-Kindjiria

### Date de déplacement

juil.-17



### Retournés

280 Ménages  
1,170 Individus

### Lieu d'origine principal

Niger  
Diffa  
N'Guigmi

### Date de déplacement

juil.-17



### Ressortissants de Pays Tiers

- Ménages  
- Individus

### Lieu d'origine principal

-  
-  
-

### Date de déplacement

-



### Populations autochtones

- Ménages - Individus

## Données Démographiques



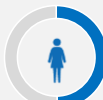
**19%**  
Enfants de moins de 5 ans



**69%**  
Enfants



**2%**  
Personnes Agées



**50%**  
Femmes



**50%**  
Hommes



### Âge / Sexe

Âge / Sexe	Femme	Homme	Total
< 2 ans	2%	2%	4%
de 3 à 5 ans	5%	10%	15%
de 6 à 12 ans	17%	13%	29%
de 13 à 17 ans	11%	9%	21%
de 18 à 59 ans	14%	15%	29%
> 60 ans	1%	1%	2%
<b>Total</b>	<b>50%</b>	<b>50%</b>	<b>100%</b>

## Abris



### Abris en paille / tôle

13% Ménages

### Abris en bâche

87% Ménages

### Abris en dur

0% Ménages

### Sans abri

0% Ménages

## Assistance



### Type d'assistance

Vivres  
Articles non alimentaires  
Bâches  
Matériaux/ outils pour construire l'abri  
Matériaux pour lancer des activités économiques  
Santé  
Soutien Psychosocial  
Eau, Hygiène et Assainissement  
Education  
Cash  
Aucune

### Assistance Reçue

Oui  
Oui  
Oui  
Non  
Non  
Oui  
Non  
Non  
Non  
Non  
Non

### Type d'acteur

Organismes religieux  
ONG  
ONG  
-  
-  
Nations Unies  
-  
-  
-

### Période

Plus d'un mois  
Plus d'un mois  
Moins d'un mois  
-  
-  
Ponctuelle  
-  
-  
-

## Education



**Accès à une école**  
*Si non, pourquoi?*

Oui, tous  
-  
-

**Ecole la plus proche**  
**Nom du village**  
**Distance**

École Dar Al Salam  
Camp De Dar Al Salam  
10-30 minutes

## Protection / Sécurité

### Vulnérabilité



Femmes enceintes

35

Enfants séparés de leurs parents

15

Femmes allaitantes

40

Mineurs non accompagnés

-

Personnes souffrant d'un handicap mental

3

Orphelins de père et de mère

7

Personnes souffrant d'un handicap physique

15

Chefs de famille monoparentale

Personnes souffrant d'un handicap sensoriel

7

Femme

37

Personnes souffrant d'une maladie chronique / grave

5

Homme

9

Personnes âgées

120

Enfant

22



**Sentiment de sécurité**

**Si non, pourquoi?**

Femmes	Oui	-
Hommes	Oui	-
Enfants	Oui	-



**Documents d'identité**

**Si non, pourquoi?**

Oui

-



**Relations avec la communauté hôte**

Bonnes

## Sécurité Alimentaire



**Source principale de nourriture**

Achat sur le marché

**Accès des PDI au marché**

Oui

**Nom du marché**

Marché de Baga-sola

**Distance**

Plus de 50 minutes

**Accès des PDI aux terres cultivables**

Oui, les personnes déplacées cultivent des terres sans autorisation

**Disponibilité des biens de première nécessité**

Oui, marché très bien fourni

## Santé



**Service Médical**

**Type de services disponibles**

Clinique mobile

**Localisation des services**

En dehors du site

**Distance**

15-30 minutes

**Maladies les plus répandues**

Diarrhée

Paludisme

Maux de ventre

*Si autre, quelle maladie?*

-

## Eau, Assainissement et Hygiène (WASH)



**Sources d'eau**

**Fonctionnels**

**Non Fonctionnels**

Puit traditionnel

-

-

Forage à pompe manuelle

1

1

Puit amélioré

-

-

Bladder

-

-

Eau de surface

-

-

Vendeur d'eau

-

-

Camion-citerne

-

-

Eau du robinet

-

-

**Eau**

**Distance**

10-30 minutes

**Problème lié à la qualité de l'eau**

Aucun

**Douches**

**Nombre de douches collectives**

-

**Type de douches privées**

370

**Latrines**

**Latrines disponibles**

Pas de latrines

**Nombre de latrines collectives**

-

**Nombre de latrines privées**

-

**Etat de la majorité des latrines**

-

**Latrines séparées par sexe**

-

**Distance latrines / points d'eau**

-

**Accès aux points WASH**

Oui

**Si oui, type de risques**

-

-

## Communication



**Réseau téléphonique disponible**

Oui

*Si oui, quels opérateurs?*

Airtel: Oui

Tigo: Oui

## Localisation et Caractéristiques du Site

<b>Région</b> Lac	<b>Département</b> Kaya	<b>Sous-Préfecture</b> Baga-Sola	<b>Village / Quartier</b> Baga-sola	
<b>Type de Site</b> Camp / site	<b>Agence de Gestion du Site</b> Aucune	<b>Coordonnées GPS</b>		
		Latitude	13.63393	Longitude
				14.31087
<b>Environnement</b> Milieu rural proche d'une ville moyenne		<b>Nom du village le plus proche</b>	-	
		<b>Distance du village (km)</b>	-	

## Population et Mobilité



### Personnes Déplacées Internes

300 Ménages  
1,254 Individus

### Lieu d'origine principal

Lac  
Fouli  
Kaiga-Kindjiria

### Date de déplacement

janv.-15



### Retournés

419 Ménages  
1,751 Individus

### Lieu d'origine principal

Nigeria  
Borno  
Abadam

### Date de déplacement

janv.-15



### Ressortissants de Pays Tiers

- Ménages  
- Individus

### Lieu d'origine principal

-  
-  
-

### Date de déplacement

-



### Populations autochtones

- Ménages - Individus

## Données Démographiques



**34%**  
Enfants de moins de 5 ans



**72%**  
Enfants



**4%**  
Personnes Agées



**43%**  
Femmes



**57%**  
Hommes



### Âge / Sexe

	Femme	Homme	Total
< 2 ans	5%	10%	14%
de 3 à 5 ans	7%	13%	20%
de 6 à 12 ans	12%	15%	27%
de 13 à 17 ans	5%	7%	11%
de 18 à 59 ans	14%	10%	24%
> 60 ans	1%	3%	4%
<b>Total</b>	<b>43%</b>	<b>57%</b>	<b>100%</b>

## Abris



### Abris en paille / tôle

89% Ménages

### Abris en bâche

11% Ménages

### Abris en dur

0% Ménages

### Sans abri

0% Ménages

## Assistance



### Type d'assistance

Vivres  
Articles non alimentaires  
Bâches  
Matériaux/ outils pour construire l'abri  
Matériaux pour lancer des activités économiques  
Santé  
Soutien Psychosocial  
Eau, Hygiène et Assainissement  
Education  
Cash  
Aucune

### Assistance Reçue

Oui  
Oui  
Oui  
Non  
Non  
Oui  
Non  
Oui  
Oui  
Non  
Non


### Type d'acteur

Nations Unies  
Nations Unies  
Nations Unies  
-  
-  
ONG  
-  
ONG  
Nations Unies  
-

### Période



Plus d'un mois  
Plus d'un mois  
Plus d'un mois  
-  
-  
Ponctuelle  
-  
Ponctuelle  
Continue  
-

## Education

	<b>Accès à une école</b>	Oui, tous	<b>Ecole la plus proche</b>	École Dar Nahim
	<i>Si non, pourquoi?</i>	-	<b>Nom du village</b>	Sur le site
		-	<b>Distance</b>	Moins de 10 minutes

## Protection / Sécurité

### Vulnérabilité

	Femmes enceintes	120	Enfants séparés de leurs parents	-
	Femmes allaitantes	140	Mineurs non accompagnés	-
	Personnes souffrant d'un handicap mental	60	Orphelins de père et de mère	30
	Personnes souffrant d'un handicap physique	20	Chefs de famille monoparentale	
	Personnes souffrant d'un handicap sensoriel	10	Femme	50
	Personnes souffrant d'une maladie chronique / grave	40	Homme	40
	Personnes âgées	70	Enfant	-



<b>Sentiment de sécurité</b>	<b>Si non, pourquoi?</b>	
Femmes	Oui	-
Hommes	Oui	-
Enfants	Oui	-



<b>Documents d'identité</b>	<b>Si non, pourquoi?</b>
Non	Manque de moyens financiers (Transport ou inscription trop chers)



<b>Relations avec la communauté hôte</b>	Bonnes
--	--------

## Sécurité Alimentaire



<b>Source principale de nourriture</b>	Achat sur le marché	<b>Accès des PDI au marché</b>	Oui
<b>Accès des PDI aux terres cultivables</b>	Oui, accès aux terres cultivables donné par les autorités / notables	<b>Nom du marché</b>	Marché de Baga-sola
		<b>Distance</b>	Plus de 50 minutes
		<b>Disponibilité des biens de première nécessité</b>	Oui, marché très bien fourni

## Santé



<b>Service Médical</b>		<b>Maladies les plus répandues</b>	<i>Si autre, quelle maladie?</i>
<b>Type de services disponibles</b>	Clinique mobile	Diarrhée	
<b>Localisation des services</b>	Sur le site	Infection de plaie	-
<b>Distance</b>	-	Maux de tête	

## Eau, Assainissement et Hygiène (WASH)



<b>Sources d'eau</b>	<b>Fonctionnels</b>	<b>Non Fonctionnels</b>	<b>Douches</b>	
Puit traditionnel	-	-	<b>Nombre de douches collectives</b>	-
Forage à pompe manuelle	2	-	<b>Type de douches privées</b>	719
Puit amélioré	-	-	<b>Latrines</b>	
Bladder	-	-	<b>Latrines disponibles</b>	Pas de latrines
Eau de surface	-	-	<b>Nombre de latrines collectives</b>	-
Vendeur d'eau	-	-	<b>Nombre de latrines privées</b>	-
Camion-citerne	-	-	<b>Etat de la majorité des latrines</b>	-
Eau du robinet	-	-	<b>Latrines séparées par sexe</b>	-
<b>Eau</b>			<b>Distance latrines / points d'eau</b>	-
<b>Distance</b>	Sur le site		<b>Accès aux points WASH</b>	Oui
<b>Problème lié à la qualité de l'eau</b>	Aucun		<b>Si oui, type de risques</b>	-

## Communication



<b>Réseau téléphonique disponible</b>	Oui	<i>Si oui, quels opérateurs?</i>	Airtel: Oui	Tigo: Oui
---------------------------------------	-----	----------------------------------	-------------	-----------



## Localisation et Caractéristiques du Site

<b>Région</b> Lac	<b>Département</b> Kaya	<b>Sous-Préfecture</b> Baga-Sola	<b>Village / Quartier</b> Baga-sola	
<b>Type de Site</b> Camp / site	<b>Agence de Gestion du Site</b> Aucune	<b>Coordonnées GPS</b>		
		Latitude	13.64070	Longitude
				14.30874
<b>Environnement</b> Milieu rural proche d'une ville moyenne		<b>Nom du village le plus proche</b>		-
		<b>Distance du village (km)</b>		-

## Population et Mobilité



### Personnes Déplacées Internes

- Ménages
- Individus

### Lieu d'origine principal

- 
- 
- 

### Date de déplacement

-



### Retournés

- 250 Ménages
- 1,045 Individus

### Lieu d'origine principal

- Niger
- Diffa
- Diffa

### Date de déplacement

janv.-15



### Ressortissants de Pays Tiers

- Ménages
- Individus

### Lieu d'origine principal

- 
- 
- 

### Date de déplacement

-



### Populations autochtones

- Ménages
- Individus

## Données Démographiques



30%

Enfants de moins de 5 ans



67%

Enfants



4%

Personnes Agées



54%

Femmes



46%

Hommes



### Âge / Sexe

	Femme	Homme	Total
< 2 ans	7%	4%	11%
de 3 à 5 ans	10%	9%	19%
de 6 à 12 ans	15%	15%	30%
de 13 à 17 ans	6%	1%	7%
de 18 à 59 ans	16%	13%	28%
> 60 ans	1%	4%	4%
<b>Total</b>	<b>54%</b>	<b>46%</b>	<b>100%</b>

## Abris



### Abris en paille / tôle

100% Ménages

### Abris en bâche

0% Ménages

### Abris en dur

0% Ménages

### Sans abri

0% Ménages

## Assistance



### Type d'assistance

- Vivres
- Articles non alimentaires
- Bâches
- Matériaux/ outils pour construire l'abri
- Matériaux pour lancer des activités économiques
- Santé
- Soutien Psychosocial
- Eau, Hygiène et Assainissement
- Education
- Cash
- Aucune

### Assistance Reçue

- Oui
- Oui
- Non
- Non
- Non
- Non
- Non
- Non
- Non
- Non
- Non

### Type d'acteur

- Nations Unies
- Nations Unies
- 
- 
- 
- 
- 
- 
- 
- 
- 

### Période

- Moins d'un mois
- Plus d'un mois
- 
- 
- 
- 
- 
- 
- 
- 
-

## Education



**Accès à une école**  
*Si non, pourquoi?*

Oui, tous

-

-

**Ecole la plus proche**

**Nom du village**

**Distance**

École Dar Nahim

Sur le site

10-30 minutes

## Protection / Sécurité

### Vulnérabilité



Femmes enceintes

35

Enfants séparés de leurs parents

-

Femmes allaitantes

50

Mineurs non accompagnés

-

Personnes souffrant d'un handicap mental

4

Orphelins de père et de mère

-

Personnes souffrant d'un handicap physique

2

Chefs de famille monoparentale

Personnes souffrant d'un handicap sensoriel

7

Femme

20

Personnes souffrant d'une maladie chronique / grave

-

Homme

-

Personnes âgées

75

Enfant

-



**Sentiment de sécurité**

**Si non, pourquoi?**

Femmes

Oui

-

Hommes

Oui

-

Enfants

Oui

-



**Documents d'identité**

Non

**Si non, pourquoi?**

Pas de bureau d'émission



**Relations avec la communauté hôte**

Bonnes

## Sécurité Alimentaire



**Source principale de nourriture**

Assistance humanitaire (incluant Cash)

**Accès des PDI au marché**

Oui

**Nom du marché**

Marché de Baga-sola

**Distance**

Plus de 50 minutes

**Accès des PDI aux terres cultivables**

Non, nous n'avons pas accès à la terre cultivable

**Disponibilité des biens de première nécessité**

Moyen

## Santé



**Service Médical**

**Type de services disponibles**

-

**Localisation des services**

-

**Distance**

-

**Maladies les plus répandues**

Fièvre

*Si autre, quelle maladie?*

Paludisme

-

Toux

## Eau, Assainissement et Hygiène (WASH)



**Sources d'eau**

**Fonctionnels**

**Non Fonctionnels**

Puit traditionnel

-

-

Forage à pompe manuelle

-

1

Puit amélioré

-

-

Bladder

-

-

Eau de surface

-

-

Vendeur d'eau

-

-

Camion-citerne

-

-

Eau du robinet

-

-

**Eau**

**Distance**

Sur le site

**Problème lié à la qualité de l'eau**

Aucun

**Douches**

**Nombre de douches collectives**

250

**Type de douches privées**

-

**Latrines**

**Latrines disponibles**

Pas de latrines

**Nombre de latrines collectives**

-

**Nombre de latrines privées**

-

**Etat de la majorité des latrines**

-

**Latrines séparées par sexe**

-

**Distance latrines / points d'eau**

-

**Accès aux points WASH**

Oui

**Si oui, type de risques**

-

-

## Communication



**Réseau téléphonique disponible**

Oui

*Si oui, quels opérateurs?*

Airtel: Oui

Tigo: Oui

## Localisation et Caractéristiques du Site

<b>Région</b> Lac	<b>Département</b> Kaya	<b>Sous-Préfecture</b> Baga-Sola	<b>Village / Quartier</b> Baga-sola	
<b>Type de Site</b> Camp / site	<b>Agence de Gestion du Site</b> Aucune	<b>Coordonnées GPS</b>		
		Latitude	13.63440	Longitude
				14.31985
<b>Environnement</b> Milieu rural proche d'une ville moyenne		<b>Nom du village le plus proche</b>	-	
		<b>Distance du village (km)</b>	-	

## Population et Mobilité



### Personnes Déplacées Internes

220 Ménages  
920 Individus

### Lieu d'origine principal

Lac  
Fouli  
Daboua

### Date de déplacement

oct.-17



### Retournés

225 Ménages  
941 Individus

### Lieu d'origine principal

Nigeria  
Borno  
Maiduguri

### Date de déplacement

juil.-15



### Ressortissants de Pays Tiers

- Ménages  
- Individus

### Lieu d'origine principal

-  
-  
-

### Date de déplacement

-



### Populations autochtones

- Ménages - Individus

## Données Démographiques



**28%**  
Enfants de moins de 5 ans



**72%**  
Enfants



**2%**  
Personnes Agées



**52%**  
Femmes



**48%**  
Hommes



### Âge / Sexe

	Femme	Homme	Total
< 2 ans	5%	5%	10%
de 3 à 5 ans	8%	9%	17%
de 6 à 12 ans	17%	11%	28%
de 13 à 17 ans	8%	9%	17%
de 18 à 59 ans	13%	12%	26%
> 60 ans	0%	2%	2%
<b>Total</b>	<b>52%</b>	<b>48%</b>	<b>100%</b>

## Abris



### Abris en paille / tôle

33% Ménages

### Abris en bâche

67% Ménages

### Abris en dur

0% Ménages

### Sans abri

0% Ménages

## Assistance



### Type d'assistance

Vivres  
Articles non alimentaires  
Bâches  
Matériaux/ outils pour construire l'abri  
Matériaux pour lancer des activités économiques  
Santé  
Soutien Psychosocial  
Eau, Hygiène et Assainissement  
Education  
Cash  
Aucune

### Assistance Reçue

Oui  
Non  
Oui  
Non  
Non  
Non  
Non  
Non  
Non  
Non  
Non

### Type d'acteur

Nations Unies  
-  
Nations Unies  
-  
-  
-  
-  
-  
-

### Période

Moins d'un mois  
-  
Plus d'un mois  
-  
-  
-  
-  
-

## Education

	<b>Accès à une école</b>	Oui, tous	<b>Ecole la plus proche</b>	École Dar Nahim
	<i>Si non, pourquoi?</i>	-	<b>Nom du village</b>	Dar Nahim
		-	<b>Distance</b>	10-30 minutes

## Protection / Sécurité

### Vulnérabilité

	Femmes enceintes	40	Enfants séparés de leurs parents	3
	Femmes allaitantes	70	Mineurs non accompagnés	-
	Personnes souffrant d'un handicap mental	5	Orphelins de père et de mère	-
	Personnes souffrant d'un handicap physique	3	Chefs de famille monoparentale	
	Personnes souffrant d'un handicap sensoriel	4	Femme	3
	Personnes souffrant d'une maladie chronique / grave	3	Homme	1
	Personnes âgées	40	Enfant	-



### Sentiment de sécurité

	<b>Si non, pourquoi?</b>	
Femmes	Oui	-
Hommes	Oui	-
Enfants	Oui	-



### Documents d'identité

Oui	-
-----	---



### Relations avec la communauté hôte

Bonnes

## Sécurité Alimentaire



### Source principale de nourriture

Assistance humanitaire (incluant Cash) / Production de subsistance

### Accès des PDI au marché

Oui

### Nom du marché

Marché de Baga-sola

### Distance

Plus de 50 minutes

### Accès des PDI aux terres cultivables

Oui, accès aux terres cultivables donné par les autorités / notables

### Disponibilité des biens de première nécessité

Oui, marché très bien fourni

## Santé



### Service Médical

<b>Type de services disponibles</b>	Clinique mobile
<b>Localisation des services</b>	Sur le site
<b>Distance</b>	-

### Maladies les plus répandues

Diarrhée	-	<i>Si autre, quelle maladie?</i>
Paludisme	-	
Toux	-	

## Eau, Assainissement et Hygiène (WASH)



### Sources d'eau

	Fonctionnels	Non Fonctionnels
Puit traditionnel	-	-
Forage à pompe manuelle	1	-
Puit amélioré	-	-
Bladder	-	-
Eau de surface	-	-
Vendeur d'eau	-	-
Camion-citerne	-	-
Eau du robinet	-	-

### Eau

<b>Distance</b>	Sur le site
<b>Problème lié à la qualité de l'eau</b>	Aucun

### Douches

<b>Nombre de douches collectives</b>	160
<b>Type de douches privées</b>	-

### Latrines

<b>Latrines disponibles</b>	Pas de latrines
-----------------------------	-----------------

### Nombre de latrines collectives

-

### Nombre de latrines privées

-

### Etat de la majorité des latrines

-

### Latrines séparées par sexe

-

### Distance latrines / points d'eau

-

### Accès aux points WASH

Oui

### Si oui, type de risques

-

## Communication



### Réseau téléphonique disponible

Oui

*Si oui, quels opérateurs?*

Airtel: Oui

Tigo: Oui

## Localisation et Caractéristiques du Site

<b>Région</b> Lac	<b>Département</b> Kaya	<b>Sous-Préfecture</b> Baga-Sola	<b>Village / Quartier</b> Baga-sola	
<b>Type de Site</b> Camp / site	<b>Agence de Gestion du Site</b> Aucune	<b>Coordonnées GPS</b>		
		Latitude	13.63336	Longitude
				14.32384
<b>Environnement</b> Milieu rural proche d'une ville moyenne		<b>Nom du village le plus proche</b>	-	
		<b>Distance du village (km)</b>	-	

## Population et Mobilité



### Personnes Déplacées Internes

644 Ménages  
2,692 Individus

### Lieu d'origine principal

Lac  
Mamdi  
Kangalom

### Date de déplacement

janv.-15



### Retournés

- Ménages  
- Individus

### Lieu d'origine principal

-  
-  
-

### Date de déplacement

-



### Ressortissants de Pays Tiers

- Ménages  
- Individus

### Lieu d'origine principal

-  
-  
-

### Date de déplacement

-



### Populations autochtones

- Ménages  
- Individus

## Données Démographiques



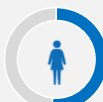
**30%**  
Enfants de moins de 5 ans



**78%**  
Enfants



**2%**  
Personnes Agées



**51%**  
Femmes



**49%**  
Hommes



### Âge / Sexe

	Femme	Homme	Total
< 2 ans	5%	5%	9%
de 3 à 5 ans	11%	9%	20%
de 6 à 12 ans	16%	15%	31%
de 13 à 17 ans	8%	10%	18%
de 18 à 59 ans	12%	8%	20%
> 60 ans	0%	2%	2%
<b>Total</b>	<b>51%</b>	<b>49%</b>	<b>100%</b>

## Abris



### Abris en paille / tôle

100% Ménages

### Abris en bâche

0% Ménages

### Abris en dur

0% Ménages

### Sans abri

0% Ménages

## Assistance



### Type d'assistance

Vivres  
Articles non alimentaires  
Bâches  
Matériaux/ outils pour construire l'abri  
Matériaux pour lancer des activités économiques  
Santé  
Soutien Psychosocial  
Eau, Hygiène et Assainissement  
Education  
Cash  
Aucune

### Assistance Reçue

Oui  
Non  
Non  
Non  
Non  
Oui  
Non  
Oui  
Oui  
Non  
Non

### Type d'acteur

Nations Unies  
-  
-  
-  
-  
ONG  
-  
ONG  
Nations Unies  
-  
-

### Période

Moins d'un mois  
-  
-  
-  
-  
Ponctuelle  
-  
Continue  
Continue  
-  
-

## Education

	<b>Accès à une école</b>	Oui, tous	<b>Ecole la plus proche</b>	École Dar Nahim
	<i>Si non, pourquoi?</i>	-	<b>Nom du village</b>	Dar Nahim 3
		-	<b>Distance</b>	Moins de 10 minutes

## Protection / Sécurité

### Vulnérabilité

	Femmes enceintes	48	Enfants séparés de leurs parents	-
	Femmes allaitantes	265	Mineurs non accompagnés	20
	Personnes souffrant d'un handicap mental	10	Orphelins de père et de mère	30
	Personnes souffrant d'un handicap physique	17	Chefs de famille monoparentale	
	Personnes souffrant d'un handicap sensoriel	27	Femme	60
	Personnes souffrant d'une maladie chronique / grave	80	Homme	30
	Personnes âgées	200	Enfant	-



### Sentiment de sécurité

	<b>Si non, pourquoi?</b>	
Femmes	Oui	-
Hommes	Oui	-
Enfants	Oui	-



### Documents d'identité

Oui	-
-----	---



### Relations avec la communauté hôte

Bonnes

## Sécurité Alimentaire



### Source principale de nourriture

Assistance humanitaire (incluant Cash) / Production de subsistance

### Accès des PDI au marché

Oui

### Nom du marché

Marché de Baga-sola

### Distance

Plus de 50 minutes

### Accès des PDI aux terres cultivables

Oui, c'est la terre de nos ancêtres

### Disponibilité des biens de première nécessité

Moyen

## Santé



### Service Médical

**Type de services disponibles** Clinique mobile

**Localisation des services** Sur le site

**Distance** -

### Maladies les plus répandues

Diarrhée *Si autre, quelle maladie?*

Paludisme -

Maux de tête

## Eau, Assainissement et Hygiène (WASH)



### Sources d'eau

	Fonctionnels	Non Fonctionnels
Puit traditionnel	-	-
Forage à pompe manuelle	3	1
Puit amélioré	-	-
Bladder	-	-
Eau de surface	-	-
Vendeur d'eau	-	-
Camion-citerne	-	-
Eau du robinet	-	-

### Eau

**Distance** Sur le site

**Problème lié à la qualité de l'eau** Aucun

### Douches

**Nombre de douches collectives** -

**Type de douches privées** 644

### Latrines

**Latrines disponibles** Pas de latrines

**Nombre de latrines collectives** -

**Nombre de latrines privées** -

**Etat de la majorité des latrines** -

**Latrines séparées par sexe** -

**Distance latrines / points d'eau** -

**Accès aux points WASH** Oui

**Si oui, type de risques** -

## Communication



### Réseau téléphonique disponible

Oui

*Si oui, quels opérateurs?*

Airtel: Oui

Tigo: Oui

## Localisation et Caractéristiques du Site

<b>Région</b> Lac	<b>Département</b> Kaya	<b>Sous-Préfecture</b> Ngouboua	<b>Village / Quartier</b> Dallaram	
<b>Type de Site</b> Camp / site	<b>Agence de Gestion du Site</b> Aucune	<b>Coordonnées GPS</b>		
		Latitude	13.51805	Longitude
				14.10072
<b>Environnement</b> Milieu rural isolé		<b>Nom du village le plus proche</b> Dallaram		
		<b>Distance du village (km)</b> 1		

## Population et Mobilité



### Personnes Déplacées Internes

78 Ménages  
326 Individus

### Lieu d'origine principal

Lac  
Kaya  
Ngouboua

### Date de déplacement

janv.-15



### Retournés

- Ménages  
- Individus

### Lieu d'origine principal

-  
-  
-

### Date de déplacement

-



### Ressortissants de Pays Tiers

- Ménages  
- Individus

### Lieu d'origine principal

-  
-  
-

### Date de déplacement

-



### Populations autochtones

- Ménages  
- Individus

## Données Démographiques



**33%**  
Enfants de moins de 5 ans



**66%**  
Enfants



**2%**  
Personnes Agées



**53%**  
Femmes



**47%**  
Hommes



### Âge / Sexe

	Femme	Homme	Total
< 2 ans	8%	5%	13%
de 3 à 5 ans	11%	9%	20%
de 6 à 12 ans	10%	11%	20%
de 13 à 17 ans	7%	6%	13%
de 18 à 59 ans	17%	15%	32%
> 60 ans	1%	1%	2%
<b>Total</b>	<b>53%</b>	<b>47%</b>	<b>100%</b>

## Abris



### Abris en paille / tôle

100% Ménages

### Abris en bâche

0% Ménages

### Abris en dur

0% Ménages

### Sans abri

0% Ménages

## Assistance



### Type d'assistance

Vivres  
Articles non alimentaires  
Bâches  
Matériaux/ outils pour construire l'abri  
Matériaux pour lancer des activités économiques  
Santé  
Soutien Psychosocial  
Eau, Hygiène et Assainissement  
Education  
Cash  
Aucune

### Assistance Reçue

Oui  
Oui  
Non  
Non  
Non  
Non  
Non  
Non  
Non  
Non  
Non

### Type d'acteur

Nations Unies  
ONG  
-  
-  
-  
-  
-  
-  
-

### Période

Plus d'un mois  
Plus d'un mois  
-  
-  
-  
-  
-  
-  
-

## Education



**Accès à une école**  
*Si non, pourquoi?*

Non, aucun

Manque de moyens financiers (Transport ou inscrit

-

**Ecole la plus proche**

-

**Nom du village**

-

**Distance**

-

## Protection / Sécurité

### Vulnérabilité



Femmes enceintes

8

Enfants séparés de leurs parents

-



Femmes allaitantes

25

Mineurs non accompagnés

-

Personnes souffrant d'un handicap mental

-

Orphelins de père et de mère

-

Personnes souffrant d'un handicap physique

1

Chefs de famille monoparentale

Personnes souffrant d'un handicap sensoriel

2

Femme

10

Personnes souffrant d'une maladie chronique / grave

-

Homme

3

Personnes âgées

15

Enfant

-



**Sentiment de sécurité**

**Si non, pourquoi?**

Femmes

Oui

-

Hommes

Oui

-

Enfants

Oui

-



**Documents d'identité**

**Si non, pourquoi?**

Oui

-



**Relations avec la communauté hôte**

Bonnes

## Sécurité Alimentaire



**Source principale de nourriture**

Achat sur le marché / Production de subsistance

**Accès des PDI au marché**

Oui

**Nom du marché**

Marché de Ngouboua

**Distance**

Plus de 50 minutes

**Accès des PDI aux terres cultivables**

Oui, accès aux terres cultivables donné par les autorités / notables

**Disponibilité des biens de première nécessité**

Oui, marché très bien fourni

## Santé



**Service Médical**

**Type de services disponibles**

-

**Localisation des services**

-

**Distance**

-

**Maladies les plus répandues**

*Si autre, quelle maladie?*

Paludisme

Problème de tension

-

## Eau, Assainissement et Hygiène (WASH)



**Sources d'eau**

**Fonctionnels**

**Non Fonctionnels**

Puit traditionnel

-

-

Forage à pompe manuelle

1

1

Puit amélioré

-

-

Bladder

-

-

Eau de surface

1

-

Vendeur d'eau

-

-

Camion-citerne

-

-

Eau du robinet

-

-

**Eau**

**Distance**

10-30 minutes

**Problème lié à la qualité de l'eau**

Non potable

**Douches**

**Nombre de douches collectives**

-

**Type de douches privées**

78

**Latrines**

**Latrines disponibles**

Pas de latrines

**Nombre de latrines collectives**

-

**Nombre de latrines privées**

-

**Etat de la majorité des latrines**

-

**Latrines séparées par sexe**

-

**Distance latrines / points d'eau**

-

**Accès aux points WASH**

Oui

**Si oui, type de risques**

-

-

## Communication



**Réseau téléphonique disponible**

Oui

*Si oui, quels opérateurs?*

Airtel: Oui

Tigo: Oui



## Localisation et Caractéristiques du Site

<b>Région</b> Lac	<b>Département</b> Kaya	<b>Sous-Préfecture</b> Baga-Sola	<b>Village / Quartier</b> Baga-sola	
<b>Type de Site</b> Camp / site	<b>Agence de Gestion du Site</b> Aucune	<b>Coordonnées GPS</b>		
		Latitude	13.43321	Longitude
				14.43173
<b>Environnement</b> Milieu rural proche d'une ville moyenne		<b>Nom du village le plus proche</b>		-
		<b>Distance du village (km)</b>		-

## Population et Mobilité



### Personnes Déplacées Internes

65 Ménages  
272 Individus

### Lieu d'origine principal

Lac  
Fouli  
Kaiga-Kindjiria

### Date de déplacement

janv.-15



### Retournés

- Ménages  
- Individus

### Lieu d'origine principal

-  
-  
-

### Date de déplacement

-



### Ressortissants de Pays Tiers

- Ménages  
- Individus

### Lieu d'origine principal

-  
-  
-

### Date de déplacement

-



### Populations autochtones

- Ménages  
- Individus

## Données Démographiques



**39%**  
Enfants de moins de 5 ans



**73%**  
Enfants



**2%**  
Personnes Agées



**51%**  
Femmes



**49%**  
Hommes



### Âge / Sexe

	Femme	Homme	Total
< 2 ans	8%	8%	16%
de 3 à 5 ans	11%	12%	23%
de 6 à 12 ans	10%	10%	20%
de 13 à 17 ans	5%	8%	14%
de 18 à 59 ans	15%	10%	25%
> 60 ans	1%	1%	2%
<b>Total</b>	<b>51%</b>	<b>49%</b>	<b>100%</b>

## Abris



### Abris en paille / tôle

100% Ménages

### Abris en bâche

0% Ménages

### Abris en dur

0% Ménages

### Sans abri

0% Ménages

## Assistance



### Type d'assistance

Vivres  
Articles non alimentaires  
Bâches  
Matériaux/ outils pour construire l'abri  
Matériaux pour lancer des activités économiques  
Santé  
Soutien Psychosocial  
Eau, Hygiène et Assainissement  
Education  
Cash  
Aucune

### Assistance Reçue

Non  
Non  
Non  
Non  
Non  
Non  
Non  
Non  
Non  
Non  
Oui

### Type d'acteur

-  
-  
-  
-  
-  
-  
-  
-  
-  
-

### Période

-  
-  
-  
-  
-  
-  
-  
-  
-  
-

## Education



**Accès à une école**  
*Si non, pourquoi?*

Non, aucun  
Pas d'école  
-

**Ecole la plus proche**  
**Nom du village**  
**Distance**

-  
-  
-

## Protection / Sécurité

### Vulnérabilité



Femmes enceintes  
Femmes allaitantes

20  
50

Enfants séparés de leurs parents  
Mineurs non accompagnés  
Orphelins de père et de mère  
Chefs de famille monoparentale

-  
-  
-

Personnes souffrant d'un handicap mental 4  
Personnes souffrant d'un handicap physique -  
Personnes souffrant d'un handicap sensoriel 10  
Personnes souffrant d'une maladie chronique / grave 2  
Personnes âgées 8

-  
-

Femme  
Homme  
Enfant

3  
4  
-



### Sentiment de sécurité

### Si non, pourquoi?

Femmes Oui -  
Hommes Oui -  
Enfants Oui -



### Documents d'identité

### Si non, pourquoi?

Oui -



### Relations avec la communauté hôte

Bonnes

## Sécurité Alimentaire



**Source principale de nourriture**  
Achat sur le marché

**Accès des PDI au marché** Oui

**Nom du marché** Marché de Blarigui

**Distance** Plus de 50 minutes

**Disponibilité des biens de première nécessité** Oui, marché très bien fourni

### Accès des PDI aux terres cultivables

Non, nous n'avons pas accès à la terre cultivable

## Santé



### Service Médical

**Type de services disponibles** -

**Localisation des services** -

**Distance** -

### Maladies les plus répandues

*Si autre, quelle maladie?*

Paludisme

Maux de tête

Maux de ventre

-

## Eau, Assainissement et Hygiène (WASH)



### Sources d'eau

#### Fonctionnels

#### Non Fonctionnels

Puit traditionnel -  
Forage à pompe manuelle -  
Puit amélioré -  
Bladder -  
Eau de surface -  
Vendeur d'eau -  
Camion-citerne -  
Eau du robinet -

### Douches

**Nombre de douches collectives** -

**Type de douches privées** 65

### Latrines

**Latrines disponibles** Pas de latrines

**Nombre de latrines collectives** -

**Nombre de latrines privées** -

**Etat de la majorité des latrines** -

**Latrines séparées par sexe** -

**Distance latrines / points d'eau** -

### Eau

**Distance** Sur le site

**Problème lié à la qualité de l'eau** Non potable

**Accès aux points WASH** Oui

**Si oui, type de risques** -

-

## Communication



### Réseau téléphonique disponible

Oui

*Si oui, quels opérateurs?*

Airtel: Oui

Tigo: Oui

## Localisation et Caractéristiques du Site

<b>Région</b> Lac	<b>Département</b> Kaya	<b>Sous-Préfecture</b> Ngouboua	<b>Village / Quartier</b> Fourkoulom	
<b>Type de Site</b> Familles d'Accueil	<b>Agence de Gestion du Site</b> Aucune	<b>Coordonnées GPS</b>		
		Latitude	13.60263	Longitude
				14.13499
<b>Environnement</b> Milieu rural isolé		<b>Nom du village le plus proche</b> Ngouboua		
		<b>Distance du village (km)</b> 20		

## Population et Mobilité



### Personnes Déplacées Internes

1,424 Ménages  
5,256 Individus

### Lieu d'origine principal

Lac  
Kaya  
Ngouboua

### Date de déplacement

janv.-15



### Retournés

- Ménages  
- Individus

### Lieu d'origine principal

-  
-  
-

### Date de déplacement

-



### Ressortissants de Pays Tiers

- Ménages  
- Individus

### Lieu d'origine principal

-  
-  
-

### Date de déplacement

-



**Populations autochtones** 150 Ménages 627 Individus

## Données Démographiques



**44%**  
Enfants de moins de 5 ans



**69%**  
Enfants



**1%**  
Personnes Agées



**58%**  
Femmes



**42%**  
Hommes



### Âge / Sexe

	Femme	Homme	Total
< 2 ans	10%	5%	14%
de 3 à 5 ans	17%	13%	30%
de 6 à 12 ans	16%	9%	25%
de 13 à 17 ans	0%	0%	0%
de 18 à 59 ans	15%	15%	30%
> 60 ans	0%	1%	1%
<b>Total</b>	<b>58%</b>	<b>42%</b>	<b>100%</b>

## Abris



**Abris en paille / tôle**  
100% Ménages

**Abris en bâche**  
0% Ménages

**Abris en dur**  
0% Ménages

**Sans abri**  
0% Ménages

## Assistance



### Type d'assistance

Vivres  
Articles non alimentaires  
Bâches  
Matériaux/ outils pour construire l'abri  
Matériaux pour lancer des activités économiques  
Santé  
Soutien Psychosocial  
Eau, Hygiène et Assainissement  
Education  
Cash  
Aucune

### Assistance Reçue

Oui  
Non  
Non  
Non  
Non  
Oui  
Non  
Oui  
Oui  
Non  
Non

### Type d'acteur

Nations Unies  
-  
-  
-  
-  
ONG  
-  
ONG  
ONG  
-  
-

### Période

Moins d'un mois  
-  
-  
-  
-  
Ponctuelle  
-  
Continue  
Continue  
-  
-

## Education



**Accès à une école**  
*Si non, pourquoi?*

Oui, tous

-

-

**Ecole la plus proche**

**Nom du village**

**Distance**

École de Fourkoulom

Fourkoulom

Moins de 10 minutes

## Protection / Sécurité

### Vulnérabilité



Femmes enceintes

250

Enfants séparés de leurs parents

-



Femmes allaitantes

380

Mineurs non accompagnés

-

Personnes souffrant d'un handicap mental

25

Orphelins de père et de mère

24

Personnes souffrant d'un handicap physique

26

Chefs de famille monoparentale

Personnes souffrant d'un handicap sensoriel

60

Femme

40

Personnes souffrant d'une maladie chronique / grave

44

Homme

27

Personnes âgées

100

Enfant

-



**Sentiment de sécurité**

**Si non, pourquoi?**

Femmes

Oui

-

Hommes

Oui

-

Enfants

Oui

-



**Documents d'identité**

Oui

**Si non, pourquoi?**

-



**Relations avec la communauté hôte**

Bonnes

## Sécurité Alimentaire



**Source principale de nourriture**

Assistance humanitaire (incluant Cash) / Production de subsistance

**Accès des PDI au marché**

Oui

**Nom du marché**

Marché de Fourkoulom

**Distance**

Moins de 15 minutes

**Accès des PDI aux terres cultivables**

Oui, c'est la terre de nos ancêtres

**Disponibilité des biens de première nécessité**

Moyen

## Santé



**Service Médical**

**Type de services disponibles**

Clinique mobile

**Localisation des services**

Sur le site

**Distance**

-

**Maladies les plus répandues**

Diarrhée

*Si autre, quelle maladie?*

Paludisme

-

Maux de tête

## Eau, Assainissement et Hygiène (WASH)



**Sources d'eau**

**Fonctionnels**

**Non Fonctionnels**

Puit traditionnel

-

-

Forage à pompe manuelle

5

2

Puit amélioré

-

-

Bladder

-

-

Eau de surface

-

-

Vendeur d'eau

-

-

Camion-citerne

-

-

Eau du robinet

-

-

**Eau**

**Distance**

Sur le site

**Problème lié à la qualité de l'eau**

Aucun

**Douches**

**Nombre de douches collectives**

-

**Type de douches privées**

1424

**Latrines**

**Latrines disponibles**

Latrines collectives

**Nombre de latrines collectives**

42

**Nombre de latrines privées**

-

**Etat de la majorité des latrines**

Mauvais état

**Latrines séparées par sexe**

Non

**Distance latrines / points d'eau**

Plus de 50 mètres

**Accès aux points WASH**

Oui

**Si oui, type de risques**

-

-

## Communication



**Réseau téléphonique disponible**

Oui

*Si oui, quels opérateurs?*

Airtel: Oui

Tigo: Oui

## Localisation et Caractéristiques du Site

<b>Région</b> Lac	<b>Département</b> Kaya	<b>Sous-Préfecture</b> Ngouboua	<b>Village / Quartier</b> Hougoua Kangara	
<b>Type de Site</b> Camp / site	<b>Agence de Gestion du Site</b> Aucune	<b>Coordonnées GPS</b>		
		Latitude	13.55014	Longitude 13.98199
<b>Environnement</b> Milieu rural proche d'une ville moyenne		<b>Nom du village le plus proche</b>	-	
		<b>Distance du village (km)</b>	-	

## Population et Mobilité



### Personnes Déplacées Internes

85 Ménages  
425 Individus

### Lieu d'origine principal

Lac  
Kaya  
Ngouboua

### Date de déplacement

janv.-15



### Retournés

40 Ménages  
200 Individus

### Lieu d'origine principal

Niger  
Diffa  
Diffa

### Date de déplacement

janv.-15



### Ressortissants de Pays Tiers

- Ménages  
- Individus

### Lieu d'origine principal

-  
-  
-

### Date de déplacement

-



### Populations autochtones

- Ménages - Individus

## Données Démographiques



### #DIV/0!

Enfants de moins de 5 ans



### #DIV/0!

Femmes

### Âge / Sexe

< 2 ans

de 3 à 5 ans

de 6 à 12 ans

de 13 à 17 ans

de 18 à 59 ans

> 60 ans

Total

### Femme Homme Total

#DIV/0! #DIV/0! #DIV/0!

#DIV/0! #DIV/0! #DIV/0!

#DIV/0! #DIV/0! #DIV/0!

#DIV/0! #DIV/0! #DIV/0!

#DIV/0! #DIV/0! #DIV/0!

#DIV/0! #DIV/0! #DIV/0!

#DIV/0! #DIV/0! #####



### #DIV/0!

Enfants



### #DIV/0!

Hommes



### #DIV/0!

Personnes Agées

## Abris



### Abris en paille / tôle

74% Ménages

### Abris en bâche

26% Ménages

### Abris en dur

0% Ménages

### Sans abri

0% Ménages

## Assistance



### Type d'assistance

Vivres  
Articles non alimentaires  
Bâches  
Matériaux/ outils pour construire l'abri  
Matériaux pour lancer des activités économiques  
Santé  
Soutien Psychosocial  
Eau, Hygiène et Assainissement  
Education  
Cash  
Aucune

### Assistance Reçue

Non  
Non  
Non  
Non  
Non  
Non  
Non  
Non  
Non  
Non  
Oui

### Type d'acteur

-  
-  
-  
-  
-  
-  
-  
-  
-  
-

### Période

-  
-  
-  
-  
-  
-  
-  
-  
-  
-

## Education



**Accès à une école**  
*Si non, pourquoi?*

Non, aucun  
Pas d'école  
-

**Ecole la plus proche**  
**Nom du village**  
**Distance**

-  
-  
-

## Protection / Sécurité

### Vulnérabilité



Femmes enceintes

25

Enfants séparés de leurs parents

-



Femmes allaitantes

36

Mineurs non accompagnés

-

Personnes souffrant d'un handicap mental

3

Orphelins de père et de mère

10

Personnes souffrant d'un handicap physique

3

Chefs de famille monoparentale

Personnes souffrant d'un handicap sensoriel

3

Femme

3

Personnes souffrant d'une maladie chronique / grave

-

Homme

4

Personnes âgées

16

Enfant

-



### Sentiment de sécurité

**Si non, pourquoi?**

Femmes

Oui

-



### Documents d'identité

**Si non, pourquoi?**

Hommes

Oui

-

Oui

-

Enfants

Oui

-



**Relations avec la communauté hôte**

Bonnes

## Sécurité Alimentaire



### Source principale de nourriture

Achat sur le marché / Production de subsistance

**Accès des PDI au marché**

Oui

**Nom du marché**

Marché de Ngouboua

**Distance**

Moins de 15 minutes

### Accès des PDI aux terres cultivables

Oui, accès aux terres cultivables donné par les autorités / notables

**Disponibilité des biens de première nécessité**

Moyen

## Santé



### Service Médical

**Type de services disponibles**

-

**Localisation des services**

-

**Distance**

-

### Maladies les plus répandues

Diarrhée

*Si autre, quelle maladie?*

Fièvre

-

Paludisme

## Eau, Assainissement et Hygiène (WASH)



### Sources d'eau

**Fonctionnels**

**Non Fonctionnels**

Puit traditionnel

-

-

Forage à pompe manuelle

-

-

Puit amélioré

-

-

Bladder

-

-

Eau de surface

1

-

Vendeur d'eau

-

-

Camion-citerne

-

-

Eau du robinet

-

-

### Eau

**Distance**

Plus de 30 minutes

**Problème lié à la qualité de l'eau**

Eau trouble / Goût / Non potable

### Douches

**Nombre de douches collectives**

-

**Type de douches privées**

-

### Latrines

**Latrines disponibles**

Pas de latrines

**Nombre de latrines collectives**

-

**Nombre de latrines privées**

-

**Etat de la majorité des latrines**

-

**Latrines séparées par sexe**

-

**Distance latrines / points d'eau**

-

**Accès aux points WASH**

Oui

**Si oui, type de risques**

-

-

## Communication



**Réseau téléphonique disponible**

Oui

*Si oui, quels opérateurs?*

Airtel: Oui

Tigo: Oui

## Localisation et Caractéristiques du Site

<b>Région</b> Lac	<b>Département</b> Kaya	<b>Sous-Préfecture</b> Baga-Sola	<b>Village / Quartier</b> Baga-sola	
<b>Type de Site</b> Camp / site	<b>Agence de Gestion du Site</b> Aucune	<b>Coordonnées GPS</b>		
		Latitude	13.52991	Longitude
				14.33343
<b>Environnement</b> Milieu rural proche d'une ville moyenne		<b>Nom du village le plus proche</b>	-	
		<b>Distance du village (km)</b>	-	

## Population et Mobilité



### Personnes Déplacées Internes

957 Ménages  
4,000 Individus

### Lieu d'origine principal

Lac  
Kaya  
Baga-Sola

### Date de déplacement

janv.-14



### Retournés

- Ménages  
- Individus

### Lieu d'origine principal

-  
-  
-

### Date de déplacement

-



### Ressortissants de Pays Tiers

- Ménages  
- Individus

### Lieu d'origine principal

-  
-  
-

### Date de déplacement

-



### Populations autochtones

- Ménages  
- Individus

## Données Démographiques



**33%**  
Enfants de moins de 5 ans



**65%**  
Enfants



**4%**  
Personnes Agées



**48%**  
Femmes



**52%**  
Hommes



### Âge / Sexe

	Femme	Homme	Total
< 2 ans	6%	4%	10%
de 3 à 5 ans	11%	13%	24%
de 6 à 12 ans	9%	13%	21%
de 13 à 17 ans	6%	5%	11%
de 18 à 59 ans	16%	15%	31%
> 60 ans	0%	4%	4%
<b>Total</b>	<b>48%</b>	<b>52%</b>	<b>100%</b>

## Abris



### Abris en paille / tôle

98% Ménages

### Abris en bâche

3% Ménages

### Abris en dur

0% Ménages

### Sans abri

0% Ménages

## Assistance



### Type d'assistance

Vivres  
Articles non alimentaires  
Bâches  
Matériaux/ outils pour construire l'abri  
Matériaux pour lancer des activités économiques  
Santé  
Soutien Psychosocial  
Eau, Hygiène et Assainissement  
Education  
Cash  
Aucune

### Assistance Reçue

Oui  
Non  
Oui  
Non  
Non  
Oui  
Non  
Non  
Non  
Oui  
Non

### Type d'acteur

Nations Unies  
-  
ONG  
-  
-  
ONG  
-  
-  
-  
Nations Unies

### Période

Plus d'un mois  
-  
Plus d'un mois  
-  
-  
Continue  
-  
-  
-  
Continue

**Education**

	<b>Accès à une école</b>	Oui, tous	<b>Ecole la plus proche</b>	École de Baga-sola
	<i>Si non, pourquoi?</i>	-	<b>Nom du village</b>	Baga-sola
		-	<b>Distance</b>	30 minutes – 1 heure

**Protection / Sécurité**

**Vulnérabilité**

	Femmes enceintes	400	Enfants séparés de leurs parents	-
	Femmes allaitantes	300	Mineurs non accompagnés	10
	Personnes souffrant d'un handicap mental	50	Orphelins de père et de mère	20
	Personnes souffrant d'un handicap physique	10	Chefs de famille monoparentale	
	Personnes souffrant d'un handicap sensoriel	10	Femme	50
	Personnes souffrant d'une maladie chronique / grave	30	Homme	60
	Personnes âgées	90	Enfant	50



<b>Sentiment de sécurité</b>	<b>Si non, pourquoi?</b>	
Femmes	Oui	-
Hommes	Oui	-
Enfants	Oui	-



<b>Documents d'identité</b>	<b>Si non, pourquoi?</b>
Oui	-



<b>Relations avec la communauté hôte</b>	Bonnes
--	--------

**Sécurité Alimentaire**



<b>Source principale de nourriture</b>	Achat sur le marché	<b>Accès des PDI au marché</b>	Oui
<b>Accès des PDI aux terres cultivables</b>	Oui, accès aux terres cultivables donné par les autorités / notables	<b>Nom du marché</b>	Marché de Baga-sola
		<b>Distance</b>	30 - 50 minutes
		<b>Disponibilité des biens de première nécessité</b>	Oui, marché très bien fourni

**Santé**



<b>Service Médical</b>		<b>Maladies les plus répandues</b>	<i>Si autre, quelle maladie?</i>
<b>Type de services disponibles</b>	Centre de santé	Paludisme	
<b>Localisation des services</b>	Sur le site	Toux	-
<b>Distance</b>	-	Maux de ventre	

**Eau, Assainissement et Hygiène (WASH)**



<b>Sources d'eau</b>	<b>Fonctionnels</b>	<b>Non Fonctionnels</b>	<b>Douches</b>	
Puit traditionnel	-	-	<b>Nombre de douches collectives</b>	4,000
Forage à pompe manuelle	3	3	<b>Type de douches privées</b>	-
Puit amélioré	-	-	<b>Latrines</b>	
Bladder	-	-	<b>Latrines disponibles</b>	Pas de latrines
Eau de surface	-	-	<b>Nombre de latrines collectives</b>	-
Vendeur d'eau	-	-	<b>Nombre de latrines privées</b>	-
Camion-citerne	-	-	<b>Etat de la majorité des latrines</b>	-
Eau du robinet	-	-	<b>Latrines séparées par sexe</b>	-
<b>Eau</b>			<b>Distance latrines / points d'eau</b>	-
<b>Distance</b>	Sur le site		<b>Accès aux points WASH</b>	Oui
<b>Problème lié à la qualité de l'eau</b>	Goût		<b>Si oui, type de risques</b>	-

**Communication**



<b>Réseau téléphonique disponible</b>	Oui	<i>Si oui, quels opérateurs?</i>	Airtel: Oui	Tigo: Oui
---------------------------------------	-----	----------------------------------	-------------	-----------



## Localisation et Caractéristiques du Site

<b>Région</b> Lac	<b>Département</b> Kaya	<b>Sous-Préfecture</b> Ngouboua	<b>Village / Quartier</b> Fadjikal	
<b>Type de Site</b> Familles d'Accueil	<b>Agence de Gestion du Site</b> Aucune	<b>Coordonnées GPS</b>		
		Latitude	13.47030	Longitude
				14.06624
<b>Environnement</b> Milieu rural isolé		<b>Nom du village le plus proche</b>	Fadjikal	
		<b>Distance du village (km)</b>	2	

## Population et Mobilité



### Personnes Déplacées Internes

- Ménages
- Individus

### Lieu d'origine principal

- 
- 
- 

### Date de déplacement

-



### Retournés

- 150 Ménages
- 627 Individus

### Lieu d'origine principal

- Nigeria
- Borno
- Kukawa

### Date de déplacement

janv.-15



### Ressortissants de Pays Tiers

- Ménages
- Individus

### Lieu d'origine principal

- 
- 
- 

### Date de déplacement

-



**Populations autochtones** 22 Ménages 92 Individus

## Données Démographiques



**41%**  
Enfants de moins de 5 ans



**68%**  
Enfants



**3%**  
Personnes Agées



**49%**  
Femmes



**51%**  
Hommes



Âge / Sexe	Femme	Homme	Total
< 2 ans	7%	9%	16%
de 3 à 5 ans	13%	12%	25%
de 6 à 12 ans	9%	12%	20%
de 13 à 17 ans	3%	4%	7%
de 18 à 59 ans	17%	12%	29%
> 60 ans	1%	2%	3%
<b>Total</b>	<b>49%</b>	<b>51%</b>	<b>100%</b>

## Abris



**Abris en paille / tôle**  
100% Ménages

**Abris en bâche**  
0% Ménages

**Abris en dur**  
0% Ménages

**Sans abri**  
0% Ménages

## Assistance



### Type d'assistance

- Vivres
- Articles non alimentaires
- Bâches
- Matériaux/ outils pour construire l'abri
- Matériaux pour lancer des activités économiques
- Santé
- Soutien Psychosocial
- Eau, Hygiène et Assainissement
- Education
- Cash
- Aucune

### Assistance Reçue

- Oui
- Oui
- Non
- Non
- Oui
- Non
- Non
- Non
- Non
- Non
- Non

### Type d'acteur

- Nations Unies
- ONG
- 
- 
- Nations Unies
- 
- 
- 
- 
- 
- 

### Période

- Plus d'un mois
- Plus d'un mois
- 
- 
- Plus d'un mois
- 
- 
- 
- 
- 
-

## Education



**Accès à une école**  
*Si non, pourquoi?*

Oui, en partie  
Manque de personnel enseignant  
-

**Ecole la plus proche**  
**Nom du village**  
**Distance**

École de Kangalia  
Kangalia  
Moins de 10 minutes

## Protection / Sécurité

### Vulnérabilité



Femmes enceintes	21	Enfants séparés de leurs parents	-
Femmes allaitantes	24	Mineurs non accompagnés	-
Personnes souffrant d'un handicap mental	2	Orphelins de père et de mère	2
Personnes souffrant d'un handicap physique	3	Chefs de famille monoparentale	
Personnes souffrant d'un handicap sensoriel	4	Femme	20
Personnes souffrant d'une maladie chronique / grave	5	Homme	3
Personnes âgées	15	Enfant	-



### Sentiment de sécurité

	Oui	Si non, pourquoi?
Femmes	Oui	-
Hommes	Oui	-
Enfants	Oui	-



### Documents d'identité

Oui -



### Relations avec la communauté hôte

Bonnes

## Sécurité Alimentaire



### Source principale de nourriture

Achat sur le marché / Production de subsistance

### Accès des PDI au marché

Oui

### Nom du marché

Marché de Ngouboua

### Distance

Plus de 50 minutes

### Accès des PDI aux terres cultivables

Oui, accès aux terres cultivables donné par les autorités / notables

### Disponibilité des biens de première nécessité

Oui, marché très bien fourni

## Santé



### Service Médical

Type de services disponibles

-

Localisation des services

-

Distance

-

### Maladies les plus répandues

Paludisme

Maux de tête

Maux de ventre

*Si autre, quelle maladie?*

-

## Eau, Assainissement et Hygiène (WASH)



### Sources d'eau

	Fonctionnels	Non Fonctionnels
Puit traditionnel	-	-
Forage à pompe manuelle	3	-
Puit amélioré	-	-
Bladder	-	-
Eau de surface	-	-
Vendeur d'eau	-	-
Camion-citerne	-	-
Eau du robinet	-	-

### Eau

Distance Sur le site  
Problème lié à la qualité de l'eau Non potable

### Douches

Nombre de douches collectives -  
Type de douches privées 242

### Latrines

Latrines disponibles Latrines collectives

Nombre de latrines collectives 6

Nombre de latrines privées -

Etat de la majorité des latrines Opérationnelle

Latrines séparées par sexe Oui, toutes

Distance latrines / points d'eau 10 – 50 mètres

Accès aux points WASH Oui

Si oui, type de risques -

## Communication



### Réseau téléphonique disponible

Oui

*Si oui, quels opérateurs?*

Airtel: Oui

Tigo: Oui

## Localisation et Caractéristiques du Site

<b>Région</b> Lac	<b>Département</b> Kaya	<b>Sous-Préfecture</b> Ngouboua	<b>Village / Quartier</b> Kapirom 2	
<b>Type de Site</b> Camp / site	<b>Agence de Gestion du Site</b> Aucune	<b>Coordonnées GPS</b>		
		Latitude	13.47160	Longitude
				14.05756
<b>Environnement</b> Milieu rural isolé		<b>Nom du village le plus proche</b>	Ngouboua	
		<b>Distance du village (km)</b>	8	

## Population et Mobilité



### Personnes Déplacées Internes

90 Ménages  
376 Individus

### Lieu d'origine principal

Lac  
Kaya  
Ngouboua

### Date de déplacement

mars-16



### Retournés

6 Ménages  
26 Individus

### Lieu d'origine principal

Nigeria  
Borno  
Kukawa

### Date de déplacement

mars-16



### Ressortissants de Pays Tiers

- Ménages  
- Individus

### Lieu d'origine principal

-  
-  
-

### Date de déplacement

-



### Populations autochtones

- Ménages - Individus

## Données Démographiques



**29%**  
Enfants de moins de 5 ans



**59%**  
Enfants



**4%**  
Personnes Agées



**50%**  
Femmes



**50%**  
Hommes



### Âge / Sexe

Âge / Sexe	Femme	Homme	Total
< 2 ans	7%	3%	10%
de 3 à 5 ans	8%	11%	19%
de 6 à 12 ans	10%	6%	16%
de 13 à 17 ans	6%	8%	14%
de 18 à 59 ans	19%	19%	38%
> 60 ans	0%	4%	4%
<b>Total</b>	<b>50%</b>	<b>50%</b>	<b>100%</b>

## Abris



### Abris en paille / tôle

100% Ménages

### Abris en bâche

0% Ménages

### Abris en dur

0% Ménages

### Sans abri

0% Ménages

## Assistance



### Type d'assistance

Vivres  
Articles non alimentaires  
Bâches  
Matériaux/ outils pour construire l'abri  
Matériaux pour lancer des activités économiques  
Santé  
Soutien Psychosocial  
Eau, Hygiène et Assainissement  
Education  
Cash  
Aucune

### Assistance Reçue

Non  
Oui  
Non  
Non  
Oui  
Non  
Non  
Non  
Non  
Non  
Non


### Type d'acteur

-  
ONG  
-  
-  
ONG  
-  
-  
-  
-  
-

### Période



-  
Plus d'un mois  
-  
-  
Plus d'un mois  
-  
-  
-  
-  
-

## Education

	<b>Accès à une école</b>	Oui, en partie	<b>Ecole la plus proche</b>	École de Ngouboua
	<i>Si non, pourquoi?</i>	École trop loin	<b>Nom du village</b>	Ngouboua
		-	<b>Distance</b>	1h- 1h30

## Protection / Sécurité

### Vulnérabilité

	Femmes enceintes	10	Enfants séparés de leurs parents	-
	Femmes allaitantes	20	Mineurs non accompagnés	-
	Personnes souffrant d'un handicap mental	1	Orphelins de père et de mère	2
	Personnes souffrant d'un handicap physique	2	Chefs de famille monoparentale	
	Personnes souffrant d'un handicap sensoriel	1	Femme	3
	Personnes souffrant d'une maladie chronique / grave	-	Homme	-
	Personnes âgées	15	Enfant	-



### Sentiment de sécurité

	<b>Si non, pourquoi?</b>	
Femmes	Oui	-
Hommes	Oui	-
Enfants	Oui	-



### Documents d'identité

Oui	-
-----	---



### Relations avec la communauté hôte

Bonnes

## Sécurité Alimentaire



### Source principale de nourriture

Achat sur le marché

### Accès des PDI au marché

Oui

### Nom du marché

Marché de Ngouboua

### Distance

Plus de 50 minutes

### Accès des PDI aux terres cultivables

Oui, c'est la terre de nos ancêtres

### Disponibilité des biens de première nécessité

Moyen

## Santé



### Service Médical

Type de services disponibles

-

Localisation des services

-

Distance

-

### Maladies les plus répandues

Maladie de la peau

Paludisme

Toux

*Si autre, quelle maladie?*

-

## Eau, Assainissement et Hygiène (WASH)



### Sources d'eau

	Fonctionnels	Non Fonctionnels
Puit traditionnel	-	-
Forage à pompe manuelle	-	-
Puit amélioré	1	-
Bladder	-	-
Eau de surface	-	-
Vendeur d'eau	-	-
Camion-citerne	-	-
Eau du robinet	-	-

### Eau

Distance

Sur le site

Problème lié à la qualité de l'eau

Goût / Non potable

### Douches

Nombre de douches collectives

80

Type de douches privées

-

### Latrines

Latrines disponibles

Latrines collectives

Nombre de latrines collectives

6

Nombre de latrines privées

-

Etat de la majorité des latrines

Opérationnelle

Latrines séparées par sexe

Non

Distance latrines / points d'eau

Plus de 50 mètres

Accès aux points WASH

Oui

Si oui, type de risques

-

-

## Communication



### Réseau téléphonique disponible

Oui

*Si oui, quels opérateurs?*

Airtel: Oui

Tigo: Oui

# Kaya 1

## Localisation et Caractéristiques du Site

<b>Région</b> Lac	<b>Département</b> Kaya	<b>Sous-Préfecture</b> Ngouboua	<b>Village / Quartier</b> Kaya 1	
<b>Type de Site</b> Camp / site	<b>Agence de Gestion du Site</b> Aucune	<b>Coordonnées GPS</b>		
		Latitude	13.58767	Longitude
				14.01148
<b>Environnement</b> Milieu rural proche d'une ville moyenne		<b>Nom du village le plus proche</b>		-
		<b>Distance du village (km)</b>		-

## Population et Mobilité



### Personnes Déplacées Internes

300 Ménages  
1,254 Individus

### Lieu d'origine principal

Lac  
Kaya  
Ngouboua

### Date de déplacement

mars-16



### Retournés

- Ménages  
- Individus

### Lieu d'origine principal

-  
-  
-

### Date de déplacement

-



### Ressortissants de Pays Tiers

- Ménages  
- Individus

### Lieu d'origine principal

-  
-  
-

### Date de déplacement

-



### Populations autochtones

- Ménages  
- Individus

## Données Démographiques



**25%**  
Enfants de moins de 5 ans



**66%**  
Enfants



**1%**  
Personnes Agées



**60%**  
Femmes



**40%**  
Hommes



### Âge / Sexe

	Femme	Homme	Total
< 2 ans	8%	3%	11%
de 3 à 5 ans	7%	8%	14%
de 6 à 12 ans	17%	6%	23%
de 13 à 17 ans	11%	7%	18%
de 18 à 59 ans	17%	17%	34%
> 60 ans	1%	0%	1%
<b>Total</b>	<b>60%</b>	<b>40%</b>	<b>100%</b>

## Abris



### Abris en paille / tôle

100% Ménages

### Abris en bâche

0% Ménages

### Abris en dur

0% Ménages

### Sans abri

0% Ménages

## Assistance



### Type d'assistance

Vivres  
Articles non alimentaires  
Bâches  
Matériaux/ outils pour construire l'abri  
Matériaux pour lancer des activités économiques  
Santé  
Soutien Psychosocial  
Eau, Hygiène et Assainissement  
Education  
Cash  
Aucune

### Assistance Reçue

Oui  
Oui  
Non  
Non  
Non  
Non  
Non  
Oui  
Non  
Non  
Non

### Type d'acteur

ONG  
Nations Unies  
-  
-  
-  
-  
-  
ONG  
-  
-

### Période

Plus d'un mois  
Moins d'un mois  
-  
-  
-  
-  
-  
Ponctuelle  
-  
-

## Education



**Accès à une école**  
*Si non, pourquoi?*

Non, aucun  
Pas d'école  
-

**Ecole la plus proche**  
**Nom du village**  
**Distance**

-  
-  
-

## Protection / Sécurité

### Vulnérabilité



Femmes enceintes  
Femmes allaitantes

20  
40

Enfants séparés de leurs parents  
Mineurs non accompagnés

-  
-

Personnes souffrant d'un handicap mental  
Personnes souffrant d'un handicap physique

1  
-

Orphelins de père et de mère  
Chefs de famille monoparentale

-  
-

Personnes souffrant d'un handicap sensoriel  
Personnes souffrant d'une maladie chronique / grave

-  
-

Femme  
Homme

2  
7

Personnes âgées

40

Enfant

-



### Sentiment de sécurité

**Si non, pourquoi?**

Femmes Oui  
Hommes Oui  
Enfants Oui

-  
-  
-



### Documents d'identité

**Si non, pourquoi?**

Oui

-



### Relations avec la communauté hôte

Bonnes

## Sécurité Alimentaire



### Source principale de nourriture

Achat sur le marché

### Accès des PDI au marché

Oui

### Nom du marché

Marché non spécifié

### Distance

30 - 50 minutes

### Accès des PDI aux terres cultivables

Non, nous n'avons pas accès à la terre cultivable

### Disponibilité des biens de première nécessité

Moyen

## Santé



### Service Médical

**Type de services disponibles**

-

**Localisation des services**

-

**Distance**

-

### Maladies les plus répandues

Diarrhée

Paludisme

Toux

*Si autre, quelle maladie?*

-

## Eau, Assainissement et Hygiène (WASH)



### Sources d'eau

**Fonctionnels**

**Non Fonctionnels**

Puit traditionnel

-

-

Forage à pompe manuelle

-

-

Puit amélioré

-

-

Bladder

1

-

Eau de surface

-

-

Vendeur d'eau

-

-

Camion-citerne

-

-

Eau du robinet

-

-

### Eau

**Distance**

Sur le site

**Problème lié à la qualité de l'eau**

Aucun

### Douches

**Nombre de douches collectives**

-

**Type de douches privées**

-

### Latrines

**Latrines disponibles**

Pas de latrines

**Nombre de latrines collectives**

-

**Nombre de latrines privées**

-

**Etat de la majorité des latrines**

-

**Latrines séparées par sexe**

-

**Distance latrines / points d'eau**

-

**Accès aux points WASH**

Oui

**Si oui, type de risques**

-

-

## Communication



**Réseau téléphonique disponible**

Oui

*Si oui, quels opérateurs?*

Airtel: Oui

Tigo: Oui

## Localisation et Caractéristiques du Site

<b>Région</b> Lac	<b>Département</b> Kaya	<b>Sous-Préfecture</b> Ngouboua	<b>Village / Quartier</b> Ngouboua	
<b>Type de Site</b> Camp / site	<b>Agence de Gestion du Site</b> Aucune	<b>Coordonnées GPS</b>		
		Latitude	13.58801	Longitude
				14.01561
<b>Environnement</b> Milieu rural proche d'une ville moyenne		<b>Nom du village le plus proche</b>	-	
		<b>Distance du village (km)</b>	-	

## Population et Mobilité



### Personnes Déplacées Internes

250 Ménages  
1,045 Individus

### Lieu d'origine principal

Lac  
Kaya  
Ngouboua

### Date de déplacement

janv.-15



### Retournés

- Ménages  
- Individus

### Lieu d'origine principal

-  
-  
-

### Date de déplacement

-



### Ressortissants de Pays Tiers

- Ménages  
- Individus

### Lieu d'origine principal

-  
-  
-

### Date de déplacement

-



### Populations autochtones

- Ménages  
- Individus

## Données Démographiques



**39%**  
Enfants de moins de 5 ans



**69%**  
Enfants



**1%**  
Personnes Agées



**48%**  
Femmes



**52%**  
Hommes



### Âge / Sexe

	Femme	Homme	Total
< 2 ans	6%	8%	14%
de 3 à 5 ans	13%	12%	25%
de 6 à 12 ans	11%	12%	23%
de 13 à 17 ans	1%	6%	6%
de 18 à 59 ans	17%	13%	30%
> 60 ans	0%	1%	1%
<b>Total</b>	<b>48%</b>	<b>52%</b>	<b>100%</b>

## Abris



### Abris en paille / tôle

100% Ménages

### Abris en bâche

0% Ménages

### Abris en dur

0% Ménages

### Sans abri

0% Ménages

## Assistance



### Type d'assistance

Vivres  
Articles non alimentaires  
Bâches  
Matériaux/ outils pour construire l'abri  
Matériaux pour lancer des activités économiques  
Santé  
Soutien Psychosocial  
Eau, Hygiène et Assainissement  
Education  
Cash  
Aucune

### Assistance Reçue

Oui  
Oui  
Non  
Non  
Non  
Non  
Non  
Non  
Oui  
Non  
Non

### Type d'acteur

ONG  
ONG  
-  
-  
-  
-  
-  
-  
ONG  
-  
-

### Période

Plus d'un mois  
Plus d'un mois  
-  
-  
-  
-  
-  
-  
Continue  
-  
-

## Education



**Accès à une école**  
*Si non, pourquoi?*

Non, aucun  
Autre  
L'école est en construction

**Ecole la plus proche**  
**Nom du village**  
**Distance**

-  
-  
-

## Protection / Sécurité

### Vulnérabilité



Femmes enceintes  
Femmes allaitantes

50  
80

Enfants séparés de leurs parents  
Mineurs non accompagnés  
Orphelins de père et de mère  
Chefs de famille monoparentale

-  
-  
-

Personnes souffrant d'un handicap mental  
Personnes souffrant d'un handicap physique  
Personnes souffrant d'un handicap sensoriel  
Personnes souffrant d'une maladie chronique / grave  
Personnes âgées

3  
6  
10  
1  
25

Femme  
Homme  
Enfant

2  
6  
-



### Sentiment de sécurité

**Si non, pourquoi?**

Femmes Oui -  
Hommes Ne sait -  
Enfants Oui -



### Documents d'identité

**Si non, pourquoi?**

Oui -



### Relations avec la communauté hôte

Bonnes

## Sécurité Alimentaire



**Source principale de nourriture**  
Achat sur le marché

**Accès des PDI au marché** Oui

**Nom du marché** Marché de Ngouboua

**Distance** Plus de 50 minutes

**Disponibilité des biens de première nécessité** Oui, marché très bien fourni

### Accès des PDI aux terres cultivables

Oui, les personnes déplacées cultivent des terres sans autorisation

## Santé



### Service Médical

**Type de services disponibles** -

**Localisation des services** -

**Distance** -

### Maladies les plus répandues

Paludisme

Autre

-

*Si autre, quelle maladie?*

Rhumes

## Eau, Assainissement et Hygiène (WASH)



### Sources d'eau

**Fonctionnels**      **Non Fonctionnels**

Puit traditionnel  
Forage à pompe manuelle  
Puit amélioré  
Bladder  
Eau de surface  
Vendeur d'eau  
Camion-citerne  
Eau du robinet

-      -  
2      1  
-      -  
-      -  
-      -  
-      -  
-      -  
-

### Eau

**Distance** Sur le site  
**Problème lié à la qualité de l'eau** Non potable

### Douches

**Nombre de douches collectives** -  
**Type de douches privées** 250

### Latrines

**Latrines disponibles** Latrines collectives

**Nombre de latrines collectives** 4

**Nombre de latrines privées** -

**Etat de la majorité des latrines** Opérationnelle

**Latrines séparées par sexe** Oui, certaines

**Distance latrines / points d'eau** 10 – 50 mètres

**Accès aux points WASH** Oui

**Si oui, type de risques** -

## Communication



**Réseau téléphonique disponible**

Oui

*Si oui, quels opérateurs?*

Airtel: Oui

Tigo: Oui



## Localisation et Caractéristiques du Site

<b>Région</b> Lac	<b>Département</b> Kaya	<b>Sous-Préfecture</b> Ngouboua	<b>Village / Quartier</b> Ngouboua	
<b>Type de Site</b> Camp / site	<b>Agence de Gestion du Site</b> Aucune	<b>Coordonnées GPS</b>		
		Latitude	13.56506	Longitude
				14.01057
<b>Environnement</b> Milieu rural proche d'une ville moyenne		<b>Nom du village le plus proche</b>	-	
		<b>Distance du village (km)</b>	-	

## Population et Mobilité



### Personnes Déplacées Internes

150 Ménages  
627 Individus

### Lieu d'origine principal

Lac  
Kaya  
Ngouboua

### Date de déplacement

janv.-14



### Retournés

- Ménages  
- Individus

### Lieu d'origine principal

-  
-  
-

### Date de déplacement

-



### Ressortissants de Pays Tiers

- Ménages  
- Individus

### Lieu d'origine principal

-  
-  
-

### Date de déplacement

-



### Populations autochtones

- Ménages  
- Individus

## Données Démographiques



**38%**  
Enfants de moins de 5 ans



**70%**  
Enfants



**4%**  
Personnes Agées



**54%**  
Femmes



**46%**  
Hommes



### Âge / Sexe

	Femme	Homme	Total
< 2 ans	9%	6%	15%
de 3 à 5 ans	11%	12%	23%
de 6 à 12 ans	10%	10%	20%
de 13 à 17 ans	6%	6%	13%
de 18 à 59 ans	17%	9%	26%
> 60 ans	1%	3%	4%
<b>Total</b>	<b>54%</b>	<b>46%</b>	<b>100%</b>

## Abris



### Abris en paille / tôle

100% Ménages

### Abris en bâche

0% Ménages

### Abris en dur

0% Ménages

### Sans abri

0% Ménages

## Assistance



### Type d'assistance

Vivres  
Articles non alimentaires  
Bâches  
Matériaux/ outils pour construire l'abri  
Matériaux pour lancer des activités économiques  
Santé  
Soutien Psychosocial  
Eau, Hygiène et Assainissement  
Education  
Cash  
Aucune

### Assistance Reçue

Oui  
Oui  
Non  
Non  
Oui  
Non  
Non  
Non  
Non  
Non  
Non

### Type d'acteur

ONG  
Nations Unies  
-  
-  
ONG  
-  
-  
-  
-

### Période

Plus d'un mois  
Plus d'un mois  
-  
-  
Plus d'un mois  
-  
-  
-  
-

## Education



**Accès à une école**  
*Si non, pourquoi?*

Non, aucun  
Pas d'école  
-

**Ecole la plus proche**  
**Nom du village**  
**Distance**

-  
-  
-

## Protection / Sécurité

### Vulnérabilité



Femmes enceintes  
Femmes allaitantes

15  
40

Enfants séparés de leurs parents  
Mineurs non accompagnés  
Orphelins de père et de mère  
Chefs de famille monoparentale

-  
-  
-

Personnes souffrant d'un handicap mental  
Personnes souffrant d'un handicap physique  
Personnes souffrant d'un handicap sensoriel  
Personnes souffrant d'une maladie chronique / grave  
Personnes âgées

3  
10  
8  
4  
20

Femme  
Homme  
Enfant

15  
15  
-



### Sentiment de sécurité

Femmes  
Hommes  
Enfants

Oui  
Oui  
Oui

### Si non, pourquoi?

-  
-  
-



### Documents d'identité

Oui

### Si non, pourquoi?

-



### Relations avec la communauté hôte

Bonnes

## Sécurité Alimentaire



**Source principale de nourriture**  
Achat sur le marché

**Accès des PDI au marché** Oui

**Nom du marché** Marché de Ngouboua

**Distance** Plus de 50 minutes

**Disponibilité des biens de première nécessité** Oui, marché très bien fourni

### Accès des PDI aux terres cultivables

Oui, accès aux terres cultivables donné par les autorités / notables

## Santé



### Service Médical

**Type de services disponibles**

-

**Localisation des services**

-

**Distance**

-

### Maladies les plus répandues

Paludisme

Maux de tête

Maux de ventre

*Si autre, quelle maladie?*

-

## Eau, Assainissement et Hygiène (WASH)



### Sources d'eau

Puit traditionnel

Fonctionnels

Non Fonctionnels

-

-

Forage à pompe manuelle

1

-

Puit amélioré

-

-

Bladder

-

-

Eau de surface

-

-

Vendeur d'eau

-

-

Camion-citerne

-

-

Eau du robinet

-

-

### Eau

**Distance**

Sur le site

**Problème lié à la qualité de l'eau**

Non potable

### Douches

**Nombre de douches collectives**

-

**Type de douches privées**

150

### Latrines

**Latrines disponibles**

Latrines collectives

**Nombre de latrines collectives**

6

**Nombre de latrines privées**

-

**Etat de la majorité des latrines**

Opérationnelle

**Latrines séparées par sexe**

Oui, toutes

**Distance latrines / points d'eau**

10 – 50 mètres

**Accès aux points WASH** Oui

**Si oui, type de risques**

-

-

## Communication



**Réseau téléphonique disponible**

Oui

*Si oui, quels opérateurs?*

Airtel: Oui

Tigo: Oui

## Localisation et Caractéristiques du Site

<b>Région</b> Lac	<b>Département</b> Kaya	<b>Sous-Préfecture</b> Ngouboua	<b>Village / Quartier</b> Ngouboua	
<b>Type de Site</b> Camp / site	<b>Agence de Gestion du Site</b> Aucune	<b>Coordonnées GPS</b>		
		Latitude	13.57625	Longitude
				14.00330
<b>Environnement</b> Milieu rural isolé		<b>Nom du village le plus proche</b>	Village Kola 1	
		<b>Distance du village (km)</b>	2	

## Population et Mobilité



### Personnes Déplacées Internes

108 Ménages  
450 Individus

### Lieu d'origine principal

Lac  
Kaya  
Ngouboua

### Date de déplacement

mai-15



### Retournés

- Ménages  
- Individus

### Lieu d'origine principal

-  
-  
-

### Date de déplacement

-



### Ressortissants de Pays Tiers

- Ménages  
- Individus

### Lieu d'origine principal

-  
-  
-

### Date de déplacement

-



### Populations autochtones

- Ménages  
- Individus

## Données Démographiques



**38%**  
Enfants de moins de 5 ans



**68%**  
Enfants



**1%**  
Personnes Agées



**50%**  
Femmes



**50%**  
Hommes



### Âge / Sexe

	Femme	Homme	Total
< 2 ans	7%	5%	12%
de 3 à 5 ans	14%	13%	26%
de 6 à 12 ans	10%	14%	24%
de 13 à 17 ans	3%	2%	6%
de 18 à 59 ans	16%	15%	31%
> 60 ans	0%	1%	1%
<b>Total</b>	<b>50%</b>	<b>50%</b>	<b>100%</b>

## Abris



### Abris en paille / tôle

100% Ménages

### Abris en bâche

0% Ménages

### Abris en dur

0% Ménages

### Sans abri

0% Ménages

## Assistance



### Type d'assistance

Vivres  
Articles non alimentaires  
Bâches  
Matériaux/ outils pour construire l'abri  
Matériaux pour lancer des activités économiques  
Santé  
Soutien Psychosocial  
Eau, Hygiène et Assainissement  
Education  
Cash  
Aucune

### Assistance Reçue

Non  
Non  
Non  
Non  
Non  
Non  
Non  
Non  
Non  
Non  
Oui

### Type d'acteur

-  
-  
-  
-  
-  
-  
-  
-  
-  
-

### Période

-  
-  
-  
-  
-  
-  
-  
-  
-  
-

## Education



### Accès à une école

*Si non, pourquoi?*

Non, aucun

Pas d'école

-

Ecole la plus proche

-

Nom du village

-

Distance

-

## Protection / Sécurité

### Vulnérabilité



Femmes enceintes

15

Enfants séparés de leurs parents

-



Femmes allaitantes

20

Mineurs non accompagnés

-

Personnes souffrant d'un handicap mental

3

Orphelins de père et de mère

15

Personnes souffrant d'un handicap physique

3

Chefs de famille monoparentale

Personnes souffrant d'un handicap sensoriel

5

Femme

15

Personnes souffrant d'une maladie chronique / grave

6

Homme

8

Personnes âgées

20

Enfant

7



### Sentiment de sécurité

*Si non, pourquoi?*

Femmes

Oui

-

Hommes

Oui

-

Enfants

Oui

-



### Documents d'identité

*Si non, pourquoi?*

Oui

-



Relations avec la communauté hôte

Bonnes

## Sécurité Alimentaire



### Source principale de nourriture

Achat sur le marché / Production de subsistance

Accès des PDI au marché

Oui

Nom du marché

Marché de Ngouboua

Distance

Plus de 50 minutes

### Accès des PDI aux terres cultivables

Oui, accès aux terres cultivables donné par les autorités / notables

Disponibilité des biens de première nécessité

Oui, marché très bien fourni

## Santé



### Service Médical

Type de services disponibles

-

Localisation des services

-

Distance

-

### Maladies les plus répandues

*Si autre, quelle maladie?*

Paludisme

Toux

-

Maux de ventre

## Eau, Assainissement et Hygiène (WASH)



### Sources d'eau

Fonctionnels

Non Fonctionnels

Puit traditionnel

-

-

Forage à pompe manuelle

1

-

Puit amélioré

-

-

Bladder

-

-

Eau de surface

-

-

Vendeur d'eau

-

-

Camion-citerne

-

-

Eau du robinet

-

-

### Eau

Distance

Sur le site

Problème lié à la qualité de l'eau

Eau trouble

### Douches

Nombre de douches collectives

-

Type de douches privées

108

### Latrines

Latrines disponibles

Pas de latrines

Nombre de latrines collectives

-

Nombre de latrines privées

-

Etat de la majorité des latrines

-

Latrines séparées par sexe

-

Distance latrines / points d'eau

-

Accès aux points WASH

Oui

Si oui, type de risques

-

-

## Communication



Réseau téléphonique disponible

Oui

*Si oui, quels opérateurs?*

Airtel: Oui

Tigo: Oui

## Localisation et Caractéristiques du Site

<b>Région</b> Lac	<b>Département</b> Kaya	<b>Sous-Préfecture</b> Ngouboua	<b>Village / Quartier</b> Ngouboua	
<b>Type de Site</b> Camp / site	<b>Agence de Gestion du Site</b> Aucune	<b>Coordonnées GPS</b>		
		Latitude	13.58185	Longitude
				14.00118
<b>Environnement</b> Milieu rural proche d'une ville moyenne		<b>Nom du village le plus proche</b>		-
		<b>Distance du village (km)</b>		-

## Population et Mobilité



### Personnes Déplacées Internes

100 Ménages  
418 Individus



### Retournés

- Ménages  
- Individus



### Ressortissants de Pays Tiers

- Ménages  
- Individus

### Lieu d'origine principal

Lac  
Kaya  
Ngouboua

### Lieu d'origine principal

-  
-  
-

### Lieu d'origine principal

-  
-  
-

### Date de déplacement

janv.-15

### Date de déplacement

-

### Date de déplacement

-



### Populations autochtones

- Ménages  
- Individus

## Données Démographiques



**47%**  
Enfants de moins de 5 ans



**69%**  
Enfants



**2%**  
Personnes Agées



**52%**  
Femmes



**48%**  
Hommes



### Âge / Sexe

	Femme	Homme	Total
< 2 ans	3%	14%	17%
de 3 à 5 ans	19%	11%	30%
de 6 à 12 ans	12%	8%	19%
de 13 à 17 ans	2%	2%	3%
de 18 à 59 ans	16%	13%	29%
> 60 ans	0%	2%	2%
<b>Total</b>	<b>52%</b>	<b>48%</b>	<b>100%</b>

## Abris



### Abris en paille / tôle

100% Ménages

### Abris en bâche

0% Ménages

### Abris en dur

0% Ménages

### Sans abri

0% Ménages

## Assistance



### Type d'assistance

Vivres  
Articles non alimentaires  
Bâches  
Matériaux/ outils pour construire l'abri  
Matériaux pour lancer des activités économiques  
Santé  
Soutien Psychosocial  
Eau, Hygiène et Assainissement  
Education  
Cash  
Aucune

### Assistance Reçue

Non  
Non  
Non  
Non  
Non  
Non  
Non  
Non  
Non  
Non  
Oui

### Type d'acteur

-  
-  
-  
-  
-  
-  
-  
-  
-  
-

### Période

-  
-  
-  
-  
-  
-  
-  
-  
-  
-

## Education



### Accès à une école

*Si non, pourquoi?*

Non, aucun

Pas d'école

-

Ecole la plus proche

-

Nom du village

-

Distance

-

## Protection / Sécurité

### Vulnérabilité



Femmes enceintes

25

Enfants séparés de leurs parents

-



Femmes allaitantes

41

Mineurs non accompagnés

-

Personnes souffrant d'un handicap mental

8

Orphelins de père et de mère

20

Personnes souffrant d'un handicap physique

8

Chefs de famille monoparentale

Personnes souffrant d'un handicap sensoriel

10

Femme

10

Personnes souffrant d'une maladie chronique / grave

8

Homme

7

Personnes âgées

8

Enfant

-



### Sentiment de sécurité

*Si non, pourquoi?*

Femmes

Oui

-

Hommes

Oui

-

Enfants

Oui

-



### Documents d'identité

*Si non, pourquoi?*

Oui

-



Relations avec la communauté hôte

Bonnes

## Sécurité Alimentaire



### Source principale de nourriture

Achat sur le marché / Production de subsistance

Accès des PDI au marché

Oui

Nom du marché

Marché de Ngouboua

Distance

Plus de 50 minutes

### Accès des PDI aux terres cultivables

Non, nous n'avons pas accès à la terre cultivable

Disponibilité des biens de première nécessité

Moyen

## Santé



### Service Médical

Type de services disponibles

-

Localisation des services

-

Distance

-

### Maladies les plus répandues

*Si autre, quelle maladie?*

Diarrhée

Paludisme

Maux de tête

-

## Eau, Assainissement et Hygiène (WASH)



### Sources d'eau

Fonctionnels

Non Fonctionnels

Puit traditionnel

-

-

Forage à pompe manuelle

1

-

Puit amélioré

-

-

Bladder

-

-

Eau de surface

-

-

Vendeur d'eau

-

-

Camion-citerne

-

-

Eau du robinet

-

-

### Eau

Distance

Sur le site

Problème lié à la qualité de l'eau

Goût

### Douches

Nombre de douches collectives

-

Type de douches privées

100

### Latrines

Latrines disponibles

Pas de latrines

Nombre de latrines collectives

-

Nombre de latrines privées

-

Etat de la majorité des latrines

-

Latrines séparées par sexe

-

Distance latrines / points d'eau

-

Accès aux points WASH

Oui

Si oui, type de risques

-

-

## Communication



Réseau téléphonique disponible

Oui

*Si oui, quels opérateurs?*

Airtel: Oui

Tigo: Oui

## Localisation et Caractéristiques du Site

<b>Région</b> Lac	<b>Département</b> Kaya	<b>Sous-Préfecture</b> Baga-Sola	<b>Village / Quartier</b> Village Koukime	
<b>Type de Site</b> Camp / site	<b>Agence de Gestion du Site</b> Aucune	<b>Coordonnées GPS</b>		
		Latitude	13.49538	Longitude
				14.46063
<b>Environnement</b> Milieu rural proche d'une ville moyenne		<b>Nom du village le plus proche</b>	-	
		<b>Distance du village (km)</b>	-	

## Population et Mobilité



### Personnes Déplacées Internes

400 Ménages  
1,672 Individus

### Lieu d'origine principal

Lac  
Mamdi  
Bol

### Date de déplacement

janv.-15



### Retournés

- Ménages  
- Individus

### Lieu d'origine principal

-  
-  
-

### Date de déplacement

-



### Ressortissants de Pays Tiers

- Ménages  
- Individus

### Lieu d'origine principal

-  
-  
-

### Date de déplacement

-



### Populations autochtones

- Ménages  
- Individus

## Données Démographiques



**28%**  
Enfants de moins de 5 ans



**68%**  
Enfants



**2%**  
Personnes Agées



**50%**  
Femmes



**50%**  
Hommes



### Âge / Sexe

	Femme	Homme	Total
< 2 ans	5%	5%	10%
de 3 à 5 ans	7%	11%	18%
de 6 à 12 ans	14%	12%	26%
de 13 à 17 ans	10%	5%	15%
de 18 à 59 ans	13%	17%	30%
> 60 ans	1%	1%	2%
<b>Total</b>	<b>50%</b>	<b>50%</b>	<b>100%</b>

## Abris



### Abris en paille / tôle

88% Ménages

### Abris en bâche

13% Ménages

### Abris en dur

0% Ménages

### Sans abri

0% Ménages

## Assistance



### Type d'assistance

Vivres  
Articles non alimentaires  
Bâches  
Matériaux/ outils pour construire l'abri  
Matériaux pour lancer des activités économiques  
Santé  
Soutien Psychosocial  
Eau, Hygiène et Assainissement  
Education  
Cash  
Aucune

### Assistance Reçue

Non  
Non  
Oui  
Non  
Non  
Oui  
Non  
Non  
Oui  
Oui  
Non

### Type d'acteur

-  
-  
Nations Unies  
-  
-  
ONG  
-  
-  
Nations Unies  
Nations Unies

### Période

-  
-  
Plus d'un mois  
-  
-  
Continue  
-  
-  
Continue  
Continue

## Education



**Accès à une école**  
*Si non, pourquoi?*

Oui, tous

-

-

**Ecole la plus proche**

**Nom du village**

**Distance**

École de Koukime 1

Koukime 1

Moins de 10 minutes

## Protection / Sécurité

### Vulnérabilité



Femmes enceintes

100

Enfants séparés de leurs parents

-



Femmes allaitantes

170

Mineurs non accompagnés

20

Personnes souffrant d'un handicap mental

50

Orphelins de père et de mère

30

Personnes souffrant d'un handicap physique

20

Chefs de famille monoparentale

Personnes souffrant d'un handicap sensoriel

5

Femme

60

Personnes souffrant d'une maladie chronique / grave

2

Homme

50

Personnes âgées

100

Enfant

3



### Sentiment de sécurité

**Si non, pourquoi?**

Femmes

Oui

-

Hommes

Oui

-

Enfants

Oui

-



### Documents d'identité

**Si non, pourquoi?**

Oui

-



### Relations avec la communauté hôte

Bonnes

## Sécurité Alimentaire



### Source principale de nourriture

Achat sur le marché

### Accès des PDI au marché

Oui

### Nom du marché

Marché de Dabansali

### Distance

15 - 30 minutes

### Accès des PDI aux terres cultivables

Oui, les personnes déplacées cultivent des terres sans autorisation

### Disponibilité des biens de première nécessité

Oui, marché très bien fourni

## Santé



### Service Médical

**Type de services disponibles**

Centre de santé

**Localisation des services**

Sur le site

**Distance**

-

### Maladies les plus répandues

*Si autre, quelle maladie?*

Diarrhée

Paludisme

Maux de ventre

-

## Eau, Assainissement et Hygiène (WASH)



### Sources d'eau

**Fonctionnels**

**Non Fonctionnels**

Puit traditionnel

-

-

Forage à pompe manuelle

5

5

Puit amélioré

-

-

Bladder

-

-

Eau de surface

-

-

Vendeur d'eau

-

-

Camion-citerne

-

-

Eau du robinet

-

-

### Eau

**Distance**

Sur le site

**Problème lié à la qualité de l'eau**

Goût

### Douches

**Nombre de douches collectives**

-

**Type de douches privées**

400

### Latrines

**Latrines disponibles**

Latrines privées

**Nombre de latrines collectives**

-

**Nombre de latrines privées**

400

**Etat de la majorité des latrines**

Mauvais état

**Latrines séparées par sexe**

Oui, certaines

**Distance latrines / points d'eau**

10 - 50 mètres

**Accès aux points WASH**

Oui

**Si oui, type de risques**

-

-

## Communication



### Réseau téléphonique disponible

Non

*Si oui, quels opérateurs?*

Airtel: -

Tigo: -



## Localisation et Caractéristiques du Site

<b>Région</b> Lac	<b>Département</b> Kaya	<b>Sous-Préfecture</b> Baga-Sola	<b>Village / Quartier</b> Baga-sola	
<b>Type de Site</b> Camp / site	<b>Agence de Gestion du Site</b> Aucune	<b>Coordonnées GPS</b>		
		Latitude	13.48669	Longitude
				14.46988
<b>Environnement</b> Milieu rural proche d'une ville moyenne		<b>Nom du village le plus proche</b>	-	
		<b>Distance du village (km)</b>	-	

## Population et Mobilité



### Personnes Déplacées Internes

144 Ménages  
600 Individus

### Lieu d'origine principal

Lac  
Mamdi  
Kangalom

### Date de déplacement

janv.-15



### Retournés

10 Ménages  
41 Individus

### Lieu d'origine principal

Nigeria  
Borno  
Konduga

### Date de déplacement

janv.-15



### Ressortissants de Pays Tiers

- Ménages  
- Individus

### Lieu d'origine principal

-  
-  
-

### Date de déplacement

-



### Populations autochtones

- Ménages - Individus

## Données Démographiques



**30%**  
Enfants de moins de 5 ans



**67%**  
Enfants



**6%**  
Personnes Agées



**59%**  
Femmes



**41%**  
Hommes



### Âge / Sexe

< 2 ans  
de 3 à 5 ans  
de 6 à 12 ans  
de 13 à 17 ans  
de 18 à 59 ans  
> 60 ans  
Total

Femme	Homme	Total
4%	5%	10%
13%	6%	20%
14%	10%	24%
5%	8%	13%
19%	7%	26%
3%	3%	6%
59%	41%	100%

## Abris



### Abris en paille / tôle

100% Ménages

### Abris en bâche

0% Ménages

### Abris en dur

0% Ménages

### Sans abri

0% Ménages

## Assistance



### Type d'assistance

Vivres  
Articles non alimentaires  
Bâches  
Matériaux/ outils pour construire l'abri  
Matériaux pour lancer des activités économiques  
Santé  
Soutien Psychosocial  
Eau, Hygiène et Assainissement  
Education  
Cash  
Aucune

### Assistance Reçue

Non  
Non  
Non  
Non  
Non  
Oui  
Non  
Non  
Non  
Oui  
Non

### Type d'acteur

-  
-  
-  
-  
-  
Nations Unies  
-  
-  
-  
Nations Unies

### Période

-  
-  
-  
-  
-  
Continue  
-  
-  
-  
Ponctuelle

## Education



**Accès à une école**  
*Si non, pourquoi?*

Oui, la majorité  
École trop loin  
-

**Ecole la plus proche**  
**Nom du village**  
**Distance**

École de Koukime 1  
A 6 km du site  
30 minutes – 1 heure

## Protection / Sécurité

### Vulnérabilité



Femmes enceintes	20
Femmes allaitantes	15
Personnes souffrant d'un handicap mental	10
Personnes souffrant d'un handicap physique	7
Personnes souffrant d'un handicap sensoriel	6
Personnes souffrant d'une maladie chronique / grave	-
Personnes âgées	8

Enfants séparés de leurs parents	-
Mineurs non accompagnés	-
Orphelins de père et de mère	-
Chefs de famille monoparentale	
Femme	4
Homme	5
Enfant	-



### Sentiment de sécurité

### Si non, pourquoi?

Femmes	Oui	-
Hommes	Oui	-
Enfants	Oui	-



### Documents d'identité

### Si non, pourquoi?

Ne sait pas

-



### Relations avec la communauté hôte

Bonnes

## Sécurité Alimentaire



### Source principale de nourriture

Achat sur le marché

### Accès des PDI au marché

Oui

### Nom du marché

Marché de Dabansali

### Distance

15 - 30 minutes

### Accès des PDI aux terres cultivables

Non, nous n'avons pas accès à la terre cultivable

### Disponibilité des biens de première nécessité

Oui, marché très bien fourni

## Santé



### Service Médical

Type de services disponibles

-

Localisation des services

-

Distance

-

### Maladies les plus répandues

Diarrhée

Paludisme

-

*Si autre, quelle maladie?*

-

## Eau, Assainissement et Hygiène (WASH)



### Sources d'eau

	Fonctionnels	Non Fonctionnels
Puit traditionnel	-	-
Forage à pompe manuelle	3	-
Puit amélioré	-	-
Bladder	-	-
Eau de surface	-	-
Vendeur d'eau	-	-
Camion-citerne	-	-
Eau du robinet	-	-

### Eau

Distance

Sur le site

Problème lié à la qualité de l'eau

Aucun

### Douches

Nombre de douches collectives

8

Type de douches privées

-

### Latrines

Latrines disponibles

Latrines collectives

Nombre de latrines collectives

40

Nombre de latrines privées

-

Etat de la majorité des latrines

Opérationnelle

Latrines séparées par sexe

Oui, toutes

Distance latrines / points d'eau

Moins de 10 mètres

Accès aux points WASH

Oui

Si oui, type de risques

-

-

## Communication



**Réseau téléphonique disponible**

Oui

*Si oui, quels opérateurs?*

Airtel: Oui

Tigo: Oui

## Localisation et Caractéristiques du Site

<b>Région</b> Lac	<b>Département</b> Kaya	<b>Sous-Préfecture</b> Baga-Sola	<b>Village / Quartier</b> Baga-sola	
<b>Type de Site</b> Camp / site	<b>Agence de Gestion du Site</b> Aucune	<b>Coordonnées GPS</b>		
		Latitude	13.47897	Longitude
				14.48460
<b>Environnement</b> Milieu rural proche d'une ville moyenne		<b>Nom du village le plus proche</b>	-	
		<b>Distance du village (km)</b>	-	

## Population et Mobilité



### Personnes Déplacées Internes

280 Ménages  
1,170 Individus

### Lieu d'origine principal

Lac  
Kaya  
Baga-Sola

### Date de déplacement

août-14



### Retournés

- Ménages  
- Individus

### Lieu d'origine principal

-  
-  
-

### Date de déplacement

-



### Ressortissants de Pays Tiers

- Ménages  
- Individus

### Lieu d'origine principal

-  
-  
-

### Date de déplacement

-



### Populations autochtones

- Ménages  
- Individus

## Données Démographiques



**13%**  
Enfants de moins de 5 ans



**81%**  
Enfants



**0%**  
Personnes Agées



**74%**  
Femmes



**26%**  
Hommes



### Âge / Sexe

	Femme	Homme	Total
< 2 ans	4%	1%	6%
de 3 à 5 ans	3%	4%	7%
de 6 à 12 ans	50%	6%	56%
de 13 à 17 ans	7%	5%	12%
de 18 à 59 ans	9%	10%	19%
> 60 ans	0%	0%	0%
<b>Total</b>	<b>74%</b>	<b>26%</b>	<b>100%</b>

## Abris



### Abris en paille / tôle

100% Ménages

### Abris en bâche

0% Ménages

### Abris en dur

0% Ménages

### Sans abri

0% Ménages

## Assistance



### Type d'assistance

Vivres  
Articles non alimentaires  
Bâches  
Matériaux/ outils pour construire l'abri  
Matériaux pour lancer des activités économiques  
Santé  
Soutien Psychosocial  
Eau, Hygiène et Assainissement  
Education  
Cash  
Aucune

### Assistance Reçue

Non  
Non  
Non  
Non  
Non  
Non  
Non  
Oui  
Oui  
Oui  
Non

### Type d'acteur

-  
-  
-  
-  
-  
-  
-  
ONG  
ONG  
Nations Unies

### Période

-  
-  
-  
-  
-  
-  
-  
Continue  
Continue  
Ponctuelle

## Education



**Accès à une école**  
*Si non, pourquoi?*

Oui, tous  
-  
-

**Ecole la plus proche**  
**Nom du village**  
**Distance**

École Coopi  
Koukime 3  
10-30 minutes

## Protection / Sécurité

### Vulnérabilité



Femmes enceintes	30
Femmes allaitantes	50
Personnes souffrant d'un handicap mental	4
Personnes souffrant d'un handicap physique	10
Personnes souffrant d'un handicap sensoriel	8
Personnes souffrant d'une maladie chronique / grave	4
Personnes âgées	30

Enfants séparés de leurs parents	-
Mineurs non accompagnés	4
Orphelins de père et de mère	20
Chefs de famille monoparentale	
Femme	15
Homme	10
Enfant	10



### Sentiment de sécurité

**Si non, pourquoi?**

Femmes	Oui	-
Hommes	Oui	-
Enfants	Oui	-



### Documents d'identité

**Si non, pourquoi?**

Oui -



### Relations avec la communauté hôte

Bonnes

## Sécurité Alimentaire



### Source principale de nourriture

Assistance humanitaire (incluant Cash)

### Accès des PDI au marché

Oui

### Nom du marché

Marché de Tchali

### Distance

15 - 30 minutes

### Accès des PDI aux terres cultivables

Non, nous n'avons pas accès à la terre cultivable

### Disponibilité des biens de première nécessité

Non, insuffisant

## Santé



### Service Médical

**Type de services disponibles**

-

**Localisation des services**

-

**Distance**

-

### Maladies les plus répandues

Diarrhée

Paludisme

-

*Si autre, quelle maladie?*

-

## Eau, Assainissement et Hygiène (WASH)



### Sources d'eau

	Fonctionnels	Non Fonctionnels
Puit traditionnel	-	-
Forage à pompe manuelle	2	-
Puit amélioré	-	-
Bladder	-	-
Eau de surface	-	-
Vendeur d'eau	-	-
Camion-citerne	-	-
Eau du robinet	-	-

### Eau

**Distance** Sur le site

**Problème lié à la qualité de l'eau** Aucun

### Douches

**Nombre de douches collectives**

-

**Type de douches privées**

300

### Latrines

**Latrines disponibles**

Latrines collectives

**Nombre de latrines collectives**

14

**Nombre de latrines privées**

-

**Etat de la majorité des latrines**

Opérationnelle

**Latrines séparées par sexe**

Non

**Distance latrines / points d'eau**

10 - 50 mètres

**Accès aux points WASH**

Oui

**Si oui, type de risques**

-

-

## Communication



### Réseau téléphonique disponible

Oui

*Si oui, quels opérateurs?*

Airtel: Oui

Tigo: Oui

## Localisation et Caractéristiques du Site

<b>Région</b> Lac	<b>Département</b> Kaya	<b>Sous-Préfecture</b> Baga-Sola	<b>Village / Quartier</b> Baga-sola	
<b>Type de Site</b> Camp / site	<b>Agence de Gestion du Site</b> Aucune	<b>Coordonnées GPS</b>		
		Latitude	13.52618	Longitude
				14.29108
<b>Environnement</b> Milieu rural proche d'une ville moyenne		<b>Nom du village le plus proche</b>		-
		<b>Distance du village (km)</b>		-

## Population et Mobilité



### Personnes Déplacées Internes

573 Ménages  
2,395 Individus

### Lieu d'origine principal

Lac  
Kaya  
Baga-Sola

### Date de déplacement

janv.-15



### Retournés

- Ménages  
- Individus

### Lieu d'origine principal

-  
-  
-

### Date de déplacement

-



### Ressortissants de Pays Tiers

- Ménages  
- Individus

### Lieu d'origine principal

-  
-  
-

### Date de déplacement

-



### Populations autochtones

- Ménages  
- Individus

## Données Démographiques



**34%**  
Enfants de moins de 5 ans



**74%**  
Enfants



**1%**  
Personnes Agées



**54%**  
Femmes



**46%**  
Hommes



### Âge / Sexe

	Femme	Homme	Total
< 2 ans	7%	6%	13%
de 3 à 5 ans	12%	9%	21%
de 6 à 12 ans	13%	14%	27%
de 13 à 17 ans	4%	8%	13%
de 18 à 59 ans	17%	8%	25%
> 60 ans	0%	1%	1%
<b>Total</b>	<b>54%</b>	<b>46%</b>	<b>100%</b>

## Abris



### Abris en paille / tôle

100% Ménages

### Abris en bâche

0% Ménages

### Abris en dur

0% Ménages

### Sans abri

0% Ménages

## Assistance



### Type d'assistance

Vivres  
Articles non alimentaires  
Bâches  
Matériaux/ outils pour construire l'abri  
Matériaux pour lancer des activités économiques  
Santé  
Soutien Psychosocial  
Eau, Hygiène et Assainissement  
Education  
Cash  
Aucune

### Assistance Reçue

Oui  
Oui  
Oui  
Non  
Non  
Non  
Non  
Oui  
Non  
Oui  
Non


### Type d'acteur

Nations Unies  
Nations Unies  
Nations Unies  
-  
-  
-  
-  
ONG  
-  
Nations Unies

### Période



Plus d'un mois  
Plus d'un mois  
Plus d'un mois  
-  
-  
-  
-  
Ponctuelle  
-  
Continue

## Education

	<b>Accès à une école</b>	Oui, tous	<b>Ecole la plus proche</b>	École de Kousserie 1
	<i>Si non, pourquoi?</i>	-	<b>Nom du village</b>	Dans le site voisin (Kousserie 1)
		-	<b>Distance</b>	30 minutes – 1 heure

## Protection / Sécurité

### Vulnérabilité

	Femmes enceintes	80	Enfants séparés de leurs parents	-
	Femmes allaitantes	200	Mineurs non accompagnés	-
	Personnes souffrant d'un handicap mental	2	Orphelins de père et de mère	5
	Personnes souffrant d'un handicap physique	15	Chefs de famille monoparentale	
	Personnes souffrant d'un handicap sensoriel	25	Femme	40
	Personnes souffrant d'une maladie chronique / grave	10	Homme	5
	Personnes âgées	60	Enfant	-



<b>Sentiment de sécurité</b>	<b>Si non, pourquoi?</b>	
Femmes	Oui	-
Hommes	Oui	-
Enfants	Oui	-



<b>Documents d'identité</b>	<b>Si non, pourquoi?</b>
Oui	-



<b>Relations avec la communauté hôte</b>	Bonnes
--	--------

## Sécurité Alimentaire



<b>Source principale de nourriture</b>	Achat sur le marché	<b>Accès des PDI au marché</b>	Oui
<b>Accès des PDI aux terres cultivables</b>	Oui, c'est la terre de nos ancêtres	<b>Nom du marché</b>	Marché de Baga-sola
		<b>Distance</b>	Plus de 50 minutes
		<b>Disponibilité des biens de première nécessité</b>	Oui, marché très bien fourni

## Santé



<b>Service Médical</b>		<b>Maladies les plus répandues</b>	<i>Si autre, quelle maladie?</i>
<b>Type de services disponibles</b>	-	Diarrhée	
<b>Localisation des services</b>	-	Toux	-
<b>Distance</b>	-	Maux de ventre	

## Eau, Assainissement et Hygiène (WASH)



<b>Sources d'eau</b>		<b>Douches</b>	
	<b>Fonctionnels</b>	<b>Non Fonctionnels</b>	
Puit traditionnel	-	-	<b>Nombre de douches collectives</b>
Forage à pompe manuelle	2	1	-
Puit amélioré	-	-	<b>Type de douches privées</b>
Bladder	-	-	349
Eau de surface	1	-	<b>Latrines</b>
Vendeur d'eau	-	-	<b>Latrines disponibles</b>
Camion-citerne	-	-	Latrines privées
Eau du robinet	-	-	<b>Nombre de latrines collectives</b>
			-
<b>Eau</b>			<b>Nombre de latrines privées</b>
<b>Distance</b>	10-30 minutes		349
<b>Problème lié à la qualité de l'eau</b>	Eau trouble / Goût / Non potable / Odeur		<b>Etat de la majorité des latrines</b>
			Opérationnelle
			<b>Latrines séparées par sexe</b>
			Oui, toutes
			<b>Distance latrines / points d'eau</b>
			10 – 50 mètres
			<b>Accès aux points WASH</b>
			Oui
			<b>Si oui, type de risques</b>
			-
			-

## Communication



<b>Réseau téléphonique disponible</b>	Oui	<i>Si oui, quels opérateurs?</i>	Airtel: Oui	Tigo: Non
---------------------------------------	-----	----------------------------------	-------------	-----------

## Localisation et Caractéristiques du Site

<b>Région</b> Lac	<b>Département</b> Kaya	<b>Sous-Préfecture</b> Ngouboua	<b>Village / Quartier</b> Village Kousserie Ngouboua	
<b>Type de Site</b> Familles d'Accueil	<b>Agence de Gestion du Site</b> Aucune	<b>Coordonnées GPS</b>		
		Latitude	13.52740	Longitude
				14.01250
<b>Environnement</b> Milieu rural proche d'une ville moyenne		<b>Nom du village le plus proche</b>	-	
		<b>Distance du village (km)</b>	-	

## Population et Mobilité



### Personnes Déplacées Internes

300 Ménages  
1,254 Individus

### Lieu d'origine principal

Lac  
Kaya  
Ngouboua

### Date de déplacement

janv.-15



### Retournés

10 Ménages  
42 Individus

### Lieu d'origine principal

Nigeria  
Borno  
Kukawa

### Date de déplacement

janv.-15



### Ressortissants de Pays Tiers

86 Ménages  
359 Individus

### Lieu d'origine principal

Nigeria  
Borno  
Kukawa

### Date de déplacement

janv.-15



### Populations autochtones

2 Ménages

8 Individus

## Données Démographiques



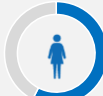
**28%**  
Enfants de moins de 5 ans



**73%**  
Enfants



**1%**  
Personnes Agées



**58%**  
Femmes



**42%**  
Hommes



### Âge / Sexe

	Femme	Homme	Total
< 2 ans	6%	3%	9%
de 3 à 5 ans	13%	6%	19%
de 6 à 12 ans	14%	13%	26%
de 13 à 17 ans	10%	9%	19%
de 18 à 59 ans	16%	11%	27%
> 60 ans	0%	1%	1%
<b>Total</b>	<b>58%</b>	<b>42%</b>	<b>100%</b>

## Abris



### Abris en paille / tôle

99% Ménages

### Abris en bâche

0% Ménages

### Abris en dur

1% Ménages

### Sans abri

0% Ménages

## Assistance



### Type d'assistance

Vivres  
Articles non alimentaires  
Bâches  
Matériaux/ outils pour construire l'abri  
Matériaux pour lancer des activités économiques  
Santé  
Soutien Psychosocial  
Eau, Hygiène et Assainissement  
Education  
Cash  
Aucune

### Assistance Reçue

Non  
Oui  
Non  
Non  
Non  
Non  
Non  
Non  
Non  
Non  
Non

### Type d'acteur

-  
Nations Unies  
-  
-  
-  
-  
-  
-  
-

### Période

-  
Plus d'un mois  
-  
-  
-  
-  
-  
-

## Education

	<b>Accès à une école</b>	Oui, tous	<b>Ecole la plus proche</b>	École de Ngouboua
	<i>Si non, pourquoi?</i>	-	<b>Nom du village</b>	Ngouboua
		-	<b>Distance</b>	10-30 minutes

## Protection / Sécurité

### Vulnérabilité

	Femmes enceintes	30	Enfants séparés de leurs parents	-
	Femmes allaitantes	70	Mineurs non accompagnés	-
	Personnes souffrant d'un handicap mental	1	Orphelins de père et de mère	10
	Personnes souffrant d'un handicap physique	10	Chefs de famille monoparentale	
	Personnes souffrant d'un handicap sensoriel	1	Femme	20
	Personnes souffrant d'une maladie chronique / grave	10	Homme	-
	Personnes âgées	50	Enfant	-



<b>Sentiment de sécurité</b>	<b>Si non, pourquoi?</b>	
Femmes	Oui	-
Hommes	Oui	-
Enfants	Oui	-



<b>Documents d'identité</b>	<b>Si non, pourquoi?</b>
Oui	-



<b>Relations avec la communauté hôte</b>	Bonnes
--	--------

## Sécurité Alimentaire



<b>Source principale de nourriture</b>	Achat sur le marché	<b>Accès des PDI au marché</b>	Oui
<b>Accès des PDI aux terres cultivables</b>	Oui, accès aux terres cultivables donné par les autorités / notables	<b>Nom du marché</b>	Marché de Ngouboua
		<b>Distance</b>	Moins de 15 minutes
		<b>Disponibilité des biens de première nécessité</b>	Moyen

## Santé



<b>Service Médical</b>		<b>Maladies les plus répandues</b>	<i>Si autre, quelle maladie?</i>
<b>Type de services disponibles</b>	-	Fièvre	
<b>Localisation des services</b>	-	Paludisme	-
<b>Distance</b>	-	Maux de ventre	

## Eau, Assainissement et Hygiène (WASH)



<b>Sources d'eau</b>		<b>Douches</b>	
	<b>Fonctionnels</b>	<b>Non Fonctionnels</b>	
Puit traditionnel	-	-	<b>Nombre de douches collectives</b>
Forage à pompe manuelle	1	-	-
Puit amélioré	-	-	<b>Type de douches privées</b>
Bladder	-	-	1655
Eau de surface	-	-	<b>Latrines</b>
Vendeur d'eau	-	-	<b>Latrines disponibles</b>
Camion-citerne	-	-	Pas de latrines
Eau du robinet	-	-	<b>Nombre de latrines collectives</b>
<b>Eau</b>			-
<b>Distance</b>	Sur le site		<b>Nombre de latrines privées</b>
<b>Problème lié à la qualité de l'eau</b>	Aucun		-
			<b>Etat de la majorité des latrines</b>
			-
			<b>Latrines séparées par sexe</b>
			-
			<b>Distance latrines / points d'eau</b>
			-
			<b>Accès aux points WASH</b>
			Oui
			<b>Si oui, type de risques</b>
			-
			-

## Communication



<b>Réseau téléphonique disponible</b>	Oui	<i>Si oui, quels opérateurs?</i>	Airtel: Oui	Tigo: Oui
---------------------------------------	-----	----------------------------------	-------------	-----------



## Localisation et Caractéristiques du Site

<b>Région</b> Lac	<b>Département</b> Kaya	<b>Sous-Préfecture</b> Ngouboua	<b>Village / Quartier</b> Tchoukoutalia	
<b>Type de Site</b> Camp / site	<b>Agence de Gestion du Site</b> Aucune	<b>Coordonnées GPS</b>		
		Latitude	13.68470	Longitude
				13.93288
<b>Environnement</b> Milieu rural proche d'une ville moyenne		<b>Nom du village le plus proche</b>	-	
		<b>Distance du village (km)</b>	-	

## Population et Mobilité



### Personnes Déplacées Internes

1,914 Ménages  
8,000 Individus

### Lieu d'origine principal

Lac  
Kaya  
Ngouboua

### Date de déplacement

janv.-15



### Retournés

239 Ménages  
1,000 Individus

### Lieu d'origine principal

Nigeria  
Borno  
Kukawa

### Date de déplacement

janv.-15



### Ressortissants de Pays Tiers

20 Ménages  
84 Individus

### Lieu d'origine principal

Niger  
Diffa  
N'Guigmi

### Date de déplacement

janv.-15



### Populations autochtones

- Ménages - Individus

## Données Démographiques



**27%**  
Enfants de moins de 5 ans



**77%**  
Enfants



**1%**  
Personnes Agées



**50%**  
Femmes



**50%**  
Hommes



### Âge / Sexe

	Femme	Homme	Total
< 2 ans	5%	4%	9%
de 3 à 5 ans	8%	10%	19%
de 6 à 12 ans	19%	17%	36%
de 13 à 17 ans	6%	8%	14%
de 18 à 59 ans	12%	10%	23%
> 60 ans	0%	1%	1%
<b>Total</b>	<b>50%</b>	<b>50%</b>	<b>100%</b>

## Abris



### Abris en paille / tôle

100% Ménages

### Abris en bâche

0% Ménages

### Abris en dur

0% Ménages

### Sans abri

0% Ménages

## Assistance



### Type d'assistance

Vivres  
Articles non alimentaires  
Bâches  
Matériaux/ outils pour construire l'abri  
Matériaux pour lancer des activités économiques  
Santé  
Soutien Psychosocial  
Eau, Hygiène et Assainissement  
Education  
Cash  
Aucune

### Assistance Reçue

Oui  
Non  
Non  
Non  
Non  
Non  
Non  
Non  
Non  
Non

### Type d'acteur

Nations Unies  
-  
-  
-  
-  
-  
-  
-  
-

### Période

Moins d'un mois  
-  
-  
-  
-  
-  
-  
-

## Education



**Accès à une école**  
*Si non, pourquoi?*

Oui, en partie  
Manque de moyens financiers (Transport ou inscrit  
-

**Ecole la plus proche**  
**Nom du village**  
**Distance**

École de Tchoukoutalia  
Tchoukoutalia  
10-30 minutes

## Protection / Sécurité

### Vulnérabilité



Femmes enceintes	440
Femmes allaitantes	370
Personnes souffrant d'un handicap mental	9
Personnes souffrant d'un handicap physique	40
Personnes souffrant d'un handicap sensoriel	50
Personnes souffrant d'une maladie chronique / grave	20
Personnes âgées	400

Enfants séparés de leurs parents	20
Mineurs non accompagnés	-
Orphelins de père et de mère	30
Chefs de famille monoparentale	
Femme	200
Homme	93
Enfant	-



### Sentiment de sécurité

	Oui	Si non, pourquoi?
Femmes	Oui	-
Hommes	Oui	-
Enfants	Oui	-



### Documents d'identité

	Oui	Si non, pourquoi?
	Oui	-



### Relations avec la communauté hôte

Bonnes

## Sécurité Alimentaire



### Source principale de nourriture

Achat sur le marché / Assistance humanitaire (incluant Cash)

### Accès des PDI au marché

Oui

### Nom du marché

Marché de Tchoukoutalia

### Distance

15 - 30 minutes

### Accès des PDI aux terres cultivables

Oui, accès aux terres cultivables donné par les autorités / notables

### Disponibilité des biens de première nécessité

Oui, marché très bien fourni

## Santé



### Service Médical

**Type de services disponibles**

-

**Localisation des services**

-

**Distance**

-

### Maladies les plus répandues

Fièvre

Paludisme

Maux de ventre

*Si autre, quelle maladie?*

-

## Eau, Assainissement et Hygiène (WASH)



### Sources d'eau

	Fonctionnels	Non Fonctionnels
Puit traditionnel	-	-
Forage à pompe manuelle	8	3
Puit amélioré	-	-
Bladder	-	-
Eau de surface	1	-
Vendeur d'eau	-	-
Camion-citerne	-	-
Eau du robinet	-	-

### Eau

**Distance** Sur le site

**Problème lié à la qualité de l'eau** Aucun

### Douches

**Nombre de douches collectives**

-

**Type de douches privées**

2173

### Latrines

**Latrines disponibles**

Latrines privées

**Nombre de latrines collectives**

-

**Nombre de latrines privées**

30

**Etat de la majorité des latrines**

Opérationnelle

**Latrines séparées par sexe**

Non

**Distance latrines / points d'eau**

Plus de 50 mètres

**Accès aux points WASH**

Oui

**Si oui, type de risques**

-

-

## Communication



**Réseau téléphonique disponible**

Oui

*Si oui, quels opérateurs?*

Airtel: Oui

Tigo: Oui

## Localisation et Caractéristiques du Site

<b>Région</b> Lac	<b>Département</b> Kaya	<b>Sous-Préfecture</b> Ngouboua	<b>Village / Quartier</b> Lolia 2	
<b>Type de Site</b> Camp / site	<b>Agence de Gestion du Site</b> Aucune	<b>Coordonnées GPS</b>		
		Latitude	13.68493	Longitude
				13.96389
<b>Environnement</b> Milieu rural isolé		<b>Nom du village le plus proche</b>	Village Tchoukoutalia	
		<b>Distance du village (km)</b>	6	

## Population et Mobilité



### Personnes Déplacées Internes

60 Ménages  
251 Individus



### Retournés

- Ménages  
- Individus



### Ressortissants de Pays Tiers

- Ménages  
- Individus

### Lieu d'origine principal

Lac  
Kaya  
Ngouboua

### Lieu d'origine principal

-  
-  
-

### Lieu d'origine principal

-  
-  
-

### Date de déplacement

mars-15

### Date de déplacement

-

### Date de déplacement

-



### Populations autochtones

- Ménages  
- Individus

## Données Démographiques



**43%**  
Enfants de moins de 5 ans



**66%**  
Enfants



**0%**  
Personnes Agées



**48%**  
Femmes



**52%**  
Hommes



### Âge / Sexe

Âge / Sexe	Femme	Homme	Total
< 2 ans	4%	12%	17%
de 3 à 5 ans	15%	12%	27%
de 6 à 12 ans	9%	10%	19%
de 13 à 17 ans	3%	2%	4%
de 18 à 59 ans	17%	17%	34%
> 60 ans	0%	0%	0%
<b>Total</b>	<b>48%</b>	<b>52%</b>	<b>100%</b>

## Abris



### Abris en paille / tôle

100% Ménages

### Abris en bâche

0% Ménages

### Abris en dur

0% Ménages

### Sans abri

0% Ménages

## Assistance



### Type d'assistance

Vivres  
Articles non alimentaires  
Bâches  
Matériaux/ outils pour construire l'abri  
Matériaux pour lancer des activités économiques  
Santé  
Soutien Psychosocial  
Eau, Hygiène et Assainissement  
Education  
Cash  
Aucune

### Assistance Reçue

Oui  
Non  
Non  
Non  
Non  
Non  
Non  
Non  
Non  
Non  
Non

### Type d'acteur

Nations Unies  
-  
-  
-  
-  
-  
-  
-  
-

### Période

Moins d'un mois  
-  
-  
-  
-  
-  
-  
-

## Education



**Accès à une école**  
*Si non, pourquoi?*

Non, aucun  
Pas d'école  
-

**Ecole la plus proche**  
**Nom du village**  
**Distance**

-  
-  
-

## Protection / Sécurité

### Vulnérabilité



Femmes enceintes

10

Enfants séparés de leurs parents

-



Femmes allaitantes

20

Mineurs non accompagnés

-

Personnes souffrant d'un handicap mental

3

Orphelins de père et de mère

3

Personnes souffrant d'un handicap physique

-

Chefs de famille monoparentale

Personnes souffrant d'un handicap sensoriel

2

Femme

3

Personnes souffrant d'une maladie chronique / grave

-

Homme

2

Personnes âgées

9

Enfant

-



### Sentiment de sécurité

**Si non, pourquoi?**

Femmes Oui -  
Hommes Oui -  
Enfants Oui -



### Documents d'identité

**Si non, pourquoi?**

Oui -



### Relations avec la communauté hôte

Bonnes

## Sécurité Alimentaire



### Source principale de nourriture

Achat sur le marché

### Accès des PDI au marché

Oui

### Nom du marché

Marché de Tchoukoutalia

### Distance

15 - 30 minutes

### Accès des PDI aux terres cultivables

Oui, c'est la terre de nos ancêtres

### Disponibilité des biens de première nécessité

Moyen

## Santé



### Service Médical

**Type de services disponibles**

-

**Localisation des services**

-

**Distance**

-

### Maladies les plus répandues

Maladie de la peau

*Si autre, quelle maladie?*

Paludisme

-

Toux

## Eau, Assainissement et Hygiène (WASH)



### Sources d'eau

**Fonctionnels**

**Non Fonctionnels**

Puit traditionnel

1

-

Forage à pompe manuelle

-

-

Puit amélioré

-

-

Bladder

-

-

Eau de surface

-

-

Vendeur d'eau

-

-

Camion-citerne

-

-

Eau du robinet

-

-

### Eau

**Distance**

10-30 minutes

**Problème lié à la qualité de l'eau**

Eau trouble / Goût / Non potable

### Douches

**Nombre de douches collectives**

40

**Type de douches privées**

-

### Latrines

**Latrines disponibles**

Pas de latrines

**Nombre de latrines collectives**

-

**Nombre de latrines privées**

-

**Etat de la majorité des latrines**

-

**Latrines séparées par sexe**

-

**Distance latrines / points d'eau**

-

**Accès aux points WASH**

Oui

**Si oui, type de risques**

-

-

## Communication



### Réseau téléphonique disponible

Oui

*Si oui, quels opérateurs?*

Airtel: Oui

Tigo: Oui

## Localisation et Caractéristiques du Site

<b>Région</b> Lac	<b>Département</b> Kaya	<b>Sous-Préfecture</b> Ngouboua	<b>Village / Quartier</b> Village Boltoua	
<b>Type de Site</b> Camp / site	<b>Agence de Gestion du Site</b> Aucune	<b>Coordonnées GPS</b>		
		Latitude	13.68859	Longitude
				13.95624
<b>Environnement</b> Milieu rural isolé		<b>Nom du village le plus proche</b>	Village Lolia 1	
		<b>Distance du village (km)</b>	2	

## Population et Mobilité



### Personnes Déplacées Internes

- Ménages
- Individus

### Lieu d'origine principal

- 
- 
- 

### Date de déplacement

-



### Retournés

- 195 Ménages
- 815 Individus

### Lieu d'origine principal

- Nigeria
- Borno
- Kukawa

### Date de déplacement

janv.-15



### Ressortissants de Pays Tiers

- Ménages
- Individus

### Lieu d'origine principal

- 
- 
- 

### Date de déplacement

-



### Populations autochtones

- Ménages
- Individus

## Données Démographiques



**28%**  
Enfants de moins de 5 ans



**73%**  
Enfants



**1%**  
Personnes Agées



**49%**  
Femmes



**51%**  
Hommes



### Âge / Sexe

	Femme	Homme	Total
< 2 ans	4%	5%	9%
de 3 à 5 ans	8%	11%	19%
de 6 à 12 ans	13%	11%	24%
de 13 à 17 ans	9%	12%	22%
de 18 à 59 ans	14%	12%	26%
> 60 ans	0%	1%	1%
<b>Total</b>	<b>49%</b>	<b>51%</b>	<b>100%</b>

## Abris



### Abris en paille / tôle

100% Ménages

### Abris en bâche

0% Ménages

### Abris en dur

0% Ménages

### Sans abri

0% Ménages

## Assistance



### Type d'assistance

- Vivres
- Articles non alimentaires
- Bâches
- Matériaux/ outils pour construire l'abri
- Matériaux pour lancer des activités économiques
- Santé
- Soutien Psychosocial
- Eau, Hygiène et Assainissement
- Education
- Cash
- Aucune

### Assistance Reçue

- Oui
- Non
- Non
- Non
- Non
- Non
- Non
- Non
- Non
- Non
- Non

### Type d'acteur

- Nations Unies
- 
- 
- 
- 
- 
- 
- 
- 
- 
- 

### Période

- Moins d'un mois
- 
- 
- 
- 
- 
- 
- 
- 
- 
-

## Education



**Accès à une école**  
*Si non, pourquoi?*

Oui, tous  
-  
-

**Ecole la plus proche**  
**Nom du village**  
**Distance**

École de Lolia 3  
Sur le site  
Moins de 10 minutes

## Protection / Sécurité

### Vulnérabilité



Femmes enceintes  
Femmes allaitantes

20  
50

Enfants séparés de leurs parents  
Mineurs non accompagnés  
Orphelins de père et de mère  
Chefs de famille monoparentale

-  
-  
20

Personnes souffrant d'un handicap mental  
Personnes souffrant d'un handicap physique  
Personnes souffrant d'un handicap sensoriel  
Personnes souffrant d'une maladie chronique / grave  
Personnes âgées

5  
1  
3  
5  
20

Femme  
Homme  
Enfant

6  
7  
3



### Sentiment de sécurité

**Si non, pourquoi?**

Femmes Oui  
Hommes Oui  
Enfants Oui

-  
-  
-



### Documents d'identité

**Si non, pourquoi?**

Oui

-



### Relations avec la communauté hôte

Bonnes

## Sécurité Alimentaire



**Source principale de nourriture**  
Production de subsistance

**Accès des PDI au marché** Oui

**Nom du marché** Marché de Tchoukoutalia

**Distance** 30 - 50 minutes

### Accès des PDI aux terres cultivables

Oui, accès aux terres cultivables donné par les autorités / notables

**Disponibilité des biens de première nécessité** Moyen

## Santé



### Service Médical

**Type de services disponibles**

**Localisation des services**

**Distance**

-  
-  
-

### Maladies les plus répandues

Paludisme

-  
-

*Si autre, quelle maladie?*

-

## Eau, Assainissement et Hygiène (WASH)



### Sources d'eau

Puit traditionnel

Forage à pompe manuelle

Puit amélioré

Bladder

Eau de surface

Vendeur d'eau

Camion-citerne

Eau du robinet

**Fonctionnels**

**Non Fonctionnels**

-

1

-

-

-

-

-

-

### Eau

**Distance**

**Problème lié à la qualité de l'eau**

Sur le site  
Aucun

### Douches

**Nombre de douches collectives**

**Type de douches privées**

-  
195

### Latrines

**Latrines disponibles**

Pas de latrines

**Nombre de latrines collectives**

**Nombre de latrines privées**

**Etat de la majorité des latrines**

**Latrines séparées par sexe**

**Distance latrines / points d'eau**

-  
-  
-  
-  
-

**Accès aux points WASH**

**Si oui, type de risques**

Oui  
-  
-

## Communication



**Réseau téléphonique disponible**

Oui

*Si oui, quels opérateurs?*

Airtel: Oui

Tigo: Oui

## Localisation et Caractéristiques du Site

<b>Région</b> Lac	<b>Département</b> Kaya	<b>Sous-Préfecture</b> Ngouboua	<b>Village / Quartier</b> Lolia 1	
<b>Type de Site</b> Camp / site	<b>Agence de Gestion du Site</b> Aucune	<b>Coordonnées GPS</b>		
		Latitude	13.69670	Longitude
				13.94970
<b>Environnement</b> Milieu rural isolé		<b>Nom du village le plus proche</b>	Lolia1	
		<b>Distance du village (km)</b>	2	

## Population et Mobilité



### Personnes Déplacées Internes

335 Ménages  
1,400 Individus

### Lieu d'origine principal

Lac  
Kaya  
Ngouboua

### Date de déplacement

janv.-15



### Retournés

50 Ménages  
209 Individus

### Lieu d'origine principal

Nigeria  
Borno  
Kukawa

### Date de déplacement

janv.-15



### Ressortissants de Pays Tiers

- Ménages  
- Individus

### Lieu d'origine principal

-  
-  
-

### Date de déplacement

-



### Populations autochtones

- Ménages - Individus

## Données Démographiques



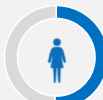
**40%**  
Enfants de moins de 5 ans



**73%**  
Enfants



**4%**  
Personnes Agées



**51%**  
Femmes



**49%**  
Hommes



### Âge / Sexe

	Femme	Homme	Total
< 2 ans	8%	8%	16%
de 3 à 5 ans	13%	11%	24%
de 6 à 12 ans	10%	12%	22%
de 13 à 17 ans	4%	7%	11%
de 18 à 59 ans	14%	8%	22%
> 60 ans	2%	3%	4%
<b>Total</b>	<b>51%</b>	<b>49%</b>	<b>100%</b>

## Abris



### Abris en paille / tôle

100% Ménages

### Abris en bâche

0% Ménages

### Abris en dur

0% Ménages

### Sans abri

0% Ménages

## Assistance



### Type d'assistance

Vivres  
Articles non alimentaires  
Bâches  
Matériaux/ outils pour construire l'abri  
Matériaux pour lancer des activités économiques  
Santé  
Soutien Psychosocial  
Eau, Hygiène et Assainissement  
Education  
Cash  
Aucune

### Assistance Reçue

Oui  
Non  
Non  
Non  
Non  
Non  
Non  
Non  
Non  
Non  
Non

### Type d'acteur

Nations Unies  
-  
-  
-  
-  
-  
-  
-  
-

### Période

Moins d'un mois  
-  
-  
-  
-  
-  
-  
-

## Education



**Accès à une école**  
*Si non, pourquoi?*

Non, aucun  
Pas d'école  
-

**Ecole la plus proche**  
**Nom du village**  
**Distance**

-  
-  
-

## Protection / Sécurité

### Vulnérabilité



Femmes enceintes  
Femmes allaitantes

40  
60

Enfants séparés de leurs parents  
Mineurs non accompagnés  
Orphelins de père et de mère  
Chefs de famille monoparentale

-  
-  
10

Personnes souffrant d'un handicap mental  
Personnes souffrant d'un handicap physique  
Personnes souffrant d'un handicap sensoriel  
Personnes souffrant d'une maladie chronique / grave  
Personnes âgées

2  
4  
4  
20  
100

Femme  
Homme  
Enfant

40  
15  
-



### Sentiment de sécurité

Femmes  
Hommes  
Enfants

Oui  
Oui  
Oui

### Si non, pourquoi?

-  
-  
-



### Documents d'identité

Oui

### Si non, pourquoi?

-



### Relations avec la communauté hôte

Bonnes

## Sécurité Alimentaire



### Source principale de nourriture

Assistance humanitaire (incluant Cash) / Production de subsistance

### Accès des PDI au marché

Oui

### Nom du marché

Marché de Tchoukoutalia

### Distance

30 - 50 minutes

### Accès des PDI aux terres cultivables

Oui, accès aux terres cultivables donné par les autorités / notables

### Disponibilité des biens de première nécessité

Oui, marché très bien fourni

## Santé



### Service Médical

Type de services disponibles

-

Localisation des services

-

Distance

-

### Maladies les plus répandues

Paludisme  
Maux de tête  
Maux de ventre

*Si autre, quelle maladie?*

-

## Eau, Assainissement et Hygiène (WASH)



### Sources d'eau

Puit traditionnel  
Forage à pompe manuelle  
Puit amélioré  
Bladder  
Eau de surface  
Vendeur d'eau  
Camion-citerne  
Eau du robinet

Fonctionnels

Non Fonctionnels

25  
2  
-  
-  
-  
-  
-  
-

### Douches

Nombre de douches collectives  
Type de douches privées

-  
385

### Latrines

Latrines disponibles

Pas de latrines

Nombre de latrines collectives  
Nombre de latrines privées  
Etat de la majorité des latrines  
Latrines séparées par sexe  
Distance latrines / points d'eau

-  
-  
-  
-  
-

### Eau

Distance

Sur le site

Problème lié à la qualité de l'eau

Non potable

### Accès aux points WASH

Oui

Si oui, type de risques

-

-

## Communication



### Réseau téléphonique disponible

Oui

*Si oui, quels opérateurs?*

Airtel: Oui

Tigo: Oui



## Localisation et Caractéristiques du Site

<b>Région</b> Lac	<b>Département</b> Kaya	<b>Sous-Préfecture</b> Ngouboua	<b>Village / Quartier</b> Ngouboua	
<b>Type de Site</b> Camp / site	<b>Agence de Gestion du Site</b> Aucune	<b>Coordonnées GPS</b>		
		Latitude	13.67561	Longitude
				13.99393
<b>Environnement</b> Milieu rural proche d'une ville moyenne		<b>Nom du village le plus proche</b>		-
		<b>Distance du village (km)</b>		-

## Population et Mobilité



### Personnes Déplacées Internes

105 Ménages  
439 Individus

### Lieu d'origine principal

Lac  
Kaya  
Ngouboua

### Date de déplacement

janv.-15



### Retournés

- Ménages  
- Individus

### Lieu d'origine principal

-  
-  
-

### Date de déplacement

-



### Ressortissants de Pays Tiers

- Ménages  
- Individus

### Lieu d'origine principal

-  
-  
-

### Date de déplacement

-



### Populations autochtones

- Ménages  
- Individus

## Données Démographiques



**34%**  
Enfants de moins de 5 ans



**67%**  
Enfants



**7%**  
Personnes Agées



**52%**  
Femmes



**48%**  
Hommes



### Âge / Sexe

	Femme	Homme	Total
< 2 ans	7%	5%	13%
de 3 à 5 ans	11%	10%	22%
de 6 à 12 ans	11%	10%	22%
de 13 à 17 ans	4%	7%	11%
de 18 à 59 ans	14%	12%	26%
> 60 ans	4%	3%	7%
<b>Total</b>	<b>52%</b>	<b>48%</b>	<b>100%</b>

## Abris



### Abris en paille / tôle

100% Ménages

### Abris en bâche

0% Ménages

### Abris en dur

0% Ménages

### Sans abri

0% Ménages

## Assistance



### Type d'assistance

Vivres  
Articles non alimentaires  
Bâches  
Matériaux/ outils pour construire l'abri  
Matériaux pour lancer des activités économiques  
Santé  
Soutien Psychosocial  
Eau, Hygiène et Assainissement  
Education  
Cash  
Aucune

### Assistance Reçue

Non  
Non  
Non  
Non  
Non  
Non  
Non  
Non  
Non  
Non  
Oui

### Type d'acteur

-  
-  
-  
-  
-  
-  
-  
-  
-  
-

### Période

-  
-  
-  
-  
-  
-  
-  
-  
-  
-

## Education



**Accès à une école**  
*Si non, pourquoi?*

Non, aucun  
Pas d'école  
-

**Ecole la plus proche**  
**Nom du village**  
**Distance**

-  
-  
-

## Protection / Sécurité

### Vulnérabilité



Femmes enceintes  
Femmes allaitantes

5  
20

Enfants séparés de leurs parents  
Mineurs non accompagnés  
Orphelins de père et de mère  
Chefs de famille monoparentale

-  
-  
-

Personnes souffrant d'un handicap mental  
Personnes souffrant d'un handicap physique  
Personnes souffrant d'un handicap sensoriel  
Personnes souffrant d'une maladie chronique / grave  
Personnes âgées

2  
4  
3  
10  
5

Femme  
Homme  
Enfant

10  
10  
-



### Sentiment de sécurité

Femmes  
Hommes  
Enfants

Oui  
Oui  
Oui

### Si non, pourquoi?

-  
-  
-



### Documents d'identité

Oui

### Si non, pourquoi?

-



### Relations avec la communauté hôte

Bonnes

## Sécurité Alimentaire



**Source principale de nourriture**  
Achat sur le marché

**Accès des PDI au marché** Oui

**Nom du marché** Marché de Tchoukoutalia

**Distance** Plus de 50 minutes

**Disponibilité des biens de première nécessité** Oui, marché très bien fourni

### Accès des PDI aux terres cultivables

Non, nous n'avons pas accès à la terre cultivable

## Santé



### Service Médical

**Type de services disponibles**

-

**Localisation des services**

-

**Distance**

-

### Maladies les plus répandues

Paludisme

*Si autre, quelle maladie?*

-

-

-

## Eau, Assainissement et Hygiène (WASH)



### Sources d'eau

Puit traditionnel

Fonctionnels

Non Fonctionnels

-

-

Forage à pompe manuelle

1

-

Puit amélioré

-

-

Bladder

-

-

Eau de surface

-

-

Vendeur d'eau

-

-

Camion-citerne

-

-

Eau du robinet

-

-

### Eau

**Distance**

Sur le site

**Problème lié à la qualité de l'eau**

Aucun

### Douches

**Nombre de douches collectives**

-

**Type de douches privées**

105

### Latrines

**Latrines disponibles**

Pas de latrines

**Nombre de latrines collectives**

-

**Nombre de latrines privées**

-

**Etat de la majorité des latrines**

-

**Latrines séparées par sexe**

-

**Distance latrines / points d'eau**

-

**Accès aux points WASH** Oui

**Si oui, type de risques**

-

-

## Communication



**Réseau téléphonique disponible**

Oui

*Si oui, quels opérateurs?*

Airtel: Non

Tigo: Oui

## Localisation et Caractéristiques du Site

<b>Région</b> Lac	<b>Département</b> Kaya	<b>Sous-Préfecture</b> Ngouboua	<b>Village / Quartier</b> Village Ngachia	
<b>Type de Site</b> Camp / site	<b>Agence de Gestion du Site</b> Aucune	<b>Coordonnées GPS</b>		
		Latitude	13.61030	Longitude
				13.97686
<b>Environnement</b> Milieu rural isolé		<b>Nom du village le plus proche</b>	Village Ngachia	
		<b>Distance du village (km)</b>	1	

## Population et Mobilité



### Personnes Déplacées Internes

120 Ménages  
500 Individus

### Lieu d'origine principal

Lac  
Kaya  
Ngouboua

### Date de déplacement

janv.-15



### Retournés

- Ménages  
- Individus

### Lieu d'origine principal

-  
-  
-

### Date de déplacement

-



### Ressortissants de Pays Tiers

- Ménages  
- Individus

### Lieu d'origine principal

-  
-  
-

### Date de déplacement

-



### Populations autochtones

- Ménages  
- Individus

## Données Démographiques



**26%**  
Enfants de moins de 5 ans



**71%**  
Enfants



**1%**  
Personnes Agées



**52%**  
Femmes



**48%**  
Hommes



### Âge / Sexe

	Femme	Homme	Total
< 2 ans	1%	4%	5%
de 3 à 5 ans	13%	8%	21%
de 6 à 12 ans	18%	19%	37%
de 13 à 17 ans	5%	3%	8%
de 18 à 59 ans	15%	13%	28%
> 60 ans	0%	1%	1%
<b>Total</b>	<b>52%</b>	<b>48%</b>	<b>100%</b>

## Abris



### Abris en paille / tôle

100% Ménages

### Abris en bâche

0% Ménages

### Abris en dur

0% Ménages

### Sans abri

0% Ménages

## Assistance



### Type d'assistance

Vivres  
Articles non alimentaires  
Bâches  
Matériaux/ outils pour construire l'abri  
Matériaux pour lancer des activités économiques  
Santé  
Soutien Psychosocial  
Eau, Hygiène et Assainissement  
Education  
Cash  
Aucune

### Assistance Reçue

Oui  
Non  
Non  
Non  
Non  
Non  
Non  
Non  
Non  
Non  
Non

### Type d'acteur

Nations Unies  
-  
-  
-  
-  
-  
-  
-  
-

### Période

Moins d'un mois  
-  
-  
-  
-  
-  
-  
-

## Education



**Accès à une école**  
*Si non, pourquoi?*

Non, aucun  
Pas d'école  
-

**Ecole la plus proche**  
**Nom du village**  
**Distance**

-  
-  
-

## Protection / Sécurité

### Vulnérabilité



Femmes enceintes  
Femmes allaitantes

25  
50

Enfants séparés de leurs parents  
Mineurs non accompagnés  
Orphelins de père et de mère  
Chefs de famille monoparentale

-  
-

Personnes souffrant d'un handicap mental  
Personnes souffrant d'un handicap physique  
Personnes souffrant d'un handicap sensoriel

4  
3  
2

Femme  
Homme  
Enfant

15  
12  
-

Personnes souffrant d'une maladie chronique / grave  
Personnes âgées

-  
35



### Sentiment de sécurité

**Si non, pourquoi?**

Femmes Oui  
Hommes Oui  
Enfants Oui

-  
-  
-



### Documents d'identité

**Si non, pourquoi?**

Oui

-



### Relations avec la communauté hôte

Bonnes

## Sécurité Alimentaire



### Source principale de nourriture

Achat sur le marché / Assistance humanitaire (incluant Cash)

### Accès des PDI au marché

Oui

### Nom du marché

Marché de Tchoukoutalia

### Distance

Plus de 50 minutes

### Accès des PDI aux terres cultivables

Oui, accès aux terres cultivables donné par les autorités / notables

### Disponibilité des biens de première nécessité

Oui, marché très bien fourni

## Santé



### Service Médical

**Type de services disponibles**

-

**Localisation des services**

-

**Distance**

-

### Maladies les plus répandues

Paludisme

Toux

Maux de ventre

*Si autre, quelle maladie?*

-

## Eau, Assainissement et Hygiène (WASH)



### Sources d'eau

**Fonctionnels**

**Non Fonctionnels**

Puit traditionnel

-

-

Forage à pompe manuelle

1

-

Puit amélioré

-

-

Bladder

-

-

Eau de surface

-

-

Vendeur d'eau

-

-

Camion-citerne

-

-

Eau du robinet

-

-

### Eau

**Distance**

Sur le site

**Problème lié à la qualité de l'eau**

Aucun

### Douches

**Nombre de douches collectives**

-

**Type de douches privées**

120

### Latrines

**Latrines disponibles**

Pas de latrines

**Nombre de latrines collectives**

-

**Nombre de latrines privées**

-

**Etat de la majorité des latrines**

-

**Latrines séparées par sexe**

-

**Distance latrines / points d'eau**

-

**Accès aux points WASH**

Oui

**Si oui, type de risques**

-

-

## Communication



**Réseau téléphonique disponible**

Oui

*Si oui, quels opérateurs?*

Airtel: Oui

Tigo: Oui

## Localisation et Caractéristiques du Site

<b>Région</b> Lac	<b>Département</b> Kaya	<b>Sous-Préfecture</b> Ngouboua	<b>Village / Quartier</b> Ngouboua	
<b>Type de Site</b> Familles d'Accueil	<b>Agence de Gestion du Site</b> Aucune	<b>Coordonnées GPS</b>		
		Latitude	13.52523	Longitude
				14.01797
<b>Environnement</b> Ville / milieu urbain		<b>Nom du village le plus proche</b>		-
		<b>Distance du village (km)</b>		-

## Population et Mobilité



### Personnes Déplacées Internes

72 Ménages  
300 Individus

### Lieu d'origine principal

Lac  
Kaya  
Ngouboua

### Date de déplacement

janv.-15



### Retournés

143 Ménages  
600 Individus

### Lieu d'origine principal

Nigeria  
Borno  
Kukawa

### Date de déplacement

janv.-15



### Ressortissants de Pays Tiers

36 Ménages  
150 Individus

### Lieu d'origine principal

Cameroun  
Extreme-Nord  
Logone-Et-Chari

### Date de déplacement

janv.-15



**Populations autochtones** 717 Ménages 3,000 Individus

## Données Démographiques



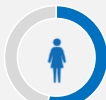
**31%**  
Enfants de moins de 5 ans



**68%**  
Enfants



**1%**  
Personnes Agées



**53%**  
Femmes



**47%**  
Hommes



### Âge / Sexe

	Femme	Homme	Total
< 2 ans	9%	5%	14%
de 3 à 5 ans	11%	6%	17%
de 6 à 12 ans	7%	12%	18%
de 13 à 17 ans	8%	10%	18%
de 18 à 59 ans	18%	14%	31%
> 60 ans	0%	1%	1%
<b>Total</b>	<b>53%</b>	<b>47%</b>	<b>100%</b>

## Abris



**Abris en paille / tôle**  
80% Ménages

**Abris en bâche**  
0% Ménages

**Abris en dur**  
20% Ménages

**Sans abri**  
0% Ménages

## Assistance



### Type d'assistance

Vivres  
Articles non alimentaires  
Bâches  
Matériaux/ outils pour construire l'abri  
Matériaux pour lancer des activités économiques  
Santé  
Soutien Psychosocial  
Eau, Hygiène et Assainissement  
Education  
Cash  
Aucune

### Assistance Reçue

Oui  
Non  
Non  
Non  
Non  
Non  
Non  
Non  
Non  
Non


### Type d'acteur

Nations Unies  
-  
-  
-  
-  
-  
-  
-  
-

### Période



Moins d'un mois  
-  
-  
-  
-  
-  
-  
-

## Education

	<b>Accès à une école</b>	Oui, tous	<b>Ecole la plus proche</b>	École Wakil de Ngouboua
	<i>Si non, pourquoi?</i>	-	<b>Nom du village</b>	Ngouboua
		-	<b>Distance</b>	10-30 minutes

## Protection / Sécurité

### Vulnérabilité

	Femmes enceintes	80	Enfants séparés de leurs parents	10
	Femmes allaitantes	120	Mineurs non accompagnés	-
	Personnes souffrant d'un handicap mental	10	Orphelins de père et de mère	100
	Personnes souffrant d'un handicap physique	50	Chefs de famille monoparentale	
	Personnes souffrant d'un handicap sensoriel	50	Femme	120
	Personnes souffrant d'une maladie chronique / grave	60	Homme	15
	Personnes âgées	60	Enfant	20



<b>Sentiment de sécurité</b>	<b>Si non, pourquoi?</b>	
Femmes	Oui	-
Hommes	Oui	-
Enfants	Oui	-



<b>Documents d'identité</b>	<b>Si non, pourquoi?</b>
Oui	-



<b>Relations avec la communauté hôte</b>	Bonnes
--	--------

## Sécurité Alimentaire



<b>Source principale de nourriture</b>	Achat sur le marché	<b>Accès des PDI au marché</b>	Oui
<b>Accès des PDI aux terres cultivables</b>	Oui, accès aux terres cultivables donné par les autorités / notables	<b>Nom du marché</b>	Marché de Ngouboua
		<b>Distance</b>	Moins de 15 minutes
		<b>Disponibilité des biens de première nécessité</b>	Moyen

## Santé



<b>Service Médical</b>		<b>Maladies les plus répandues</b>	<i>Si autre, quelle maladie?</i>
<b>Type de services disponibles</b>	Centre de santé	Diarrhée	
<b>Localisation des services</b>	En dehors du site	Fièvre	-
<b>Distance</b>	15-30 minutes	Paludisme	

## Eau, Assainissement et Hygiène (WASH)



<b>Sources d'eau</b>		<b>Douches</b>	
	<b>Fonctionnels</b>	<b>Non Fonctionnels</b>	
Puit traditionnel	-	-	<b>Nombre de douches collectives</b>
Forage à pompe manuelle	11	3	-
Puit amélioré	-	-	<b>Type de douches privées</b>
Bladder	-	-	251
Eau de surface	1	-	<b>Latrines</b>
Vendeur d'eau	-	-	<b>Latrines disponibles</b>
Camion-citerne	-	-	Latrines privées
Eau du robinet	-	-	<b>Nombre de latrines collectives</b>
			-
<b>Eau</b>			<b>Nombre de latrines privées</b>
<b>Distance</b>	Plus de 30 minutes		170
<b>Problème lié à la qualité de l'eau</b>	Goût / Non potable		<b>Etat de la majorité des latrines</b>
			Opérationnelle
			<b>Latrines séparées par sexe</b>
			Oui, certaines
			<b>Distance latrines / points d'eau</b>
			Plus de 50 mètres
			<b>Accès aux points WASH</b>
			Oui
			<b>Si oui, type de risques</b>
			-
			-

## Communication



<b>Réseau téléphonique disponible</b>	Oui	<i>Si oui, quels opérateurs?</i>	Airtel: Oui	Tigo: Oui
---------------------------------------	-----	----------------------------------	-------------	-----------

## Localisation et Caractéristiques du Site

<b>Région</b> Lac	<b>Département</b> Kaya	<b>Sous-Préfecture</b> Ngouboua	<b>Village / Quartier</b> Ngouboua koura	
<b>Type de Site</b> Familles d'Accueil	<b>Agence de Gestion du Site</b> Aucune	<b>Coordonnées GPS</b>		
		Latitude	13.52960	Longitude
				14.04364
<b>Environnement</b> Milieu rural proche d'une ville moyenne		<b>Nom du village le plus proche</b>	-	
		<b>Distance du village (km)</b>	-	

## Population et Mobilité



### Personnes Déplacées Internes

150 Ménages  
627 Individus

### Lieu d'origine principal

Lac  
Kaya  
Ngouboua

### Date de déplacement

mars-15



### Retournés

- Ménages  
- Individus

### Lieu d'origine principal

-  
-  
-

### Date de déplacement

-



### Ressortissants de Pays Tiers

- Ménages  
- Individus

### Lieu d'origine principal

-  
-  
-

### Date de déplacement

-



### Populations autochtones

5 Ménages      21 Individus

## Données Démographiques



**24%**  
Enfants de moins de 5 ans



**70%**  
Enfants



**2%**  
Personnes Agées



**53%**  
Femmes



**47%**  
Hommes



### Âge / Sexe

	Femme	Homme	Total
< 2 ans	3%	5%	8%
de 3 à 5 ans	6%	10%	16%
de 6 à 12 ans	18%	12%	30%
de 13 à 17 ans	11%	5%	16%
de 18 à 59 ans	14%	15%	29%
> 60 ans	1%	1%	2%
<b>Total</b>	<b>53%</b>	<b>47%</b>	<b>100%</b>

## Abris



### Abris en paille / tôle

100% Ménages

### Abris en bâche

0% Ménages

### Abris en dur

0% Ménages

### Sans abri

0% Ménages

## Assistance



### Type d'assistance

Vivres  
Articles non alimentaires  
Bâches  
Matériaux/ outils pour construire l'abri  
Matériaux pour lancer des activités économiques  
Santé  
Soutien Psychosocial  
Eau, Hygiène et Assainissement  
Education  
Cash  
Aucune

### Assistance Reçue

Non  
Non  
Non  
Non  
Non  
Non  
Non  
Oui  
Non  
Non  
Non

### Type d'acteur

-  
-  
-  
-  
-  
-  
-  
ONG  
-  
-

### Période

-  
-  
-  
-  
-  
-  
-  
Continue  
-  
-

## Education



**Accès à une école**  
*Si non, pourquoi?*

Non, aucun  
Pas d'école  
-

**Ecole la plus proche**  
**Nom du village**  
**Distance**

-  
-  
-

## Protection / Sécurité

### Vulnérabilité



Femmes enceintes  
Femmes allaitantes

50  
40

Enfants séparés de leurs parents  
Mineurs non accompagnés

-  
-

Personnes souffrant d'un handicap mental  
Personnes souffrant d'un handicap physique  
Personnes souffrant d'un handicap sensoriel

5  
3  
63

Orphelins de père et de mère  
Chefs de famille monoparentale

6

Personnes souffrant d'une maladie chronique / grave  
Personnes âgées

-  
30

Femme  
Homme  
Enfant

7  
2  
-



### Sentiment de sécurité

**Si non, pourquoi?**

Femmes Oui  
Hommes Oui  
Enfants Oui

-  
-  
-



### Documents d'identité

**Si non, pourquoi?**

Oui

-



### Relations avec la communauté hôte

Bonnes

## Sécurité Alimentaire



### Source principale de nourriture

Achat sur le marché

### Accès des PDI au marché

Oui

### Nom du marché

Marché de Ngouboua

### Distance

15 - 30 minutes

### Accès des PDI aux terres cultivables

Oui, accès aux terres cultivables donné par les autorités / notables

### Disponibilité des biens de première nécessité

Moyen

## Santé



### Service Médical

**Type de services disponibles**

-

**Localisation des services**

-

**Distance**

-

### Maladies les plus répandues

Fièvre

Paludisme

Maux de tête

*Si autre, quelle maladie?*

-

## Eau, Assainissement et Hygiène (WASH)



### Sources d'eau

Puit traditionnel

**Fonctionnels**

3

**Non Fonctionnels**

-

Forage à pompe manuelle

1

1

Puit amélioré

-

-

Bladder

-

-

Eau de surface

-

-

Vendeur d'eau

-

-

Camion-citerne

-

-

Eau du robinet

-

-

### Eau

**Distance**

10-30 minutes

**Problème lié à la qualité de l'eau**

Goût

### Douches

**Nombre de douches collectives**

-

**Type de douches privées**

120

### Latrines

**Latrines disponibles**

Latrines collectives / Latrines

**Nombre de latrines collectives**

6

**Nombre de latrines privées**

-

**Etat de la majorité des latrines**

Opérationnelle

**Latrines séparées par sexe**

Non

**Distance latrines / points d'eau**

10 - 50 mètres

**Accès aux points WASH**

Oui

**Si oui, type de risques**

-

-

## Communication



### Réseau téléphonique disponible

Oui

*Si oui, quels opérateurs?*

Airtel: Oui

Tigo: Oui



## Localisation et Caractéristiques du Site

<b>Région</b> Lac	<b>Département</b> Kaya	<b>Sous-Préfecture</b> Ngouboua	<b>Village / Quartier</b> Sidimerom	
<b>Type de Site</b> Familles d'Accueil	<b>Agence de Gestion du Site</b> Aucune	<b>Coordonnées GPS</b>		
		Latitude	13.47567	Longitude
				14.07912
<b>Environnement</b> Milieu rural isolé		<b>Nom du village le plus proche</b>	Barga	
		<b>Distance du village (km)</b>	5	

## Population et Mobilité



### Personnes Déplacées Internes

90 Ménages  
376 Individus

### Lieu d'origine principal

Lac  
Kaya  
Ngouboua

### Date de déplacement

janv.-14



### Retournés

- Ménages  
- Individus

### Lieu d'origine principal

-  
-  
-

### Date de déplacement

-



### Ressortissants de Pays Tiers

- Ménages  
- Individus

### Lieu d'origine principal

-  
-  
-

### Date de déplacement

-



**Populations autochtones** 60 Ménages 250 Individus

## Données Démographiques



**31%**  
Enfants de moins de 5 ans



**65%**  
Enfants



**1%**  
Personnes Agées



**53%**  
Femmes



**47%**  
Hommes



### Âge / Sexe

Âge / Sexe	Femme	Homme	Total
< 2 ans	7%	3%	10%
de 3 à 5 ans	9%	11%	21%
de 6 à 12 ans	13%	7%	20%
de 13 à 17 ans	6%	9%	15%
de 18 à 59 ans	17%	17%	34%
> 60 ans	1%	0%	1%
<b>Total</b>	<b>53%</b>	<b>47%</b>	<b>100%</b>

## Abris



**Abris en paille / tôle**  
100% Ménages

**Abris en bâche**  
0% Ménages

**Abris en dur**  
0% Ménages

**Sans abri**  
0% Ménages

## Assistance



### Type d'assistance

Vivres  
Articles non alimentaires  
Bâches  
Matériaux/ outils pour construire l'abri  
Matériaux pour lancer des activités économiques  
Santé  
Soutien Psychosocial  
Eau, Hygiène et Assainissement  
Education  
Cash  
Aucune

### Assistance Reçue

Non  
Oui  
Non  
Non  
Non  
Non  
Non  
Oui  
Non  
Non  
Non

### Type d'acteur

-  
ONG  
-  
-  
-  
-  
-  
ONG  
-  
-

### Période

-  
Plus d'un mois  
-  
-  
-  
-  
-  
Ponctuelle  
-  
-

## Education



**Accès à une école**  
*Si non, pourquoi?*

Non, aucun  
Pas d'école  
-

**Ecole la plus proche**  
**Nom du village**  
**Distance**

-  
-  
-

## Protection / Sécurité

### Vulnérabilité



Femmes enceintes  
Femmes allaitantes

20  
30

Enfants séparés de leurs parents  
Mineurs non accompagnés  
Orphelins de père et de mère  
Chefs de famille monoparentale

-  
-  
-

Personnes souffrant d'un handicap mental 4  
Personnes souffrant d'un handicap physique 2  
Personnes souffrant d'un handicap sensoriel 2  
Personnes souffrant d'une maladie chronique / grave -  
Personnes âgées 5

Femme  
Homme  
Enfant

-  
-  
-



### Sentiment de sécurité

**Si non, pourquoi?**

Femmes Oui -  
Hommes Oui -  
Enfants Oui -



### Documents d'identité

**Si non, pourquoi?**

Oui -



### Relations avec la communauté hôte

Bonnes

## Sécurité Alimentaire



### Source principale de nourriture

Achat sur le marché / Production de subsistance

### Accès des PDI au marché

Oui

### Nom du marché

Marché de Ngouboua

### Distance

Plus de 50 minutes

### Accès des PDI aux terres cultivables

Oui, accès aux terres cultivables donné par les autorités / notables

### Disponibilité des biens de première nécessité

Moyen

## Santé



### Service Médical

**Type de services disponibles**

-

**Localisation des services**

-

**Distance**

-

### Maladies les plus répandues

Diarrhée

Paludisme

-

*Si autre, quelle maladie?*

-

## Eau, Assainissement et Hygiène (WASH)



### Sources d'eau

Puit traditionnel

**Fonctionnels**

**Non Fonctionnels**

1

-

Forage à pompe manuelle

-

-

Puit amélioré

-

-

Bladder

-

-

Eau de surface

1

-

Vendeur d'eau

-

-

Camion-citerne

-

-

Eau du robinet

-

-

### Eau

**Distance**

Plus de 30 minutes

**Problème lié à la qualité de l'eau**

Eau trouble / Goût / Non potable

### Douches

**Nombre de douches collectives**

-

**Type de douches privées**

90

### Latrines

**Latrines disponibles**

Pas de latrines

**Nombre de latrines collectives**

-

**Nombre de latrines privées**

-

**Etat de la majorité des latrines**

-

**Latrines séparées par sexe**

-

**Distance latrines / points d'eau**

-

**Accès aux points WASH**

Oui

**Si oui, type de risques**

-

-

## Communication



**Réseau téléphonique disponible**

Oui

*Si oui, quels opérateurs?*

Airtel: Oui

Tigo: Oui

## Localisation et Caractéristiques du Site

<b>Région</b> Lac	<b>Département</b> Kaya	<b>Sous-Préfecture</b> Ngouboua	<b>Village / Quartier</b> Village Dallam Toulaya	
<b>Type de Site</b> Camp / site	<b>Agence de Gestion du Site</b> Aucune	<b>Coordonnées GPS</b>		
		Latitude	13.49397	Longitude
				14.08553
<b>Environnement</b> Milieu rural isolé		<b>Nom du village le plus proche</b>	Village Dallam Toulaya	
		<b>Distance du village (km)</b>	2	

## Population et Mobilité



### Personnes Déplacées Internes

90 Ménages  
376 Individus

### Lieu d'origine principal

Lac  
Kaya  
Ngouboua

### Date de déplacement

janv.-14



### Retournés

- Ménages  
- Individus

### Lieu d'origine principal

-  
-  
-

### Date de déplacement

-



### Ressortissants de Pays Tiers

- Ménages  
- Individus

### Lieu d'origine principal

-  
-  
-

### Date de déplacement

-



### Populations autochtones

- Ménages  
- Individus

## Données Démographiques



**30%**  
Enfants de moins de 5 ans



**67%**  
Enfants



**1%**  
Personnes Agées



**60%**  
Femmes



**40%**  
Hommes



### Âge / Sexe

	Femme	Homme	Total
< 2 ans	10%	2%	12%
de 3 à 5 ans	14%	4%	18%
de 6 à 12 ans	11%	12%	22%
de 13 à 17 ans	7%	8%	15%
de 18 à 59 ans	18%	14%	32%
> 60 ans	0%	1%	1%
<b>Total</b>	<b>60%</b>	<b>40%</b>	<b>100%</b>

## Abris



### Abris en paille / tôle

100% Ménages

### Abris en bâche

0% Ménages

### Abris en dur

0% Ménages

### Sans abri

0% Ménages

## Assistance



### Type d'assistance

Vivres  
Articles non alimentaires  
Bâches  
Matériaux/ outils pour construire l'abri  
Matériaux pour lancer des activités économiques  
Santé  
Soutien Psychosocial  
Eau, Hygiène et Assainissement  
Education  
Cash  
Aucune

### Assistance Reçue

Non  
Non  
Non  
Non  
Non  
Non  
Non  
Non  
Non  
Non  
Oui

### Type d'acteur

-  
-  
-  
-  
-  
-  
-  
-  
-

### Période

-  
-  
-  
-  
-  
-  
-  
-  
-

## Education



**Accès à une école**  
*Si non, pourquoi?*

Non, aucun  
Pas d'école  
-

**Ecole la plus proche**  
**Nom du village**  
**Distance**

-  
-  
-

## Protection / Sécurité

### Vulnérabilité



Femmes enceintes  
Femmes allaitantes

10  
20

Enfants séparés de leurs parents  
Mineurs non accompagnés  
Orphelins de père et de mère  
Chefs de famille monoparentale

-  
-  
10

Personnes souffrant d'un handicap mental  
Personnes souffrant d'un handicap physique  
Personnes souffrant d'un handicap sensoriel  
Personnes souffrant d'une maladie chronique / grave  
Personnes âgées

-  
-  
-  
10  
7

Femme  
Homme  
Enfant

5  
2  
-



### Sentiment de sécurité

### Si non, pourquoi?

Femmes Oui  
Hommes Oui  
Enfants Oui

-  
-  
-



### Documents d'identité

### Si non, pourquoi?

Oui

-



### Relations avec la communauté hôte

Bonnes

## Sécurité Alimentaire



### Source principale de nourriture

Achat sur le marché / Production de subsistance

### Accès des PDI au marché

Oui

### Nom du marché

Marché de Ngoubouba

### Distance

Plus de 50 minutes

### Accès des PDI aux terres cultivables

Oui, accès aux terres cultivables donné par les autorités / notables

### Disponibilité des biens de première nécessité

Oui, marché très bien fourni

## Santé



### Service Médical

Type de services disponibles

-

Localisation des services

-

Distance

-

### Maladies les plus répandues

Fièvre

Paludisme

-

*Si autre, quelle maladie?*

-

## Eau, Assainissement et Hygiène (WASH)



### Sources d'eau

### Fonctionnels

### Non Fonctionnels

Puit traditionnel  
Forage à pompe manuelle  
Puit amélioré  
Bladder  
Eau de surface  
Vendeur d'eau  
Camion-citerne  
Eau du robinet

-  
1  
-  
-  
-  
-  
-  
-

-  
-  
-  
-  
-  
-  
-  
-

### Eau

Distance

Sur le site

Problème lié à la qualité de l'eau

Aucun

### Douches

Nombre de douches collectives

-

Type de douches privées

90

### Latrines

Latrines disponibles

Pas de latrines

Nombre de latrines collectives

-

Nombre de latrines privées

-

Etat de la majorité des latrines

-

Latrines séparées par sexe

-

Distance latrines / points d'eau

-

Accès aux points WASH

Oui

Si oui, type de risques

-

-

## Communication



### Réseau téléphonique disponible

Oui

*Si oui, quels opérateurs?*

Airtel: Oui

Tigo: Oui

## Localisation et Caractéristiques du Site

<b>Région</b> Lac	<b>Département</b> Kaya	<b>Sous-Préfecture</b> Baga-Sola	<b>Village / Quartier</b> Baga-sola	
<b>Type de Site</b> Camp / site	<b>Agence de Gestion du Site</b> Aucune	<b>Coordonnées GPS</b>		
		Latitude	13.52842	Longitude
				14.30289
<b>Environnement</b> Milieu rural proche d'une ville moyenne		<b>Nom du village le plus proche</b>	-	
		<b>Distance du village (km)</b>	-	

## Population et Mobilité



### Personnes Déplacées Internes

1,300 Ménages  
5,434 Individus



### Retournés

- Ménages  
- Individus



### Ressortissants de Pays Tiers

- Ménages  
- Individus

### Lieu d'origine principal

Lac  
Kaya  
Baga-Sola

### Lieu d'origine principal

-  
-  
-

### Lieu d'origine principal

-  
-  
-

### Date de déplacement

juin-14

### Date de déplacement

-

### Date de déplacement

-



### Populations autochtones

- Ménages  
- Individus

## Données Démographiques



**21%**  
Enfants de moins de 5 ans



**62%**  
Enfants



**3%**  
Personnes Agées



**57%**  
Femmes



**43%**  
Hommes



### Âge / Sexe

	Femme	Homme	Total
< 2 ans	6%	3%	9%
de 3 à 5 ans	10%	2%	12%
de 6 à 12 ans	15%	10%	25%
de 13 à 17 ans	11%	6%	17%
de 18 à 59 ans	15%	20%	35%
> 60 ans	1%	2%	3%
<b>Total</b>	<b>57%</b>	<b>43%</b>	<b>100%</b>

## Abris



### Abris en paille / tôle

100% Ménages

### Abris en bâche

0% Ménages

### Abris en dur

0% Ménages

### Sans abri

0% Ménages

## Assistance



### Type d'assistance

Vivres  
Articles non alimentaires  
Bâches  
Matériaux/ outils pour construire l'abri  
Matériaux pour lancer des activités économiques  
Santé  
Soutien Psychosocial  
Eau, Hygiène et Assainissement  
Education  
Cash  
Aucune

### Assistance Reçue

Non  
Non  
Non  
Non  
Non  
Non  
Non  
Non  
Non  
Oui  
Non

### Type d'acteur

-  
-  
-  
-  
-  
-  
-  
-  
-  
Nations Unies

### Période

-  
-  
-  
-  
-  
-  
-  
-  
-  
Ponctuelle

## Education



**Accès à une école**  
*Si non, pourquoi?*

Oui, tous  
-  
-

**Ecole la plus proche**  
**Nom du village**  
**Distance**

École de Kousserie 1  
Baga-sola  
10-30 minutes

## Protection / Sécurité

### Vulnérabilité



Femmes enceintes	400
Femmes allaitantes	600
Personnes souffrant d'un handicap mental	40
Personnes souffrant d'un handicap physique	20
Personnes souffrant d'un handicap sensoriel	200
Personnes souffrant d'une maladie chronique / grave	20
Personnes âgées	300

Enfants séparés de leurs parents	25
Mineurs non accompagnés	-
Orphelins de père et de mère	10
Chefs de famille monoparentale	
Femme	60
Homme	15
Enfant	10



### Sentiment de sécurité

	Oui	Si non, pourquoi?
Femmes	Oui	-
Hommes	Oui	-
Enfants	Oui	-



### Documents d'identité

	Oui	Si non, pourquoi?
	Oui	-



### Relations avec la communauté hôte

Bonnes

## Sécurité Alimentaire



### Source principale de nourriture

Achat sur le marché / Assistance humanitaire (incluant Cash)

### Accès des PDI au marché

Oui

### Nom du marché

Marché de Baga-sola

### Distance

15 - 30 minutes

### Accès des PDI aux terres cultivables

Oui, accès aux terres cultivables donné par les autorités / notables

### Disponibilité des biens de première nécessité

Moyen

## Santé



### Service Médical

**Type de services disponibles**

-

**Localisation des services**

-

**Distance**

-

### Maladies les plus répandues

Fièvre

Paludisme

Maux de ventre

*Si autre, quelle maladie?*

-

## Eau, Assainissement et Hygiène (WASH)



### Sources d'eau

	Fonctionnels	Non Fonctionnels
Puit traditionnel	-	-
Forage à pompe manuelle	7	-
Puit amélioré	-	-
Bladder	-	-
Eau de surface	-	-
Vendeur d'eau	-	-
Camion-citerne	-	-
Eau du robinet	-	-

### Eau

**Distance** Sur le site

**Problème lié à la qualité de l'eau** Goût

### Douches

**Nombre de douches collectives**

-

**Type de douches privées**

1300

### Latrines

**Latrines disponibles**

Latrines privées

**Nombre de latrines collectives**

-

**Nombre de latrines privées**

200

**Etat de la majorité des latrines**

Opérationnelle

**Latrines séparées par sexe**

Non

**Distance latrines / points d'eau**

10 – 50 mètres

**Accès aux points WASH**

Oui

**Si oui, type de risques**

-

-

## Communication



**Réseau téléphonique disponible**

Oui

*Si oui, quels opérateurs?*

Airtel: Oui

Tigo: Oui

## Localisation et Caractéristiques du Site

<b>Région</b> Lac	<b>Département</b> Kaya	<b>Sous-Préfecture</b> Baga-Sola	<b>Village / Quartier</b> Baga-sola	
<b>Type de Site</b> Camp / site	<b>Agence de Gestion du Site</b> Aucune	<b>Coordonnées GPS</b>		
		Latitude	13.61366	Longitude
				14.27788
<b>Environnement</b> Milieu rural proche d'une ville moyenne		<b>Nom du village le plus proche</b> -		
		<b>Distance du village (km)</b> -		

## Population et Mobilité



### Personnes Déplacées Internes

350 Ménages  
1,463 Individus

### Lieu d'origine principal

Lac  
Kaya  
Ngouboua

### Date de déplacement

févr.-15



### Retournés

- Ménages  
- Individus

### Lieu d'origine principal

-  
-  
-

### Date de déplacement

-



### Ressortissants de Pays Tiers

- Ménages  
- Individus

### Lieu d'origine principal

-  
-  
-

### Date de déplacement

-



### Populations autochtones

- Ménages  
- Individus

## Données Démographiques



**13%**  
Enfants de moins de 5 ans



**45%**  
Enfants



**9%**  
Personnes Agées



**45%**  
Femmes



**55%**  
Hommes



### Âge / Sexe

	Femme	Homme	Total
< 2 ans	2%	5%	7%
de 3 à 5 ans	1%	5%	6%
de 6 à 12 ans	8%	7%	15%
de 13 à 17 ans	6%	10%	16%
de 18 à 59 ans	26%	21%	46%
> 60 ans	2%	7%	9%
<b>Total</b>	<b>45%</b>	<b>55%</b>	<b>100%</b>

## Abris



### Abris en paille / tôle

100% Ménages

### Abris en bâche

0% Ménages

### Abris en dur

0% Ménages

### Sans abri

0% Ménages

## Assistance



### Type d'assistance

Vivres  
Articles non alimentaires  
Bâches  
Matériaux/ outils pour construire l'abri  
Matériaux pour lancer des activités économiques  
Santé  
Soutien Psychosocial  
Eau, Hygiène et Assainissement  
Education  
Cash  
Aucune

### Assistance Reçue

Non  
Non  
Non  
Non  
Non  
Non  
Non  
Non  
Non  
Oui  
Non

### Type d'acteur

-  
-  
-  
-  
-  
-  
-  
-  
-  
Nations Unies

### Période

-  
-  
-  
-  
-  
-  
-  
-  
-  
Ponctuelle

## Education



**Accès à une école**  
*Si non, pourquoi?*

Oui, tous  
-  
-

**Ecole la plus proche**  
**Nom du village**  
**Distance**

École Dar Al Salam  
Dar Al Salam  
10-30 minutes

## Protection / Sécurité

### Vulnérabilité



Femmes enceintes  
Femmes allaitantes

30  
60

Enfants séparés de leurs parents  
Mineurs non accompagnés  
Orphelins de père et de mère  
Chefs de famille monoparentale

-  
-  
10

Personnes souffrant d'un handicap mental  
Personnes souffrant d'un handicap physique  
Personnes souffrant d'un handicap sensoriel  
Personnes souffrant d'une maladie chronique / grave  
Personnes âgées

-  
10  
20  
50  
120

Femme  
Homme  
Enfant

60  
20  
5



### Sentiment de sécurité

Femmes  
Hommes  
Enfants

Non  
Non  
Non

### Si non, pourquoi?

Peur d'attaques de Boko Haram  
Peur d'attaques de Boko Haram  
Peur d'attaques de Boko Haram



### Documents d'identité

Non

### Si non, pourquoi?

Manque de moyens financiers  
(Transport ou inscription trop chers)



### Relations avec la communauté hôte

Bonnes

## Sécurité Alimentaire



### Source principale de nourriture

Achat sur le marché / Assistance humanitaire (incluant Cash)

### Accès des PDI au marché

Oui

### Nom du marché

Marché de Baga-sola

### Distance

30 - 50 minutes

### Accès des PDI aux terres cultivables

Oui, accès aux terres cultivables donné par les autorités / notables

### Disponibilité des biens de première nécessité

Moyen

## Santé



### Service Médical

Type de services disponibles

-

Localisation des services

-

Distance

-

### Maladies les plus répandues

Fièvre  
Paludisme  
Maux de ventre

*Si autre, quelle maladie?*

-

## Eau, Assainissement et Hygiène (WASH)



### Sources d'eau

Puit traditionnel  
Forage à pompe manuelle  
Puit amélioré  
Bladder  
Eau de surface  
Vendeur d'eau  
Camion-citerne  
Eau du robinet

Fonctionnels

Non Fonctionnels

-  
2  
-  
-  
-  
-  
-  
-

### Eau

Distance

Sur le site

Problème lié à la qualité de l'eau

Aucun

### Douches

Nombre de douches collectives  
Type de douches privées

50  
-

### Latrines

Latrines disponibles

Pas de latrines

Nombre de latrines collectives

-

Nombre de latrines privées

-

Etat de la majorité des latrines

-

Latrines séparées par sexe

-

Distance latrines / points d'eau

-

Accès aux points WASH

Non, l'accès est risqué

Si oui, type de risques

Agression

-

## Communication



**Réseau téléphonique disponible**

Oui

*Si oui, quels opérateurs?*

Airtel: Oui

Tigo: Oui



## Localisation et Caractéristiques du Site

<b>Région</b> Lac	<b>Département</b> Kaya	<b>Sous-Préfecture</b> Baga-Sola	<b>Village / Quartier</b> Tagal	
<b>Type de Site</b> Camp / site	<b>Agence de Gestion du Site</b> Aucune	<b>Coordonnées GPS</b>		
		Latitude	13.48935	Longitude
				14.33579
<b>Environnement</b> Milieu rural proche d'une ville moyenne		<b>Nom du village le plus proche</b>	-	
		<b>Distance du village (km)</b>	-	

## Population et Mobilité



### Personnes Déplacées Internes

150 Ménages  
627 Individus

### Lieu d'origine principal

Lac  
Kaya  
Ngouboua

### Date de déplacement

janv.-15



### Retournés

- Ménages  
- Individus

### Lieu d'origine principal

-  
-  
-

### Date de déplacement

-



### Ressortissants de Pays Tiers

- Ménages  
- Individus

### Lieu d'origine principal

-  
-  
-

### Date de déplacement

-



### Populations autochtones

- Ménages  
- Individus

## Données Démographiques



**34%**  
Enfants de moins de 5 ans



**73%**  
Enfants



**3%**  
Personnes Agées



**41%**  
Femmes



**59%**  
Hommes



### Âge / Sexe

	Femme	Homme	Total
< 2 ans	2%	8%	10%
de 3 à 5 ans	8%	17%	24%
de 6 à 12 ans	10%	12%	22%
de 13 à 17 ans	7%	9%	16%
de 18 à 59 ans	13%	10%	24%
> 60 ans	1%	3%	3%
<b>Total</b>	<b>41%</b>	<b>59%</b>	<b>100%</b>

## Abris



### Abris en paille / tôle

100% Ménages

### Abris en bâche

0% Ménages

### Abris en dur

0% Ménages

### Sans abri

0% Ménages

## Assistance



### Type d'assistance

Vivres  
Articles non alimentaires  
Bâches  
Matériaux/ outils pour construire l'abri  
Matériaux pour lancer des activités économiques  
Santé  
Soutien Psychosocial  
Eau, Hygiène et Assainissement  
Education  
Cash  
Aucune

### Assistance Reçue

Non  
Non  
Non  
Non  
Non  
Oui  
Non  
Non  
Oui  
Oui  
Non


### Type d'acteur

-  
-  
-  
-  
-  
ONG  
-  
-  
Nations Unies  
Nations Unies

### Période



-  
-  
-  
-  
-  
Continue  
-  
-  
Continue  
Ponctuelle

## Education

	<b>Accès à une école</b>	Oui, tous	<b>Ecole la plus proche</b>	École de Tagal
	<i>Si non, pourquoi?</i>	-	<b>Nom du village</b>	Tagal
		-	<b>Distance</b>	Moins de 10 minutes

## Protection / Sécurité

### Vulnérabilité

	Femmes enceintes	25	Enfants séparés de leurs parents	-
	Femmes allaitantes	30	Mineurs non accompagnés	-
	Personnes souffrant d'un handicap mental	10	Orphelins de père et de mère	20
	Personnes souffrant d'un handicap physique	10	Chefs de famille monoparentale	
	Personnes souffrant d'un handicap sensoriel	9	Femme	10
	Personnes souffrant d'une maladie chronique / grave	30	Homme	15
	Personnes âgées	45	Enfant	-



### Sentiment de sécurité

	<b>Si non, pourquoi?</b>	
Femmes	Oui	-
Hommes	Oui	-
Enfants	Oui	-



### Documents d'identité

Oui	-
-----	---

### Si non, pourquoi?



### Relations avec la communauté hôte

Bonnes

## Sécurité Alimentaire



### Source principale de nourriture

Assistance humanitaire (incluant Cash)

### Accès des PDI au marché

Oui

### Nom du marché

Marché de Baga-sola

### Distance

Plus de 50 minutes

### Accès des PDI aux terres cultivables

Non, nous n'avons pas accès à la terre cultivable

### Disponibilité des biens de première nécessité

Moyen

## Santé



### Service Médical

**Type de services disponibles** Centre de santé

**Localisation des services** Sur le site

**Distance** -

### Maladies les plus répandues

Diarrhée *Si autre, quelle maladie?*

Paludisme -

Maux de tête

## Eau, Assainissement et Hygiène (WASH)



### Sources d'eau

	Fonctionnels	Non Fonctionnels
Puit traditionnel	-	-
Forage à pompe manuelle	1	-
Puit amélioré	-	-
Bladder	-	-
Eau de surface	1	-
Vendeur d'eau	-	-
Camion-citerne	-	-
Eau du robinet	-	-

### Eau

**Distance** Sur le site

**Problème lié à la qualité de l'eau** Goût

### Douches

**Nombre de douches collectives** -

**Type de douches privées** 150

### Latrines

**Latrines disponibles** Pas de latrines

**Nombre de latrines collectives** -

**Nombre de latrines privées** -

**Etat de la majorité des latrines** -

**Latrines séparées par sexe** -

**Distance latrines / points d'eau** -

**Accès aux points WASH** Oui

**Si oui, type de risques** -

## Communication



### Réseau téléphonique disponible

Oui

*Si oui, quels opérateurs?*

Airtel: Oui

Tigo: Oui

## Localisation et Caractéristiques du Site

<b>Région</b> Lac	<b>Département</b> Kaya	<b>Sous-Préfecture</b> Ngouboua	<b>Village / Quartier</b> Tchoukoutalia	
<b>Type de Site</b> Familles d'Accueil	<b>Agence de Gestion du Site</b> Aucune	<b>Coordonnées GPS</b>		
		Latitude	13.67860	Longitude
				13.93636
<b>Environnement</b> Milieu rural proche d'une ville moyenne		<b>Nom du village le plus proche</b>	-	
		<b>Distance du village (km)</b>	-	

## Population et Mobilité



### Personnes Déplacées Internes

29 Ménages  
120 Individus

### Lieu d'origine principal

Lac  
Kaya  
Ngouboua

### Date de déplacement

janv.-15



### Retournés

118 Ménages  
495 Individus

### Lieu d'origine principal

Nigeria  
Borno  
Kukawa

### Date de déplacement

janv.-15



### Ressortissants de Pays Tiers

12 Ménages  
50 Individus

### Lieu d'origine principal

Niger  
Diffa  
Bosso

### Date de déplacement

janv.-15



**Populations autochtones** 7,000 Ménages 29,260 Individus

## Données Démographiques



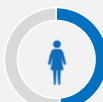
**41%**  
Enfants de moins de 5 ans



**68%**  
Enfants



**2%**  
Personnes Agées



**49%**  
Femmes



**51%**  
Hommes



Âge / Sexe	Femme	Homme	Total
< 2 ans	5%	9%	14%
de 3 à 5 ans	11%	16%	27%
de 6 à 12 ans	15%	5%	21%
de 13 à 17 ans	2%	5%	7%
de 18 à 59 ans	16%	14%	29%
> 60 ans	0%	2%	2%
<b>Total</b>	<b>49%</b>	<b>51%</b>	<b>100%</b>

## Abris



**Abris en paille / tôle**  
85% Ménages

**Abris en bâche**  
0% Ménages

**Abris en dur**  
15% Ménages

**Sans abri**  
0% Ménages

## Assistance



### Type d'assistance

Vivres  
Articles non alimentaires  
Bâches  
Matériaux/ outils pour construire l'abri  
Matériaux pour lancer des activités économiques  
Santé  
Soutien Psychosocial  
Eau, Hygiène et Assainissement  
Education  
Cash  
Aucune

### Assistance Reçue

Non  
Oui  
Non  
Non  
Non  
Non  
Non  
Non  
Non  
Non  
Non

### Type d'acteur

-  
ONG  
-  
-  
-  
-  
-  
-  
-  
-

### Période

-  
Plus d'un mois  
-  
-  
-  
-  
-  
-  
-

## Education

	<b>Accès à une école</b>	Oui, tous	<b>Ecole la plus proche</b>	École de Tchoukoutalia
	<i>Si non, pourquoi?</i>	-	<b>Nom du village</b>	Tchoukoutalia
		-	<b>Distance</b>	Moins de 10 minutes

## Protection / Sécurité

### Vulnérabilité

	Femmes enceintes	35	Enfants séparés de leurs parents	-
	Femmes allaitantes	52	Mineurs non accompagnés	-
	Personnes souffrant d'un handicap mental	5	Orphelins de père et de mère	25
	Personnes souffrant d'un handicap physique	8	Chefs de famille monoparentale	
	Personnes souffrant d'un handicap sensoriel	12	Femme	15
	Personnes souffrant d'une maladie chronique / grave	22	Homme	10
	Personnes âgées	40	Enfant	-



<b>Sentiment de sécurité</b>	<b>Si non, pourquoi?</b>	
Femmes	Oui	-
Hommes	Oui	-
Enfants	Oui	-



<b>Documents d'identité</b>	<b>Si non, pourquoi?</b>
Oui	-



<b>Relations avec la communauté hôte</b>	Bonnes
--	--------

## Sécurité Alimentaire



<b>Source principale de nourriture</b>	Achat sur le marché / Production de subsistance
--	---

<b>Accès des PDI au marché</b>	Oui
<b>Nom du marché</b>	Marché de Tchoukoutalia
<b>Distance</b>	Moins de 15 minutes
<b>Disponibilité des biens de première nécessité</b>	Moyen

<b>Accès des PDI aux terres cultivables</b>	Oui, accès aux terres cultivables donné par les autorités / notables
---	--

## Santé



<b>Service Médical</b>	
<b>Type de services disponibles</b>	Centre de santé
<b>Localisation des services</b>	Sur le site
<b>Distance</b>	-

<b>Maladies les plus répandues</b>	<i>Si autre, quelle maladie?</i>
Diarrhée	
Paludisme	-
Toux	

## Eau, Assainissement et Hygiène (WASH)



<b>Sources d'eau</b>	<b>Fonctionnels</b>	<b>Non Fonctionnels</b>
Puit traditionnel	-	-
Forage à pompe manuelle	3	2
Puit amélioré	-	-
Bladder	-	-
Eau de surface	-	-
Vendeur d'eau	-	-
Camion-citerne	-	-
Eau du robinet	-	-
<b>Eau</b>		
<b>Distance</b>	Sur le site	
<b>Problème lié à la qualité de l'eau</b>	Goût	

<b>Douches</b>	
<b>Nombre de douches collectives</b>	-
<b>Type de douches privées</b>	259
<b>Latrines</b>	
<b>Latrines disponibles</b>	Latrines privées
<b>Nombre de latrines collectives</b>	-
<b>Nombre de latrines privées</b>	102
<b>Etat de la majorité des latrines</b>	Opérationnelle
<b>Latrines séparées par sexe</b>	Non
<b>Distance latrines / points d'eau</b>	10 – 50 mètres
<b>Accès aux points WASH</b>	Oui
<b>Si oui, type de risques</b>	-

## Communication



<b>Réseau téléphonique disponible</b>	Oui	<i>Si oui, quels opérateurs?</i>	Airtel: Oui	Tigo: Oui
---------------------------------------	-----	----------------------------------	-------------	-----------

## Localisation et Caractéristiques du Site

<b>Région</b> Lac	<b>Département</b> Kaya	<b>Sous-Préfecture</b> Ngouboua	<b>Village / Quartier</b> Tchoukou-Tchadana	
<b>Type de Site</b> Familles d'Accueil	<b>Agence de Gestion du Site</b> Aucune	<b>Coordonnées GPS</b>		
		Latitude	13.70641	Longitude
				13.94669
<b>Environnement</b> Milieu rural isolé		<b>Nom du village le plus proche</b>	Lolia 4	
		<b>Distance du village (km)</b>	4	

## Population et Mobilité



### Personnes Déplacées Internes

200 Ménages  
836 Individus



### Retournés

- Ménages  
- Individus



### Ressortissants de Pays Tiers

- Ménages  
- Individus

### Lieu d'origine principal

Lac  
Kaya  
Ngouboua

### Lieu d'origine principal

-  
-  
-

### Lieu d'origine principal

-  
-  
-

### Date de déplacement

mars-15

### Date de déplacement

-

### Date de déplacement

-



### Populations autochtones

1 Ménages

5 Individus

## Données Démographiques



**30%**

Enfants de moins de 5 ans



**62%**

Enfants



**0%**

Personnes Agées



**58%**

Femmes



**42%**

Hommes



### Âge / Sexe

< 2 ans  
de 3 à 5 ans  
de 6 à 12 ans  
de 13 à 17 ans  
de 18 à 59 ans  
> 60 ans  
Total

Femme	Homme	Total
4%	3%	7%
14%	9%	23%
6%	5%	10%
15%	7%	22%
19%	19%	38%
0%	0%	0%
58%	42%	100%

## Abris



### Abris en paille / tôle

100% Ménages

### Abris en bâche

0% Ménages

### Abris en dur

0% Ménages

### Sans abri

0% Ménages

## Assistance



### Type d'assistance

Vivres  
Articles non alimentaires  
Bâches  
Matériaux/ outils pour construire l'abri  
Matériaux pour lancer des activités économiques  
Santé  
Soutien Psychosocial  
Eau, Hygiène et Assainissement  
Education  
Cash  
Aucune

### Assistance Reçue

Non  
Non  
Non  
Non  
Non  
Non  
Non  
Non  
Non  
Non  
Oui

### Type d'acteur

-  
-  
-  
-  
-  
-  
-  
-  
-

### Période

-  
-  
-  
-  
-  
-  
-  
-  
-

## Education



**Accès à une école**  
*Si non, pourquoi?*

Non, aucun  
Pas d'école  
-

**Ecole la plus proche**  
**Nom du village**  
**Distance**

-  
-  
-

## Protection / Sécurité

### Vulnérabilité



Femmes enceintes  
Femmes allaitantes

50  
40

Enfants séparés de leurs parents  
Mineurs non accompagnés  
Orphelins de père et de mère  
Chefs de famille monoparentale

-  
-  
-

Personnes souffrant d'un handicap mental  
Personnes souffrant d'un handicap physique  
Personnes souffrant d'un handicap sensoriel  
Personnes souffrant d'une maladie chronique / grave  
Personnes âgées

1  
1  
-  
-  
30

Femme  
Homme  
Enfant

-  
-  
-



### Sentiment de sécurité

**Si non, pourquoi?**

Femmes Oui  
Hommes Oui  
Enfants Oui

-  
-  
-



### Documents d'identité

**Si non, pourquoi?**

Oui

-



### Relations avec la communauté hôte

Bonnes

## Sécurité Alimentaire



**Source principale de nourriture**  
Production de subsistance

**Accès des PDI au marché**

Oui

### Accès des PDI aux terres cultivables

Oui, c'est la terre de nos ancêtres

**Nom du marché**

Marché de Tchoukoutalia

**Distance**

Plus de 50 minutes

**Disponibilité des biens de première nécessité**

Moyen

## Santé



### Service Médical

**Type de services disponibles**

-

**Localisation des services**

-

**Distance**

-

### Maladies les plus répandues

*Si autre, quelle maladie?*

Diarrhée

Paludisme

Maux de ventre

-

## Eau, Assainissement et Hygiène (WASH)



### Sources d'eau

Puit traditionnel  
Forage à pompe manuelle  
Puit amélioré  
Bladder  
Eau de surface  
Vendeur d'eau  
Camion-citerne  
Eau du robinet

**Fonctionnels**

**Non Fonctionnels**

1  
-  
-  
-  
-  
-  
-  
-

### Douches

**Nombre de douches collectives**

-

**Type de douches privées**

-

### Latrines

**Latrines disponibles**

Pas de latrines

**Nombre de latrines collectives**

-

**Nombre de latrines privées**

-

**Etat de la majorité des latrines**

-

**Latrines séparées par sexe**

-

**Distance latrines / points d'eau**

-

### Eau

**Distance**

Sur le site

**Problème lié à la qualité de l'eau**

Aucun

**Accès aux points WASH**

Oui

**Si oui, type de risques**

-

-

## Communication



**Réseau téléphonique disponible**

Oui

*Si oui, quels opérateurs?*

Airtel: Non

Tigo: Oui

## Localisation et Caractéristiques du Site

<b>Région</b> Lac	<b>Département</b> Kaya	<b>Sous-Préfecture</b> Ngouboua	<b>Village / Quartier</b> Village Kangalia	
<b>Type de Site</b> Familles d'Accueil	<b>Agence de Gestion du Site</b> Aucune	<b>Coordonnées GPS</b>		
		Latitude	13.49151	Longitude
				14.04387
<b>Environnement</b> Milieu rural isolé		<b>Nom du village le plus proche</b>	Village Kangalia	
		<b>Distance du village (km)</b>	2	

## Population et Mobilité



### Personnes Déplacées Internes

- Ménages
- Individus

### Lieu d'origine principal

- 
- 
- 

### Date de déplacement

-



### Retournés

- 167 Ménages
- 698 Individus

### Lieu d'origine principal

- Tchad
- Lac
- Kaya

### Date de déplacement

mars-16



### Ressortissants de Pays Tiers

- Ménages
- Individus

### Lieu d'origine principal

- 
- 
- 

### Date de déplacement

-



### Populations autochtones

- Ménages
- Individus

## Données Démographiques



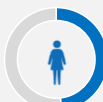
**35%**  
Enfants de moins de 5 ans



**67%**  
Enfants



**1%**  
Personnes Agées



**48%**  
Femmes



**52%**  
Hommes



### Âge / Sexe

	Femme	Homme	Total
< 2 ans	6%	8%	13%
de 3 à 5 ans	10%	12%	22%
de 6 à 12 ans	12%	11%	23%
de 13 à 17 ans	4%	5%	9%
de 18 à 59 ans	17%	16%	33%
> 60 ans	0%	1%	1%
<b>Total</b>	<b>48%</b>	<b>52%</b>	<b>100%</b>

## Abris



### Abris en paille / tôle

100% Ménages

### Abris en bâche

0% Ménages

### Abris en dur

0% Ménages

### Sans abri

0% Ménages

## Assistance



### Type d'assistance

- Vivres
- Articles non alimentaires
- Bâches
- Matériaux/ outils pour construire l'abri
- Matériaux pour lancer des activités économiques
- Santé
- Soutien Psychosocial
- Eau, Hygiène et Assainissement
- Education
- Cash
- Aucune

### Assistance Reçue

- Non
- Non
- Non
- Non
- Non
- Non
- Non
- Non
- Non
- Non
- Oui

### Type d'acteur

- 
- 
- 
- 
- 
- 
- 
- 
- 
- 
- 

### Période

- 
- 
- 
- 
- 
- 
- 
- 
- 
- 
-

## Education



**Accès à une école**  
*Si non, pourquoi?*

Oui, tous  
-  
-

**Ecole la plus proche**  
**Nom du village**  
**Distance**

École de Kapirom 1  
Kapirom1  
Moins de 10 minutes

## Protection / Sécurité

### Vulnérabilité



Femmes enceintes  
Femmes allaitantes

25  
60

Enfants séparés de leurs parents  
Mineurs non accompagnés  
Orphelins de père et de mère  
Chefs de famille monoparentale

-  
-  
3  
10  
5  
-

Personnes souffrant d'un handicap mental  
Personnes souffrant d'un handicap physique  
Personnes souffrant d'un handicap sensoriel  
Personnes souffrant d'une maladie chronique / grave  
Personnes âgées

2  
5  
3  
3  
40

Femme  
Homme  
Enfant



### Sentiment de sécurité

**Si non, pourquoi?**

Femmes Oui  
Hommes Oui  
Enfants Oui

-  
-  
-



### Documents d'identité

Oui

**Si non, pourquoi?**

-



### Relations avec la communauté hôte

Bonnes

## Sécurité Alimentaire



### Source principale de nourriture

Achat sur le marché / Production de subsistance

### Accès des PDI au marché

Oui

### Nom du marché

Marché de Ngoubouba

### Distance

Plus de 50 minutes

### Accès des PDI aux terres cultivables

Oui, accès aux terres cultivables donné par les autorités / notables

### Disponibilité des biens de première nécessité

Oui, marché très bien fourni

## Santé



### Service Médical

**Type de services disponibles**

-

**Localisation des services**

-

**Distance**

-

### Maladies les plus répandues

Infection de plaie

Paludisme

Maux de ventre

*Si autre, quelle maladie?*

-

## Eau, Assainissement et Hygiène (WASH)



### Sources d'eau

	Fonctionnels	Non Fonctionnels
Puit traditionnel	1	-
Forage à pompe manuelle	1	-
Puit amélioré	-	-
Bladder	-	-
Eau de surface	-	-
Vendeur d'eau	-	-
Camion-citerne	-	-
Eau du robinet	-	-

### Eau

**Distance**

Sur le site

**Problème lié à la qualité de l'eau**

Eau trouble

### Douches

**Nombre de douches collectives**

-

**Type de douches privées**

167

### Latrines

**Latrines disponibles**

Latrines collectives

**Nombre de latrines collectives**

10

**Nombre de latrines privées**

-

**Etat de la majorité des latrines**

Opérationnelle

**Latrines séparées par sexe**

Non

**Distance latrines / points d'eau**

Plus de 50 mètres

**Accès aux points WASH**

Oui

**Si oui, type de risques**

-

-

## Communication



**Réseau téléphonique disponible**

Oui

*Si oui, quels opérateurs?*

Airtel: Oui

Tigo: Oui



## Localisation et Caractéristiques du Site

<b>Région</b> Lac	<b>Département</b> Kaya	<b>Sous-Préfecture</b> Ngouboua	<b>Village / Quartier</b> Village Ngachia	
<b>Type de Site</b> Familles d'Accueil	<b>Agence de Gestion du Site</b> Aucune	<b>Coordonnées GPS</b>		
		Latitude	13.59465	Longitude
				13.98982
<b>Environnement</b> Milieu rural isolé		<b>Nom du village le plus proche</b>	Village Ngachia	
		<b>Distance du village (km)</b>	3	

## Population et Mobilité



### Personnes Déplacées Internes

60 Ménages  
251 Individus



### Retournés

- Ménages  
- Individus



### Ressortissants de Pays Tiers

- Ménages  
- Individus

### Lieu d'origine principal

Lac  
Kaya  
Ngouboua

### Lieu d'origine principal

-  
-  
-

### Lieu d'origine principal

-  
-  
-

### Date de déplacement

juin-15

### Date de déplacement

-

### Date de déplacement

-



### Populations autochtones

3 Ménages

13 Individus

## Données Démographiques



37%

Enfants de moins de 5 ans



69%

Enfants



4%

Personnes Agées



51%

Femmes



49%

Hommes



### Âge / Sexe

Âge / Sexe	Femme	Homme	Total
< 2 ans	8%	6%	13%
de 3 à 5 ans	13%	11%	24%
de 6 à 12 ans	11%	13%	24%
de 13 à 17 ans	4%	4%	8%
de 18 à 59 ans	16%	12%	28%
> 60 ans	0%	4%	4%
<b>Total</b>	<b>51%</b>	<b>49%</b>	<b>100%</b>

## Abris



### Abris en paille / tôle

100% Ménages

### Abris en bâche

0% Ménages

### Abris en dur

0% Ménages

### Sans abri

0% Ménages

## Assistance



### Type d'assistance

Vivres  
Articles non alimentaires  
Bâches  
Matériaux/ outils pour construire l'abri  
Matériaux pour lancer des activités économiques  
Santé  
Soutien Psychosocial  
Eau, Hygiène et Assainissement  
Education  
Cash  
Aucune

### Assistance Reçue

Non  
Non  
Non  
Non  
Non  
Non  
Non  
Non  
Non  
Non  
Oui

### Type d'acteur

-  
-  
-  
-  
-  
-  
-  
-  
-

### Période

-  
-  
-  
-  
-  
-  
-  
-  
-

## Education



**Accès à une école**  
*Si non, pourquoi?*

Non, aucun  
Pas d'école  
-

**Ecole la plus proche**  
**Nom du village**  
**Distance**

-  
-  
-

## Protection / Sécurité

### Vulnérabilité



Femmes enceintes  
Femmes allaitantes

20  
13

Enfants séparés de leurs parents  
Mineurs non accompagnés  
Orphelins de père et de mère  
Chefs de famille monoparentale

-  
-  
10

Personnes souffrant d'un handicap mental  
Personnes souffrant d'un handicap physique  
Personnes souffrant d'un handicap sensoriel  
Personnes souffrant d'une maladie chronique / grave  
Personnes âgées

1  
2  
3  
4  
15

Femme  
Homme  
Enfant

7  
8  
4



### Sentiment de sécurité

**Si non, pourquoi?**

Femmes Oui  
Hommes Oui  
Enfants Oui

-  
-  
-



### Documents d'identité

**Si non, pourquoi?**

Oui

-



### Relations avec la communauté hôte

Bonnes

## Sécurité Alimentaire



### Source principale de nourriture

Achat sur le marché / Production de subsistance

### Accès des PDI au marché

Oui

### Nom du marché

Marché de Ngouboua

### Distance

Plus de 50 minutes

### Accès des PDI aux terres cultivables

Oui, accès aux terres cultivables donné par les autorités / notables

### Disponibilité des biens de première nécessité

Oui, marché très bien fourni

## Santé



### Service Médical

**Type de services disponibles**

-

**Localisation des services**

-

**Distance**

-

### Maladies les plus répandues

Paludisme

Maux de tête

Maux de ventre

*Si autre, quelle maladie?*

-

## Eau, Assainissement et Hygiène (WASH)



### Sources d'eau

Puit traditionnel

Fonctionnels

Non Fonctionnels

-

-

Forage à pompe manuelle

1

-

Puit amélioré

-

-

Bladder

-

-

Eau de surface

-

-

Vendeur d'eau

-

-

Camion-citerne

-

-

Eau du robinet

-

-

### Eau

**Distance**

Sur le site

**Problème lié à la qualité de l'eau**

Aucun

### Douches

**Nombre de douches collectives**

-

**Type de douches privées**

63

### Latrines

**Latrines disponibles**

Latrines collectives

**Nombre de latrines collectives**

6

**Nombre de latrines privées**

-

**Etat de la majorité des latrines**

Opérationnelle

**Latrines séparées par sexe**

Non

**Distance latrines / points d'eau**

Plus de 50 mètres

**Accès aux points WASH**

Oui

**Si oui, type de risques**

-

-

## Communication



**Réseau téléphonique disponible**

Oui

*Si oui, quels opérateurs?*

Airtel: Oui

Tigo: Oui

# Village kola

## Localisation et Caractéristiques du Site

<b>Région</b> Lac	<b>Département</b> Kaya	<b>Sous-Préfecture</b> Ngouboua	<b>Village / Quartier</b> Village Kola	
<b>Type de Site</b> Familles d'Accueil	<b>Agence de Gestion du Site</b> Aucune	<b>Coordonnées GPS</b>		
		Latitude	13.56212	Longitude
				14.00328
<b>Environnement</b> Milieu rural proche d'une ville moyenne		<b>Nom du village le plus proche</b>		-
		<b>Distance du village (km)</b>		-

## Population et Mobilité



### Personnes Déplacées Internes

39 Ménages  
163 Individus

### Lieu d'origine principal

Lac  
Kaya  
Ngouboua

### Date de déplacement

mars-15



### Retournés

1 Ménages  
4 Individus

### Lieu d'origine principal

Niger  
Diffa  
Diffa

### Date de déplacement

mars-15



### Ressortissants de Pays Tiers

- Ménages  
- Individus

### Lieu d'origine principal

-  
-  
-

### Date de déplacement

-



### Populations autochtones

- Ménages - Individus

## Données Démographiques



**28%**  
Enfants de moins de 5 ans



**58%**  
Enfants



**3%**  
Personnes Agées



**48%**  
Femmes



**52%**  
Hommes



### Âge / Sexe

	Femme	Homme	Total
< 2 ans	8%	8%	17%
de 3 à 5 ans	7%	4%	12%
de 6 à 12 ans	13%	9%	22%
de 13 à 17 ans	1%	6%	7%
de 18 à 59 ans	19%	20%	39%
> 60 ans	0%	3%	3%
<b>Total</b>	<b>48%</b>	<b>52%</b>	<b>100%</b>

## Abris



### Abris en paille / tôle

68% Ménages

### Abris en bâche

0% Ménages

### Abris en dur

33% Ménages

### Sans abri

0% Ménages

## Assistance



### Type d'assistance

Vivres  
Articles non alimentaires  
Bâches  
Matériaux/ outils pour construire l'abri  
Matériaux pour lancer des activités économiques  
Santé  
Soutien Psychosocial  
Eau, Hygiène et Assainissement  
Education  
Cash  
Aucune

### Assistance Reçue

Oui  
Oui  
Oui  
Non  
Oui  
Non  
Non  
Oui  
Non  
Non  
Non

### Type d'acteur

Nations Unies  
Nations Unies / ONG  
ONG  
-  
ONG  
-  
-  
Nations Unies  
-  
-

### Période

Plus d'un mois  
Plus d'un mois  
Plus d'un mois  
-  
Plus d'un mois  
-  
-  
Continue  
-  
-

## Education



**Accès à une école**  
*Si non, pourquoi?*

Non, aucun  
Pas d'école  
-

**Ecole la plus proche**  
**Nom du village**  
**Distance**

-  
-  
-

## Protection / Sécurité

### Vulnérabilité



Femmes enceintes  
Femmes allaitantes

6  
15

Enfants séparés de leurs parents  
Mineurs non accompagnés  
Orphelins de père et de mère  
Chefs de famille monoparentale

-  
-  
-

Personnes souffrant d'un handicap mental  
Personnes souffrant d'un handicap physique  
Personnes souffrant d'un handicap sensoriel  
Personnes souffrant d'une maladie chronique / grave  
Personnes âgées

-  
-  
4  
-  
20

Femme  
Homme  
Enfant

4  
3  
-



### Sentiment de sécurité

**Si non, pourquoi?**

Femmes Oui  
Hommes Oui  
Enfants Oui

-  
-  
-



### Documents d'identité

**Si non, pourquoi?**

Oui

-



### Relations avec la communauté hôte

Bonnes

## Sécurité Alimentaire



### Source principale de nourriture

Achat sur le marché / Production de subsistance

### Accès des PDI au marché

Oui

### Nom du marché

Marché de Ngouboua

### Distance

Plus de 50 minutes

### Accès des PDI aux terres cultivables

Oui, c'est la terre de nos ancêtres

### Disponibilité des biens de première nécessité

Moyen

## Santé



### Service Médical

**Type de services disponibles**

-

**Localisation des services**

-

**Distance**

-

### Maladies les plus répandues

Diarrhée

Paludisme

Toux

*Si autre, quelle maladie?*

-

## Eau, Assainissement et Hygiène (WASH)



### Sources d'eau

**Fonctionnels**

**Non Fonctionnels**

Puit traditionnel  
Forage à pompe manuelle  
Puit amélioré  
Bladder  
Eau de surface  
Vendeur d'eau  
Camion-citerne  
Eau du robinet

-  
1  
-  
-  
-  
-  
-  
-

-  
-  
-  
-  
-  
-  
-  
-

### Eau

**Distance**

Sur le site

**Problème lié à la qualité de l'eau**

Aucun

### Douches

**Nombre de douches collectives**

30

**Type de douches privées**

-

### Latrines

**Latrines disponibles**

Latrines collectives

**Nombre de latrines collectives**

6

**Nombre de latrines privées**

-

**Etat de la majorité des latrines**

Opérationnelle

**Latrines séparées par sexe**

Non

**Distance latrines / points d'eau**

Plus de 50 mètres

**Accès aux points WASH**

Oui

**Si oui, type de risques**

-

-

## Communication



**Réseau téléphonique disponible**

Oui

*Si oui, quels opérateurs?*

Airtel: Oui

Tigo: Oui

## Localisation et Caractéristiques du Site

<b>Région</b> Lac	<b>Département</b> Kaya	<b>Sous-Préfecture</b> Ngouboua	<b>Village / Quartier</b> Tchoukoutalia	
<b>Type de Site</b> Familles d'Accueil	<b>Agence de Gestion du Site</b> Aucune	<b>Coordonnées GPS</b>		
		Latitude	13.67538	Longitude
				13.95270
<b>Environnement</b> Milieu rural isolé		<b>Nom du village le plus proche</b>	Tchoukoutalia	
		<b>Distance du village (km)</b>	2	

## Population et Mobilité



### Personnes Déplacées Internes

- Ménages
- Individus

### Lieu d'origine principal

- 
- 
- 

### Date de déplacement

- 



### Retournés

- 126 Ménages
- 527 Individus

### Lieu d'origine principal

- Tchad
- Lac
- Kaya

### Date de déplacement

- mars-15



### Ressortissants de Pays Tiers

- Ménages
- Individus

### Lieu d'origine principal

- 
- 
- 

### Date de déplacement

- 



### Populations autochtones

- Ménages
- Individus

## Données Démographiques



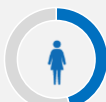
**33%**  
Enfants de moins de 5 ans



**72%**  
Enfants



**1%**  
Personnes Agées



**46%**  
Femmes



**54%**  
Hommes



### Âge / Sexe

	Femme	Homme	Total
< 2 ans	1%	7%	8%
de 3 à 5 ans	13%	12%	26%
de 6 à 12 ans	13%	17%	30%
de 13 à 17 ans	5%	5%	10%
de 18 à 59 ans	14%	12%	26%
> 60 ans	0%	1%	1%
<b>Total</b>	<b>46%</b>	<b>54%</b>	<b>100%</b>

## Abris



### Abris en paille / tôle

100% Ménages

### Abris en bâche

0% Ménages

### Abris en dur

0% Ménages

### Sans abri

0% Ménages

## Assistance



### Type d'assistance

- Vivres
- Articles non alimentaires
- Bâches
- Matériaux/ outils pour construire l'abri
- Matériaux pour lancer des activités économiques
- Santé
- Soutien Psychosocial
- Eau, Hygiène et Assainissement
- Education
- Cash
- Aucune

### Assistance Reçue

- Oui
- Non
- Non
- Non
- Non
- Non
- Non
- Non
- Non
- Non
- Non

### Type d'acteur

- Nations Unies
- 
- 
- 
- 
- 
- 
- 
- 
- 
- 

### Période

- Moins d'un mois
- 
- 
- 
- 
- 
- 
- 
- 
- 
-

## Education



**Accès à une école**  
*Si non, pourquoi?*

Non, aucun  
Pas d'école  
-

**Ecole la plus proche**  
**Nom du village**  
**Distance**

-  
-  
-

## Protection / Sécurité

### Vulnérabilité



Femmes enceintes  
Femmes allaitantes

30  
50

Enfants séparés de leurs parents  
Mineurs non accompagnés  
Orphelins de père et de mère  
Chefs de famille monoparentale

-  
-  
10

Personnes souffrant d'un handicap mental  
Personnes souffrant d'un handicap physique  
Personnes souffrant d'un handicap sensoriel  
Personnes souffrant d'une maladie chronique / grave  
Personnes âgées

4  
2  
5  
3  
20

Femme  
Homme  
Enfant

4  
3  
-



### Sentiment de sécurité

**Si non, pourquoi?**

Femmes Oui  
Hommes Oui  
Enfants Oui

-  
-  
-



### Documents d'identité

**Si non, pourquoi?**

Oui

-



### Relations avec la communauté hôte

Bonnes

## Sécurité Alimentaire



### Source principale de nourriture

Achat sur le marché / Assistance humanitaire (incluant Cash)

### Accès des PDI au marché

Oui

### Nom du marché

Marché de Tchoukoutalia

### Distance

15 - 30 minutes

### Accès des PDI aux terres cultivables

Oui, accès aux terres cultivables donné par les autorités / notables

### Disponibilité des biens de première nécessité

Oui, marché très bien fourni

## Santé



### Service Médical

**Type de services disponibles**

-

**Localisation des services**

-

**Distance**

-

### Maladies les plus répandues

Paludisme

Toux

Maux de ventre

*Si autre, quelle maladie?*

-

## Eau, Assainissement et Hygiène (WASH)



### Sources d'eau

**Fonctionnels**

**Non Fonctionnels**

Puit traditionnel

1

-

Forage à pompe manuelle

-

-

Puit amélioré

-

-

Bladder

-

-

Eau de surface

-

-

Vendeur d'eau

-

-

Camion-citerne

-

-

Eau du robinet

-

-

### Eau

**Distance**

10-30 minutes

**Problème lié à la qualité de l'eau**

Aucun

### Douches

**Nombre de douches collectives**

-

**Type de douches privées**

126

### Latrines

**Latrines disponibles**

Pas de latrines

**Nombre de latrines collectives**

-

**Nombre de latrines privées**

-

**Etat de la majorité des latrines**

-

**Latrines séparées par sexe**

-

**Distance latrines / points d'eau**

-

**Accès aux points WASH**

Oui

**Si oui, type de risques**

-

-

## Communication



**Réseau téléphonique disponible**

Oui

*Si oui, quels opérateurs?*

Airtel: Oui

Tigo: Oui

## Localisation et Caractéristiques du Site

<b>Région</b> Lac	<b>Département</b> Kaya	<b>Sous-Préfecture</b> Ngouboua	<b>Village / Quartier</b> Village Ngachia	
<b>Type de Site</b> Familles d'Accueil	<b>Agence de Gestion du Site</b> Aucune	<b>Coordonnées GPS</b>		
		Latitude	13.61866	Longitude
				13.97135
<b>Environnement</b> Milieu rural isolé		<b>Nom du village le plus proche</b>	Village Tchoukoutalia	
		<b>Distance du village (km)</b>	5	

## Population et Mobilité



### Personnes Déplacées Internes

210 Ménages  
878 Individus



### Retournés

10 Ménages  
42 Individus



### Ressortissants de Pays Tiers

- Ménages  
- Individus

### Lieu d'origine principal

Lac  
Kaya  
Ngouboua

### Lieu d'origine principal

Nigeria  
Borno  
Kukawa

### Lieu d'origine principal

-  
-  
-

### Date de déplacement

janv.-15

### Date de déplacement

janv.-15

### Date de déplacement

-



**Populations autochtones** 30 Ménages 125 Individus

## Données Démographiques



**43%**  
Enfants de moins de 5 ans



**73%**  
Enfants



**2%**  
Personnes Agées



**45%**  
Femmes



**55%**  
Hommes



Âge / Sexe	Femme	Homme	Total
< 2 ans	4%	12%	15%
de 3 à 5 ans	12%	16%	28%
de 6 à 12 ans	16%	12%	28%
de 13 à 17 ans	1%	1%	1%
de 18 à 59 ans	13%	12%	25%
> 60 ans	0%	2%	2%
<b>Total</b>	<b>45%</b>	<b>55%</b>	<b>100%</b>

## Abris



### Abris en paille / tôle

100% Ménages

### Abris en bâche

0% Ménages

### Abris en dur

0% Ménages

### Sans abri

0% Ménages

## Assistance



### Type d'assistance

Vivres  
Articles non alimentaires  
Bâches  
Matériaux/ outils pour construire l'abri  
Matériaux pour lancer des activités économiques  
Santé  
Soutien Psychosocial  
Eau, Hygiène et Assainissement  
Education  
Cash  
Aucune

### Assistance Reçue

Oui  
Non  
Non  
Non  
Non  
Non  
Non  
Non  
Non  
Non

### Type d'acteur

Nations Unies  
-  
-  
-  
-  
-  
-  
-

### Période

Moins d'un mois  
-  
-  
-  
-  
-  
-  
-

## Education



**Accès à une école**  
*Si non, pourquoi?*

Non, aucun  
Pas d'école  
-

**Ecole la plus proche**  
**Nom du village**  
**Distance**

-  
-  
-

## Protection / Sécurité

### Vulnérabilité



Femmes enceintes  
Femmes allaitantes

50  
100

Enfants séparés de leurs parents  
Mineurs non accompagnés  
Orphelins de père et de mère  
Chefs de famille monoparentale

-  
-

Personnes souffrant d'un handicap mental  
Personnes souffrant d'un handicap physique  
Personnes souffrant d'un handicap sensoriel  
Personnes souffrant d'une maladie chronique / grave  
Personnes âgées

3  
6  
6  
10  
25

Femme  
Homme  
Enfant

10  
15  
10  
-



### Sentiment de sécurité

Femmes  
Hommes  
Enfants

Non  
Non  
Non

### Si non, pourquoi?

Récente attaque de Boko Haram  
Récente attaque de Boko Haram  
Récente attaque de Boko Haram



### Documents d'identité

Oui

### Si non, pourquoi?

-



### Relations avec la communauté hôte

Bonnes

## Sécurité Alimentaire



### Source principale de nourriture

Assistance humanitaire (incluant Cash) / Production de subsistance

### Accès des PDI au marché

Oui

### Nom du marché

Marché de Tchoukoutalia

### Distance

30 - 50 minutes

### Accès des PDI aux terres cultivables

Oui, accès aux terres cultivables donné par les autorités / notables

### Disponibilité des biens de première nécessité

Oui, marché très bien fourni

## Santé



### Service Médical

Type de services disponibles

-

Localisation des services

-

Distance

-

### Maladies les plus répandues

Fièvre  
Paludisme  
Toux

*Si autre, quelle maladie?*

-

## Eau, Assainissement et Hygiène (WASH)



### Sources d'eau

Puit traditionnel  
Forage à pompe manuelle  
Puit amélioré  
Bladder  
Eau de surface  
Vendeur d'eau  
Camion-citerne  
Eau du robinet

Fonctionnels

Non Fonctionnels

-  
4  
-  
-  
-  
-  
-  
-

### Douches

Nombre de douches collectives  
Type de douches privées

-  
220

### Latrines

Latrines disponibles

Pas de latrines

Nombre de latrines collectives

-

Nombre de latrines privées

-

Etat de la majorité des latrines

-

Latrines séparées par sexe

-

Distance latrines / points d'eau

-

### Eau

Distance

Sur le site

Problème lié à la qualité de l'eau

Goût

Accès aux points WASH

Oui

Si oui, type de risques

-

-

## Communication



**Réseau téléphonique disponible**

Oui

*Si oui, quels opérateurs?*

Airtel: Oui

Tigo: Oui



## Localisation et Caractéristiques du Site

<b>Région</b> Lac	<b>Département</b> Kaya	<b>Sous-Préfecture</b> Baga-Sola	<b>Village / Quartier</b> Tagal	
<b>Type de Site</b> Familles d'Accueil	<b>Agence de Gestion du Site</b> Aucune	<b>Coordonnées GPS</b>		
		Latitude	13.48275	Longitude
				14.33409
<b>Environnement</b> Milieu rural proche d'une ville moyenne		<b>Nom du village le plus proche</b> -		
		<b>Distance du village (km)</b> -		

## Population et Mobilité



### Personnes Déplacées Internes

84 Ménages  
351 Individus



### Retournés

- Ménages  
- Individus



### Ressortissants de Pays Tiers

- Ménages  
- Individus

### Lieu d'origine principal

Lac  
Mamdi  
Kangalom

### Lieu d'origine principal

-  
-  
-

### Lieu d'origine principal

-  
-  
-

### Date de déplacement

janv.-15

### Date de déplacement

-

### Date de déplacement

-



**Populations autochtones** 300 Ménages 1,254 Individus

## Données Démographiques



**20%**  
Enfants de moins de 5 ans



**70%**  
Enfants



**1%**  
Personnes Agées



**45%**  
Femmes



**55%**  
Hommes



### Âge / Sexe

Âge / Sexe	Femme	Homme	Total
< 2 ans	2%	4%	6%
de 3 à 5 ans	5%	9%	14%
de 6 à 12 ans	15%	13%	28%
de 13 à 17 ans	6%	15%	22%
de 18 à 59 ans	16%	13%	29%
> 60 ans	0%	1%	1%
<b>Total</b>	<b>45%</b>	<b>55%</b>	<b>100%</b>

## Abris



### Abris en paille / tôle

100% Ménages

### Abris en bâche

0% Ménages

### Abris en dur

0% Ménages

### Sans abri

0% Ménages

## Assistance



### Type d'assistance

Vivres  
Articles non alimentaires  
Bâches  
Matériaux/ outils pour construire l'abri  
Matériaux pour lancer des activités économiques  
Santé  
Soutien Psychosocial  
Eau, Hygiène et Assainissement  
Education  
Cash  
Aucune

### Assistance Reçue

Oui  
Non  
Non  
Non  
Oui  
Non  
Non  
Non  
Non  
Oui  
Non

### Type d'acteur

Nations Unies  
-  
-  
-  
ONG  
-  
-  
-  
Nations Unies

### Période

Plus d'un mois  
-  
-  
-  
Plus d'un mois  
-  
-  
-  
Continue

## Education

	<b>Accès à une école</b>	Oui, tous	<b>Ecole la plus proche</b>	École de Tagal
	<i>Si non, pourquoi?</i>	-	<b>Nom du village</b>	Tagal
		-	<b>Distance</b>	Moins de 10 minutes

## Protection / Sécurité

### Vulnérabilité

	Femmes enceintes	25	Enfants séparés de leurs parents	-
	Femmes allaitantes	30	Mineurs non accompagnés	-
	Personnes souffrant d'un handicap mental	-	Orphelins de père et de mère	-
	Personnes souffrant d'un handicap physique	-	Chefs de famille monoparentale	
	Personnes souffrant d'un handicap sensoriel	1	Femme	5
	Personnes souffrant d'une maladie chronique / grave	-	Homme	-
	Personnes âgées	60	Enfant	-



<b>Sentiment de sécurité</b>	<b>Si non, pourquoi?</b>	
Femmes	Oui	-
Hommes	Oui	-
Enfants	Oui	-



<b>Documents d'identité</b>	<b>Si non, pourquoi?</b>
Oui	-



<b>Relations avec la communauté hôte</b>	Bonnes
--	--------

## Sécurité Alimentaire



<b>Source principale de nourriture</b>	Assistance humanitaire (incluant Cash)	<b>Accès des PDI au marché</b>	Oui
<b>Accès des PDI aux terres cultivables</b>	Oui, accès aux terres cultivables donné par les autorités / notables	<b>Nom du marché</b>	Marché non spécifié
		<b>Distance</b>	Plus de 50 minutes
		<b>Disponibilité des biens de première nécessité</b>	Moyen

## Santé



<b>Service Médical</b>		<b>Maladies les plus répandues</b>	<i>Si autre, quelle maladie?</i>
<b>Type de services disponibles</b>	Centre de santé	Fièvre	
<b>Localisation des services</b>	Sur le site	Paludisme	-
<b>Distance</b>	-	Maux de tête	

## Eau, Assainissement et Hygiène (WASH)



<b>Sources d'eau</b>		<b>Douches</b>	
	<b>Fonctionnels</b>	<b>Nombre de douches collectives</b>	-
	<b>Non Fonctionnels</b>	<b>Type de douches privées</b>	84
Puit traditionnel	-	<b>Latrines</b>	
Forage à pompe manuelle	5	<b>Latrines disponibles</b>	Latrines privées
Puit amélioré	-	<b>Nombre de latrines collectives</b>	-
Bladder	-	<b>Nombre de latrines privées</b>	84
Eau de surface	-	<b>Etat de la majorité des latrines</b>	Opérationnelle
Vendeur d'eau	-	<b>Latrines séparées par sexe</b>	Non
Camion-citerne	-	<b>Distance latrines / points d'eau</b>	Plus de 50 mètres
Eau du robinet	-	<b>Accès aux points WASH</b>	Oui
<b>Eau</b>		<b>Si oui, type de risques</b>	-
<b>Distance</b>	Sur le site		
<b>Problème lié à la qualité de l'eau</b>	Aucun		

## Communication



<b>Réseau téléphonique disponible</b>	Oui	<i>Si oui, quels opérateurs?</i>	Airtel: Oui	Tigo: Oui
---------------------------------------	-----	----------------------------------	-------------	-----------

## Localisation et Caractéristiques du Site

<b>Région</b> Lac	<b>Département</b> Kaya	<b>Sous-Préfecture</b> Ngouboua	<b>Village / Quartier</b> Village Wadaram	
<b>Type de Site</b> Familles d'Accueil	<b>Agence de Gestion du Site</b> Aucune	<b>Coordonnées GPS</b>		
		Latitude	13.65759	Longitude
				13.93394
<b>Environnement</b> Milieu rural proche d'une ville moyenne		<b>Nom du village le plus proche</b>	-	
		<b>Distance du village (km)</b>	-	

## Population et Mobilité



### Personnes Déplacées Internes

105 Ménages  
439 Individus



### Retournés

- Ménages  
- Individus



### Ressortissants de Pays Tiers

- Ménages  
- Individus

### Lieu d'origine principal

Lac  
Kaya  
Ngouboua

### Lieu d'origine principal

-  
-  
-

### Lieu d'origine principal

-  
-  
-

### Date de déplacement

mars-15

### Date de déplacement

-

### Date de déplacement

-



### Populations autochtones

60 Ménages

251 Individus

## Données Démographiques



**22%**  
Enfants de moins de 5 ans



**55%**  
Enfants



**0%**  
Personnes Agées



**50%**  
Femmes



**50%**  
Hommes



### Âge / Sexe

	Femme	Homme	Total
< 2 ans	5%	3%	8%
de 3 à 5 ans	9%	5%	14%
de 6 à 12 ans	8%	8%	16%
de 13 à 17 ans	6%	11%	17%
de 18 à 59 ans	23%	23%	45%
> 60 ans	0%	0%	0%
<b>Total</b>	<b>50%</b>	<b>50%</b>	<b>100%</b>

## Abris



### Abris en paille / tôle

100% Ménages

### Abris en bâche

0% Ménages

### Abris en dur

0% Ménages

### Sans abri

0% Ménages

## Assistance



### Type d'assistance

Vivres  
Articles non alimentaires  
Bâches  
Matériaux/ outils pour construire l'abri  
Matériaux pour lancer des activités économiques  
Santé  
Soutien Psychosocial  
Eau, Hygiène et Assainissement  
Education  
Cash  
Aucune

### Assistance Reçue

Oui  
Oui  
Non  
Non  
Non  
Non  
Non  
Non  
Non  
Non  
Non

### Type d'acteur

ONG  
ONG  
-  
-  
-  
-  
-  
-  
-  
-

### Période

Plus d'un mois  
Plus d'un mois  
-  
-  
-  
-  
-  
-  
-  
-

## Education



**Accès à une école**  
*Si non, pourquoi?*

Non, aucun  
Pas d'école  
-

**Ecole la plus proche**  
**Nom du village**  
**Distance**

-  
-  
-

## Protection / Sécurité

### Vulnérabilité



Femmes enceintes  
Femmes allaitantes

19  
27

Enfants séparés de leurs parents  
Mineurs non accompagnés

-  
-

Personnes souffrant d'un handicap mental  
Personnes souffrant d'un handicap physique

2  
-

Orphelins de père et de mère  
Chefs de famille monoparentale

6  
-

Personnes souffrant d'un handicap sensoriel  
Personnes souffrant d'une maladie chronique / grave

-  
-

Femme  
Homme

1  
7

Personnes âgées

18

Enfant

-



### Sentiment de sécurité

**Si non, pourquoi?**

Femmes Oui  
Hommes Oui  
Enfants Oui

-  
-  
-



### Documents d'identité

**Si non, pourquoi?**

Oui

-



### Relations avec la communauté hôte

Bonnes

## Sécurité Alimentaire



### Source principale de nourriture

Achat sur le marché / Production de subsistance

### Accès des PDI au marché

Oui

### Nom du marché

Marché de Tchoukoutalia

### Distance

30 - 50 minutes

### Accès des PDI aux terres cultivables

Oui, accès aux terres cultivables donné par les autorités / notables

### Disponibilité des biens de première nécessité

Moyen

## Santé



### Service Médical

**Type de services disponibles**

-

**Localisation des services**

-

**Distance**

-

### Maladies les plus répandues

Diarrhée

Fièvre

Paludisme

*Si autre, quelle maladie?*

-

## Eau, Assainissement et Hygiène (WASH)



### Sources d'eau

**Fonctionnels**

**Non Fonctionnels**

Puit traditionnel

-

-

Forage à pompe manuelle

1

-

Puit amélioré

-

-

Bladder

-

-

Eau de surface

-

-

Vendeur d'eau

-

-

Camion-citerne

-

-

Eau du robinet

-

-

### Eau

**Distance**

Sur le site

**Problème lié à la qualité de l'eau**

Aucun

### Douches

**Nombre de douches collectives**

-

**Type de douches privées**

-

### Latrines

**Latrines disponibles**

Pas de latrines

**Nombre de latrines collectives**

-

**Nombre de latrines privées**

-

**Etat de la majorité des latrines**

-

**Latrines séparées par sexe**

-

**Distance latrines / points d'eau**

-

**Accès aux points WASH**

Oui

**Si oui, type de risques**

-

-

## Communication



### Réseau téléphonique disponible

Oui

*Si oui, quels opérateurs?*

Airtel: Oui

Tigo: Oui

## Localisation et Caractéristiques du Site

<b>Région</b> Lac	<b>Département</b> Kaya	<b>Sous-Préfecture</b> Ngouboua	<b>Village / Quartier</b> Tchoukoutalia	
<b>Type de Site</b> Camp / site	<b>Agence de Gestion du Site</b> Aucune	<b>Coordonnées GPS</b>		
		Latitude	13.65888	Longitude
				13.93132
<b>Environnement</b> Milieu rural isolé		<b>Nom du village le plus proche</b> Village Tchoukoutalia		
		<b>Distance du village (km)</b> 2		

## Population et Mobilité



### Personnes Déplacées Internes

100 Ménages  
418 Individus

### Lieu d'origine principal

Lac  
Kaya  
Ngouboua

### Date de déplacement

janv.-15



### Retournés

- Ménages  
- Individus

### Lieu d'origine principal

-  
-  
-

### Date de déplacement

-



### Ressortissants de Pays Tiers

- Ménages  
- Individus

### Lieu d'origine principal

-  
-  
-

### Date de déplacement

-



### Populations autochtones

- Ménages  
- Individus

## Données Démographiques



**26%**  
Enfants de moins de 5 ans



**71%**  
Enfants



**2%**  
Personnes Agées



**61%**  
Femmes



**39%**  
Hommes



### Âge / Sexe

	Femme	Homme	Total
< 2 ans	10%	1%	10%
de 3 à 5 ans	11%	5%	16%
de 6 à 12 ans	14%	10%	24%
de 13 à 17 ans	11%	10%	21%
de 18 à 59 ans	15%	12%	27%
> 60 ans	0%	2%	2%
<b>Total</b>	<b>61%</b>	<b>39%</b>	<b>100%</b>

## Abris



### Abris en paille / tôle

100% Ménages

### Abris en bâche

0% Ménages

### Abris en dur

0% Ménages

### Sans abri

0% Ménages

## Assistance



### Type d'assistance

Vivres  
Articles non alimentaires  
Bâches  
Matériaux/ outils pour construire l'abri  
Matériaux pour lancer des activités économiques  
Santé  
Soutien Psychosocial  
Eau, Hygiène et Assainissement  
Education  
Cash  
Aucune

### Assistance Reçue

Oui  
Non  
Non  
Non  
Non  
Non  
Non  
Non  
Non  
Non  
Non

### Type d'acteur

Nations Unies  
-  
-  
-  
-  
-  
-  
-  
-

### Période

Moins d'un mois  
-  
-  
-  
-  
-  
-  
-

## Education



**Accès à une école**  
*Si non, pourquoi?*

Non, aucun  
Pas d'école  
-

**Ecole la plus proche**  
**Nom du village**  
**Distance**

-  
-  
-

## Protection / Sécurité

### Vulnérabilité



Femmes enceintes  
Femmes allaitantes

20  
40

Enfants séparés de leurs parents  
Mineurs non accompagnés  
Orphelins de père et de mère  
Chefs de famille monoparentale

20  
-

Personnes souffrant d'un handicap mental  
Personnes souffrant d'un handicap physique  
Personnes souffrant d'un handicap sensoriel  
Personnes souffrant d'une maladie chronique / grave  
Personnes âgées

3  
2  
1  
3  
70

Femme  
Homme  
Enfant

30  
10  
20



### Sentiment de sécurité

**Si non, pourquoi?**  
Femmes Oui -  
Hommes Oui -  
Enfants Oui -



### Documents d'identité

**Si non, pourquoi?**  
Oui -



### Relations avec la communauté hôte

Bonnes

## Sécurité Alimentaire



### Source principale de nourriture

Achat sur le marché / Assistance humanitaire (incluant Cash)

### Accès des PDI au marché

Oui

### Nom du marché

Marché de Tchoukoutalia

### Distance

15 - 30 minutes

### Accès des PDI aux terres cultivables

Non, nous n'avons pas accès à la terre cultivable

### Disponibilité des biens de première nécessité

Oui, marché très bien fourni

## Santé



### Service Médical

**Type de services disponibles**

-

**Localisation des services**

-

**Distance**

-

### Maladies les plus répandues

Fièvre

Paludisme

Maux de ventre

*Si autre, quelle maladie?*

-

## Eau, Assainissement et Hygiène (WASH)



### Sources d'eau

	Fonctionnels	Non Fonctionnels
Puit traditionnel	-	-
Forage à pompe manuelle	-	-
Puit amélioré	-	-
Bladder	-	-
Eau de surface	1	-
Vendeur d'eau	-	-
Camion-citerne	-	-
Eau du robinet	-	-

### Eau

**Distance** 10-30 minutes

**Problème lié à la qualité de l'eau** Aucun

### Douches

**Nombre de douches collectives** -  
**Type de douches privées** 100

### Latrines

**Latrines disponibles** Pas de latrines

**Nombre de latrines collectives** -

**Nombre de latrines privées** -

**Etat de la majorité des latrines** -

**Latrines séparées par sexe** -

**Distance latrines / points d'eau** -

**Accès aux points WASH** Oui

**Si oui, type de risques** -

-

## Communication



### Réseau téléphonique disponible

Oui

*Si oui, quels opérateurs?*

Airtel: Oui

Tigo: Oui

## Localisation et Caractéristiques du Site

<b>Région</b> Lac	<b>Département</b> Kaya	<b>Sous-Préfecture</b> Ngouboua	<b>Village / Quartier</b> Wadaram 2	
<b>Type de Site</b> Camp / site	<b>Agence de Gestion du Site</b> Aucune	<b>Coordonnées GPS</b>		
		Latitude	13.65614	Longitude
				13.93183
<b>Environnement</b> Milieu rural isolé		<b>Nom du village le plus proche</b> Village Tchoukoutalia		
		<b>Distance du village (km)</b> 5		

## Population et Mobilité



### Personnes Déplacées Internes

171 Ménages  
715 Individus

### Lieu d'origine principal

Lac  
Kaya  
Ngouboua

### Date de déplacement

mars-15



### Retournés

2 Ménages  
8 Individus

### Lieu d'origine principal

Nigeria  
Borno  
Kukawa

### Date de déplacement

mars-16



### Ressortissants de Pays Tiers

- Ménages  
- Individus

### Lieu d'origine principal

-  
-  
-

### Date de déplacement

-



### Populations autochtones

- Ménages - Individus

## Données Démographiques



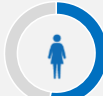
**40%**  
Enfants de moins de 5 ans



**69%**  
Enfants



**2%**  
Personnes Agées



**52%**  
Femmes



**48%**  
Hommes



### Âge / Sexe

	Femme	Homme	Total
< 2 ans	6%	6%	12%
de 3 à 5 ans	15%	12%	27%
de 6 à 12 ans	12%	12%	23%
de 13 à 17 ans	3%	4%	6%
de 18 à 59 ans	15%	14%	29%
> 60 ans	2%	0%	2%
<b>Total</b>	<b>52%</b>	<b>48%</b>	<b>100%</b>

## Abris



### Abris en paille / tôle

100% Ménages

### Abris en bâche

0% Ménages

### Abris en dur

0% Ménages

### Sans abri

0% Ménages

## Assistance



### Type d'assistance

Vivres  
Articles non alimentaires  
Bâches  
Matériaux/ outils pour construire l'abri  
Matériaux pour lancer des activités économiques  
Santé  
Soutien Psychosocial  
Eau, Hygiène et Assainissement  
Education  
Cash  
Aucune

### Assistance Reçue

Oui  
Non  
Non  
Non  
Non  
Non  
Non  
Non  
Non  
Non  
Non

### Type d'acteur

Nations Unies  
-  
-  
-  
-  
-  
-  
-  
-

### Période

Moins d'un mois  
-  
-  
-  
-  
-  
-  
-

## Education



**Accès à une école**  
*Si non, pourquoi?*

Non, aucun  
Pas d'école  
-

**Ecole la plus proche**  
**Nom du village**  
**Distance**

-  
-  
-

## Protection / Sécurité

### Vulnérabilité



Femmes enceintes  
Femmes allaitantes

20  
35

Enfants séparés de leurs parents  
Mineurs non accompagnés  
Orphelins de père et de mère  
Chefs de famille monoparentale

-  
-  
16

Personnes souffrant d'un handicap mental  
Personnes souffrant d'un handicap physique  
Personnes souffrant d'un handicap sensoriel  
Personnes souffrant d'une maladie chronique / grave  
Personnes âgées

2  
5  
1  
-  
28

Femme  
Homme  
Enfant

25  
10  
-



### Sentiment de sécurité

**Si non, pourquoi?**

Femmes Oui  
Hommes Oui  
Enfants Oui

-  
-  
-



### Documents d'identité

**Si non, pourquoi?**

Oui

-



### Relations avec la communauté hôte

Bonnes

## Sécurité Alimentaire



### Source principale de nourriture

Achat sur le marché / Assistance humanitaire (incluant Cash)

### Accès des PDI au marché

Oui

### Nom du marché

Marché de Tchoukoutalia

### Distance

15 - 30 minutes

### Accès des PDI aux terres cultivables

Oui, c'est la terre de nos ancêtres

### Disponibilité des biens de première nécessité

Moyen

## Santé



### Service Médical

**Type de services disponibles**

-

**Localisation des services**

-

**Distance**

-

### Maladies les plus répandues

Diarrhée  
Fièvre  
Paludisme

*Si autre, quelle maladie?*

-

## Eau, Assainissement et Hygiène (WASH)



### Sources d'eau

Puit traditionnel  
Forage à pompe manuelle  
Puit amélioré  
Bladder  
Eau de surface  
Vendeur d'eau  
Camion-citerne  
Eau du robinet

**Fonctionnels**

**Non Fonctionnels**

-  
-  
-  
-  
1  
-  
-  
-

### Douches

**Nombre de douches collectives**

-

**Type de douches privées**

160

### Latrines

**Latrines disponibles**

Pas de latrines

**Nombre de latrines collectives**

-

**Nombre de latrines privées**

-

**Etat de la majorité des latrines**

-

**Latrines séparées par sexe**

-

**Distance latrines / points d'eau**

-

### Eau

**Distance**

10-30 minutes

**Problème lié à la qualité de l'eau**

Eau trouble / Goût / Non potable

**Accès aux points WASH**

Oui

**Si oui, type de risques**

-

-

## Communication



**Réseau téléphonique disponible**

Oui

*Si oui, quels opérateurs?*

Airtel: Oui

Tigo: Oui