

## Localisation et Caractéristiques du Site

<b>Région</b> Lac	<b>Département</b> Mamdi	<b>Sous-Préfecture</b> Kangalom	<b>Village / Quartier</b> Alkalia	
<b>Type de Site</b> Familles d'Accueil	<b>Agence de Gestion du Site</b> Aucune	<b>Coordonnées GPS</b>		
		Latitude	13.20299	Longitude
				14.38609
<b>Environnement</b> Milieu rural isolé		<b>Nom du village le plus proche</b>	Tétéwa	
		<b>Distance du village (km)</b>	7	

## Population et Mobilité



### Personnes Déplacées Internes

- Ménages
- Individus

### Lieu d'origine principal

- 
- 
- 

### Date de déplacement

-



### Retournés

- 48 Ménages
- 200 Individus

### Lieu d'origine principal

- Niger
- Diffa
- N'Guigmi

### Date de déplacement

mars-15



### Ressortissants de Pays Tiers

- Ménages
- Individus

### Lieu d'origine principal

- 
- 
- 

### Date de déplacement

-



**Populations autochtones** 60 Ménages 250 Individus

## Données Démographiques



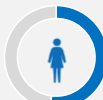
**37%**  
Enfants de moins de 5 ans



**62%**  
Enfants



**0%**  
Personnes Agées



**52%**  
Femmes



**48%**  
Hommes



Âge / Sexe	Femme	Homme	Total
< 2 ans	9%	4%	13%
de 3 à 5 ans	12%	13%	24%
de 6 à 12 ans	7%	8%	14%
de 13 à 17 ans	6%	5%	11%
de 18 à 59 ans	19%	19%	38%
> 60 ans	0%	0%	0%
<b>Total</b>	<b>52%</b>	<b>48%</b>	<b>100%</b>

## Abris



**Abris en paille / tôle**  
100% Ménages

**Abris en bâche**  
0% Ménages

**Abris en dur**  
0% Ménages

**Sans abri**  
0% Ménages

## Assistance



### Type d'assistance

- Vivres
- Articles non alimentaires
- Bâches
- Matériaux/ outils pour construire l'abri
- Matériaux pour lancer des activités économiques
- Santé
- Soutien Psychosocial
- Eau, Hygiène et Assainissement
- Education
- Cash
- Aucune

### Assistance Reçue

- Non
- Non
- Non
- Non
- Non
- Non
- Non
- Oui
- Non
- Non
- Non

### Type d'acteur

- 
- 
- 
- 
- 
- 
- 
- ONG
- 
- 
- 

### Période

- 
- 
- 
- 
- 
- 
- 
- Continue
- 
- 
-

**Education**



**Accès à une école**  
*Si non, pourquoi?*

Non, aucun  
Pas d'école  
-

**Ecole la plus proche**  
**Nom du village**  
**Distance**

-  
-  
-

**Protection / Sécurité**

**Vulnérabilité**



Femmes enceintes  
Femmes allaitantes

12  
8

Enfants séparés de leurs parents  
Mineurs non accompagnés

-  
-

Personnes souffrant d'un handicap mental  
Personnes souffrant d'un handicap physique  
Personnes souffrant d'un handicap sensoriel

2  
-  
-

Orphelins de père et de mère  
Chefs de famille monoparentale  
Femme

-  
-  
-

Personnes souffrant d'une maladie chronique / grave  
Personnes âgées

-  
19

Homme  
Enfant

2  
-



**Sentiment de sécurité**

**Si non, pourquoi?**

Femmes Oui  
Hommes Oui  
Enfants Oui

-  
-  
-



**Documents d'identité**

**Si non, pourquoi?**

Oui

-



**Relations avec la communauté hôte**

Bonnes

**Sécurité Alimentaire**



**Source principale de nourriture**

Achat sur le marché

**Accès des PDI au marché**

Oui

**Nom du marché**

Marché de Koulfoua

**Distance**

Plus de 50 minutes

**Accès des PDI aux terres cultivables**

Non, nous n'avons pas accès à la terre cultivable

**Disponibilité des biens de première nécessité**

Moyen

**Santé**



**Service Médical**

**Type de services disponibles**

-

**Localisation des services**

-

**Distance**

-

**Maladies les plus répandues**

Diarrhée

Paludisme

-

*Si autre, quelle maladie?*

-

**Eau, Assainissement et Hygiène (WASH)**



**Sources d'eau**

Puit traditionnel

Fonctionnels

Non Fonctionnels

-

-

Forage à pompe manuelle

-

-

Puit amélioré

-

-

Bladder

-

-

Eau de surface

1

-

Vendeur d'eau

-

-

Camion-citerne

-

-

Eau du robinet

-

-

**Eau**

**Distance**

10-30 minutes

**Problème lié à la qualité de l'eau**

Eau trouble / Goût / Non potable

**Douches**

**Nombre de douches collectives**

3

**Type de douches privées**

-

**Latrines**

**Latrines disponibles**

Pas de latrines

**Nombre de latrines collectives**

-

**Nombre de latrines privées**

-

**Etat de la majorité des latrines**

-

**Latrines séparées par sexe**

-

**Distance latrines / points d'eau**

-

**Accès aux points WASH**

Oui

**Si oui, type de risques**

-

-

**Communication**



**Réseau téléphonique disponible**

Oui

*Si oui, quels opérateurs?*

Airtel: Non

Tigo: Oui

## Localisation et Caractéristiques du Site

<b>Région</b> Lac	<b>Département</b> Mamdi	<b>Sous-Préfecture</b> Kangalom	<b>Village / Quartier</b> Kangalom	
<b>Type de Site</b> Camp / site	<b>Agence de Gestion du Site</b> Aucune	<b>Coordonnées GPS</b>		
		Latitude	13.49157	Longitude
				14.41035
<b>Environnement</b> Milieu rural isolé		<b>Nom du village le plus proche</b>	Bibi Barage	
		<b>Distance du village (km)</b>	2	

## Population et Mobilité



### Personnes Déplacées Internes

478 Ménages  
2,000 Individus

### Lieu d'origine principal

Lac  
Mamdi  
Kangalom

### Date de déplacement

mars-15



### Retournés

- Ménages  
- Individus

### Lieu d'origine principal

-  
-  
-

### Date de déplacement

-



### Ressortissants de Pays Tiers

- Ménages  
- Individus

### Lieu d'origine principal

-  
-  
-

### Date de déplacement

-



### Populations autochtones

- Ménages  
- Individus

## Données Démographiques



**24%**  
Enfants de moins de 5 ans



**71%**  
Enfants



**4%**  
Personnes Agées



**50%**  
Femmes



**50%**  
Hommes



### Âge / Sexe

	Femme	Homme	Total
< 2 ans	4%	3%	6%
de 3 à 5 ans	10%	8%	18%
de 6 à 12 ans	16%	16%	32%
de 13 à 17 ans	6%	9%	15%
de 18 à 59 ans	15%	10%	25%
> 60 ans	0%	4%	4%
<b>Total</b>	<b>50%</b>	<b>50%</b>	<b>100%</b>

## Abris



### Abris en paille / tôle

100% Ménages

### Abris en bâche

0% Ménages

### Abris en dur

0% Ménages

### Sans abri

0% Ménages

## Assistance



### Type d'assistance

Vivres  
Articles non alimentaires  
Bâches  
Matériaux/ outils pour construire l'abri  
Matériaux pour lancer des activités économiques  
Santé  
Soutien Psychosocial  
Eau, Hygiène et Assainissement  
Education  
Cash  
Aucune

### Assistance Reçue

Oui  
Non  
Non  
Non  
Non  
Non  
Non  
Non  
Non  
Non  
Non

### Type d'acteur

Nations Unies  
-  
-  
-  
-  
-  
-  
-  
-

### Période

Plus d'un mois  
-  
-  
-  
-  
-  
-  
-

## Education

	<b>Accès à une école</b>	Oui, tous	<b>Ecole la plus proche</b>	École de Bibi Barage
	<i>Si non, pourquoi?</i>	-	<b>Nom du village</b>	Bibi Barage
		-	<b>Distance</b>	10-30 minutes

## Protection / Sécurité

### Vulnérabilité

	Femmes enceintes	60	Enfants séparés de leurs parents	8
	Femmes allaitantes	100	Mineurs non accompagnés	5
	Personnes souffrant d'un handicap mental	20	Orphelins de père et de mère	15
	Personnes souffrant d'un handicap physique	15	Chefs de famille monoparentale	
	Personnes souffrant d'un handicap sensoriel	10	Femme	20
	Personnes souffrant d'une maladie chronique / grave	5	Homme	12
	Personnes âgées	50	Enfant	5



<b>Sentiment de sécurité</b>	<b>Si non, pourquoi?</b>	
Femmes	Oui	-
Hommes	Oui	-
Enfants	Oui	-



<b>Documents d'identité</b>	<b>Si non, pourquoi?</b>
Oui	-



<b>Relations avec la communauté hôte</b>	Bonnes
--	--------

## Sécurité Alimentaire



<b>Source principale de nourriture</b>	Achat sur le marché / Production de subsistance
--	---

<b>Accès des PDI au marché</b>	Oui
<b>Nom du marché</b>	Marché de Baga-sola
<b>Distance</b>	Plus de 50 minutes
<b>Disponibilité des biens de première nécessité</b>	Oui, marché très bien fourni

<b>Accès des PDI aux terres cultivables</b>	Oui, accès aux terres cultivables donné par les autorités / notables
---	--

## Santé



<b>Service Médical</b>	
<b>Type de services disponibles</b>	-
<b>Localisation des services</b>	-
<b>Distance</b>	-

<b>Maladies les plus répandues</b>	<i>Si autre, quelle maladie?</i>
Paludisme	
Toux	-
Maux de ventre	

## Eau, Assainissement et Hygiène (WASH)



<b>Sources d'eau</b>	<b>Fonctionnels</b>	<b>Non Fonctionnels</b>
Puit traditionnel	-	-
Forage à pompe manuelle	1	1
Puit amélioré	-	-
Bladder	-	-
Eau de surface	-	-
Vendeur d'eau	-	-
Camion-citerne	-	-
Eau du robinet	-	-
<b>Eau</b>		
<b>Distance</b>	Sur le site	
<b>Problème lié à la qualité de l'eau</b>	Eau trouble	

<b>Douches</b>	
<b>Nombre de douches collectives</b>	-
<b>Type de douches privées</b>	478
<b>Latrines</b>	
<b>Latrines disponibles</b>	Latrines collectives
<b>Nombre de latrines collectives</b>	30
<b>Nombre de latrines privées</b>	-
<b>Etat de la majorité des latrines</b>	Opérationnelle
<b>Latrines séparées par sexe</b>	Non
<b>Distance latrines / points d'eau</b>	Plus de 50 mètres
<b>Accès aux points WASH</b>	Oui
<b>Si oui, type de risques</b>	-

## Communication



<b>Réseau téléphonique disponible</b>	Oui	<i>Si oui, quels opérateurs?</i>	Airtel: Oui	Tigo: Oui
---------------------------------------	-----	----------------------------------	-------------	-----------

## Localisation et Caractéristiques du Site

<b>Région</b> Lac	<b>Département</b> Mamdi	<b>Sous-Préfecture</b> Kangalom	<b>Village / Quartier</b> Blarigui	
<b>Type de Site</b> Familles d'Accueil	<b>Agence de Gestion du Site</b> Aucune	<b>Coordonnées GPS</b>		
		Latitude	13.39075	Longitude
				14.40341
<b>Environnement</b> Milieu rural isolé		<b>Nom du village le plus proche</b> Doubaba		
		<b>Distance du village (km)</b> 10		

## Population et Mobilité



### Personnes Déplacées Internes

- Ménages
- Individus

### Lieu d'origine principal

- 
- 
- 

### Date de déplacement

-



### Retournés

- 390 Ménages
- 1,630 Individus

### Lieu d'origine principal

- Tchad
- Lac
- Kaya

### Date de déplacement

janv.-16



### Ressortissants de Pays Tiers

- 10 Ménages
- 41 Individus

### Lieu d'origine principal

- Mali
- Mopti
- Mopti

### Date de déplacement

janv.-16



### Populations autochtones

- Ménages
- Individus

## Données Démographiques



**46%**  
Enfants de moins de 5 ans



**65%**  
Enfants



**4%**  
Personnes Agées



**54%**  
Femmes



**46%**  
Hommes



### Âge / Sexe

	Femme	Homme	Total
< 2 ans	11%	5%	16%
de 3 à 5 ans	12%	18%	30%
de 6 à 12 ans	11%	6%	17%
de 13 à 17 ans	2%	1%	2%
de 18 à 59 ans	16%	16%	31%
> 60 ans	3%	1%	4%
<b>Total</b>	<b>54%</b>	<b>46%</b>	<b>100%</b>

## Abris



### Abris en paille / tôle

75% Ménages

### Abris en bâche

0% Ménages

### Abris en dur

25% Ménages

### Sans abri

0% Ménages

## Assistance



### Type d'assistance

- Vivres
- Articles non alimentaires
- Bâches
- Matériaux/ outils pour construire l'abri
- Matériaux pour lancer des activités économiques
- Santé
- Soutien Psychosocial
- Eau, Hygiène et Assainissement
- Education
- Cash
- Aucune

### Assistance Reçue

- Non
- Non
- Non
- Non
- Non
- Non
- Non
- Non
- Non
- Non
- Oui

### Type d'acteur

- 
- 
- 
- 
- 
- 
- 
- 
- 
- 
- 

### Période

- 
- 
- 
- 
- 
- 
- 
- 
- 
- 
-

## Education

	<b>Accès à une école</b>	Oui, tous	<b>Ecole la plus proche</b>	École de Blarigui
	<i>Si non, pourquoi?</i>	-	<b>Nom du village</b>	Blarigui
		-	<b>Distance</b>	Moins de 10 minutes

## Protection / Sécurité

### Vulnérabilité

	Femmes enceintes	40	Enfants séparés de leurs parents	-
	Femmes allaitantes	80	Mineurs non accompagnés	-
	Personnes souffrant d'un handicap mental	15	Orphelins de père et de mère	22
	Personnes souffrant d'un handicap physique	17	Chefs de famille monoparentale	
	Personnes souffrant d'un handicap sensoriel	25	Femme	40
	Personnes souffrant d'une maladie chronique / grave	30	Homme	12
	Personnes âgées	40	Enfant	-



<b>Sentiment de sécurité</b>	<b>Si non, pourquoi?</b>	
Femmes	Oui	-
Hommes	Oui	-
Enfants	Oui	-



<b>Documents d'identité</b>	<b>Si non, pourquoi?</b>
Oui	-



<b>Relations avec la communauté hôte</b>	Bonnes
--	--------

## Sécurité Alimentaire



<b>Source principale de nourriture</b>	Achat sur le marché	<b>Accès des PDI au marché</b>	Oui
<b>Accès des PDI aux terres cultivables</b>	Oui, c'est la terre de nos ancêtres	<b>Nom du marché</b>	Marché de Blarigui
		<b>Distance</b>	Moins de 15 minutes
		<b>Disponibilité des biens de première nécessité</b>	Moyen

## Santé



<b>Service Médical</b>	
<b>Type de services disponibles</b>	Centre de santé
<b>Localisation des services</b>	Sur le site
<b>Distance</b>	-

<b>Maladies les plus répandues</b>	<i>Si autre, quelle maladie?</i>
Diarrhée	
Paludisme	-
Maux de tête	

## Eau, Assainissement et Hygiène (WASH)



<b>Sources d'eau</b>	<b>Fonctionnels</b>	<b>Non Fonctionnels</b>
Puit traditionnel	-	-
Forage à pompe manuelle	2	1
Puit amélioré	-	-
Bladder	-	-
Eau de surface	1	-
Vendeur d'eau	-	-
Camion-citerne	-	-
Eau du robinet	-	-
<b>Eau</b>		
<b>Distance</b>	Sur le site	
<b>Problème lié à la qualité de l'eau</b>	Goût	

<b>Douches</b>	
<b>Nombre de douches collectives</b>	-
<b>Type de douches privées</b>	400
<b>Latrines</b>	
<b>Latrines disponibles</b>	Latrines privées
<b>Nombre de latrines collectives</b>	-
<b>Nombre de latrines privées</b>	100
<b>Etat de la majorité des latrines</b>	Mauvais état
<b>Latrines séparées par sexe</b>	Non
<b>Distance latrines / points d'eau</b>	10 – 50 mètres
<b>Accès aux points WASH</b>	Oui
<b>Si oui, type de risques</b>	-

## Communication



<b>Réseau téléphonique disponible</b>	Oui	<i>Si oui, quels opérateurs?</i>	Airtel: Oui	Tigo: Oui
---------------------------------------	-----	----------------------------------	-------------	-----------

## Bol Centre

### Localisation et Caractéristiques du Site

<b>Région</b> Lac	<b>Département</b> Mamdi	<b>Sous-Préfecture</b> Bol	<b>Village / Quartier</b> Bol	
<b>Type de Site</b> Familles d'Accueil	<b>Agence de Gestion du Site</b> Aucune	<b>Coordonnées GPS</b>		
		Latitude	13.46720	Longitude
				14.71486
<b>Environnement</b> Ville / milieu urbain		<b>Nom du village le plus proche</b>	-	
		<b>Distance du village (km)</b>	-	

### Population et Mobilité



#### Personnes Déplacées Internes

100 Ménages  
478 Individus

#### Lieu d'origine principal

Lac  
Mamdi  
Bol

#### Date de déplacement

févr.-15



#### Retournés

75 Ménages  
314 Individus

#### Lieu d'origine principal

Nigeria  
Borno  
Maiduguri

#### Date de déplacement

févr.-15



#### Ressortissants de Pays Tiers

25 Ménages  
105 Individus

#### Lieu d'origine principal

Cameroun  
Extreme-Nord  
Logone-Et-Chari

#### Date de déplacement

févr.-15



**Populations autochtones** 4,306 Ménages 18,000 Individus

### Données Démographiques



**19%**  
Enfants de moins de 5 ans



**66%**  
Enfants



**2%**  
Personnes Agées



**51%**  
Femmes



**49%**  
Hommes



#### Âge / Sexe

	Femme	Homme	Total
< 2 ans	1%	4%	5%
de 3 à 5 ans	7%	7%	14%
de 6 à 12 ans	19%	15%	34%
de 13 à 17 ans	7%	7%	13%
de 18 à 59 ans	17%	15%	31%
> 60 ans	1%	2%	2%
<b>Total</b>	<b>51%</b>	<b>49%</b>	<b>100%</b>

### Abris



#### Abris en paille / tôle

30% Ménages

#### Abris en bâche

0% Ménages

#### Abris en dur

70% Ménages

#### Sans abri

0% Ménages

### Assistance



#### Type d'assistance

Vivres  
Articles non alimentaires  
Bâches  
Matériaux/ outils pour construire l'abri  
Matériaux pour lancer des activités économiques  
Santé  
Soutien Psychosocial  
Eau, Hygiène et Assainissement  
Education  
Cash  
Aucune

#### Assistance Reçue

Non  
Non  
Non  
Non  
Non  
Non  
Non  
Non  
Non  
Non  
Oui


#### Type d'acteur

-  
-  
-  
-  
-  
-  
-  
-  
-  
-

#### Période



-  
-  
-  
-  
-  
-  
-  
-  
-  
-

## Education

	<b>Accès à une école</b>	Oui, tous	<b>Ecole la plus proche</b>	École Pilote / Ouadidoum
	<i>Si non, pourquoi?</i>	-	<b>Nom du village</b>	Bol Centre
		-	<b>Distance</b>	10-30 minutes

## Protection / Sécurité

### Vulnérabilité

	Femmes enceintes	35	Enfants séparés de leurs parents	15
	Femmes allaitantes	50	Mineurs non accompagnés	-
	Personnes souffrant d'un handicap mental	4	Orphelins de père et de mère	-
	Personnes souffrant d'un handicap physique	10	Chefs de famille monoparentale	
	Personnes souffrant d'un handicap sensoriel	10	Femme	5
	Personnes souffrant d'une maladie chronique / grave	5	Homme	2
	Personnes âgées	24	Enfant	-



<b>Sentiment de sécurité</b>	<b>Si non, pourquoi?</b>	
Femmes	Oui	-
Hommes	Oui	-
Enfants	Oui	-



<b>Documents d'identité</b>	<b>Si non, pourquoi?</b>
Non	Perdu en cours de route



<b>Relations avec la communauté hôte</b>	Bonnes
--	--------

## Sécurité Alimentaire



<b>Source principale de nourriture</b>	Achat sur le marché / Production de subsistance
--	---

<b>Accès des PDI au marché</b>	Oui
<b>Nom du marché</b>	Marché de Bol
<b>Distance</b>	15 - 30 minutes
<b>Disponibilité des biens de première nécessité</b>	Oui, marché très bien fourni

<b>Accès des PDI aux terres cultivables</b>	Oui, accès aux terres cultivables donné par les autorités / notables
---	--

## Santé



<b>Service Médical</b>	
<b>Type de services disponibles</b>	Centre de santé / Hôpital
<b>Localisation des services</b>	Sur le site
<b>Distance</b>	-

<b>Maladies les plus répandues</b>	<i>Si autre, quelle maladie?</i>
Diarrhée	-
Paludisme	-
Maux de tête	-

## Eau, Assainissement et Hygiène (WASH)



<b>Sources d'eau</b>	<b>Fonctionnels</b>	<b>Non Fonctionnels</b>
Puit traditionnel	-	-
Forage à pompe manuelle	20	-
Puit amélioré	-	-
Bladder	-	-
Eau de surface	-	-
Vendeur d'eau	-	-
Camion-citerne	-	-
Eau du robinet	-	-
<b>Eau</b>		
<b>Distance</b>	Moins de 10 minutes	
<b>Problème lié à la qualité de l'eau</b>	Aucun	

<b>Douches</b>	
<b>Nombre de douches collectives</b>	70
<b>Type de douches privées</b>	15
<b>Latrines</b>	
<b>Latrines disponibles</b>	Latrines collectives / Latrines
<b>Nombre de latrines collectives</b>	70
<b>Nombre de latrines privées</b>	15
<b>Etat de la majorité des latrines</b>	Opérationnelle
<b>Latrines séparées par sexe</b>	Non
<b>Distance latrines / points d'eau</b>	10 - 50 mètres
<b>Accès aux points WASH</b>	Oui
<b>Si oui, type de risques</b>	-

## Communication



<b>Réseau téléphonique disponible</b>	Oui	<i>Si oui, quels opérateurs?</i>	Airtel: Oui	Tigo: Oui
---------------------------------------	-----	----------------------------------	-------------	-----------



## Localisation et Caractéristiques du Site

<b>Région</b> Lac	<b>Département</b> Mamdi	<b>Sous-Préfecture</b> Kangalom	<b>Village / Quartier</b> Kangalom	
<b>Type de Site</b> Familles d'Accueil	<b>Agence de Gestion du Site</b> Aucune	<b>Coordonnées GPS</b>		
		Latitude	13.27139	Longitude
				14.13782
<b>Environnement</b> Milieu rural isolé		<b>Nom du village le plus proche</b>	Kangalom	
		<b>Distance du village (km)</b>	7	

## Population et Mobilité



### Personnes Déplacées Internes

239 Ménages  
1,000 Individus

### Lieu d'origine principal

Lac  
Mamdi  
Kangalom

### Date de déplacement

mars-14



### Retournés

- Ménages  
- Individus

### Lieu d'origine principal

-  
-  
-

### Date de déplacement

-



### Ressortissants de Pays Tiers

- Ménages  
- Individus

### Lieu d'origine principal

-  
-  
-

### Date de déplacement

-



### Populations autochtones

- Ménages  
- Individus

## Données Démographiques



### #DIV/0!

Enfants de moins de 5 ans



### #DIV/0!

Femmes

### Âge / Sexe

< 2 ans

de 3 à 5 ans

de 6 à 12 ans

de 13 à 17 ans

de 18 à 59 ans

> 60 ans

Total

### Femme Homme Total

#DIV/0! #DIV/0! #DIV/0!

#DIV/0! #DIV/0! #DIV/0!

#DIV/0! #DIV/0! #DIV/0!

#DIV/0! #DIV/0! #DIV/0!

#DIV/0! #DIV/0! #DIV/0!

#DIV/0! #DIV/0! #DIV/0!

#DIV/0! #DIV/0! #####



### #DIV/0!

Enfants



### #DIV/0!

Hommes



### #DIV/0!

Personnes Agées

## Abris



### Abris en paille / tôle

100% Ménages

### Abris en bâche

0% Ménages

### Abris en dur

0% Ménages

### Sans abri

0% Ménages

## Assistance



### Type d'assistance

Vivres  
Articles non alimentaires  
Bâches  
Matériaux/ outils pour construire l'abri  
Matériaux pour lancer des activités économiques  
Santé  
Soutien Psychosocial  
Eau, Hygiène et Assainissement  
Education  
Cash  
Aucune

### Assistance Reçue

Non  
Non  
Non  
Non  
Non  
Non  
Non  
Non  
Non  
Non  
Oui

### Type d'acteur

-  
-  
-  
-  
-  
-  
-  
-  
-  
-

### Période

-  
-  
-  
-  
-  
-  
-  
-  
-  
-

## Education



**Accès à une école**  
*Si non, pourquoi?*

Non, aucun  
Pas d'école  
-

**Ecole la plus proche**  
**Nom du village**  
**Distance**

-  
-  
-

## Protection / Sécurité

### Vulnérabilité



Femmes enceintes  
Femmes allaitantes

7  
29

Enfants séparés de leurs parents  
Mineurs non accompagnés  
Orphelins de père et de mère  
Chefs de famille monoparentale

-  
-  
8

Personnes souffrant d'un handicap mental  
Personnes souffrant d'un handicap physique  
Personnes souffrant d'un handicap sensoriel  
Personnes souffrant d'une maladie chronique / grave  
Personnes âgées

2  
4  
-  
-  
39

Femme  
Homme  
Enfant

3  
2  
-



### Sentiment de sécurité

### Si non, pourquoi?

Femmes Oui  
Hommes Oui  
Enfants Oui

-  
-  
-



### Documents d'identité

### Si non, pourquoi?

Oui

-



### Relations avec la communauté hôte

Bonnes

## Sécurité Alimentaire



### Source principale de nourriture

Achat sur le marché / Production de subsistance

### Accès des PDI au marché

Oui

### Nom du marché

Marché de Kangalom

### Distance

Plus de 50 minutes

### Accès des PDI aux terres cultivables

Oui, c'est la terre de nos ancêtres

### Disponibilité des biens de première nécessité

Moyen

## Santé



### Service Médical

Type de services disponibles

-

Localisation des services

-

Distance

-

### Maladies les plus répandues

Diarrhée  
Fièvre  
Paludisme

*Si autre, quelle maladie?*

-

## Eau, Assainissement et Hygiène (WASH)



### Sources d'eau

Puit traditionnel  
Forage à pompe manuelle  
Puit amélioré  
Bladder  
Eau de surface  
Vendeur d'eau  
Camion-citerne  
Eau du robinet

### Fonctionnels

### Non Fonctionnels

-  
-  
-  
-  
1  
-  
-  
-

### Douches

Nombre de douches collectives  
Type de douches privées

-  
-

### Latrines

Latrines disponibles

Pas de latrines

Nombre de latrines collectives

-

Nombre de latrines privées

-

Etat de la majorité des latrines

-

Latrines séparées par sexe

-

Distance latrines / points d'eau

-

### Eau

Distance

10-30 minutes

Problème lié à la qualité de l'eau

Eau trouble / Goût / Non potable

Accès aux points WASH

Oui

Si oui, type de risques

-

-

## Communication



### Réseau téléphonique disponible

Oui

*Si oui, quels opérateurs?*

Airtel: Oui

Tigo: Oui

## Localisation et Caractéristiques du Site

<b>Région</b> Lac	<b>Département</b> Mamdi	<b>Sous-Préfecture</b> Bol	<b>Village / Quartier</b> Narh
<b>Type de Site</b> Familles d'Accueil	<b>Agence de Gestion du Site</b> Aucune	<b>Coordonnées GPS</b>	
		Latitude	-
		Longitude	-
<b>Environnement</b> Milieu rural proche d'une ville moyenne		<b>Nom du village le plus proche</b>	-
		<b>Distance du village (km)</b>	-

## Population et Mobilité



### Personnes Déplacées Internes

- Ménages
- Individus

### Lieu d'origine principal

- 
- 
- 

### Date de déplacement

-



### Retournés

- 202 Ménages
- 844 Individus

### Lieu d'origine principal

- Tchad
- Lac
- Mamdi

### Date de déplacement

janv.-17



### Ressortissants de Pays Tiers

- Ménages
- Individus

### Lieu d'origine principal

- 
- 
- 

### Date de déplacement

-



### Populations autochtones

- Ménages
- 8 Individus

## Données Démographiques



### #DIV/0!

Enfants de moins de 5 ans



### #DIV/0!

Femmes



### #DIV/0!

Enfants



### #DIV/0!

Hommes



### #DIV/0!

Personnes Agées

### Âge / Sexe

- < 2 ans
- de 3 à 5 ans
- de 6 à 12 ans
- de 13 à 17 ans
- de 18 à 59 ans
- > 60 ans
- Total

### Femme Homme Total

- #DIV/0! #DIV/0! #DIV/0!
- #DIV/0! #DIV/0! #DIV/0!
- #DIV/0! #DIV/0! #DIV/0!
- #DIV/0! #DIV/0! #DIV/0!
- #DIV/0! #DIV/0! #DIV/0!
- #DIV/0! #DIV/0! #DIV/0!
- #DIV/0! #DIV/0! #####

## Abris



### Abris en paille / tôle

100% Ménages

### Abris en bâche

0% Ménages

### Abris en dur

0% Ménages

### Sans abri

0% Ménages

## Assistance



### Type d'assistance

- Vivres
- Articles non alimentaires
- Bâches
- Matériaux/ outils pour construire l'abri
- Matériaux pour lancer des activités économiques
- Santé
- Soutien Psychosocial
- Eau, Hygiène et Assainissement
- Education
- Cash
- Aucune

### Assistance Reçue

- Non
- Non
- Non
- Non
- Non
- Non
- Non
- Non
- Non
- Non
- Oui

### Type d'acteur

- 
- 
- 
- 
- 
- 
- 
- 
- 
- 
- 

### Période

- 
- 
- 
- 
- 
- 
- 
- 
- 
- 
-

## Education



**Accès à une école**  
*Si non, pourquoi?*

Non, aucun  
Pas d'école  
-

**Ecole la plus proche**  
**Nom du village**  
**Distance**

-  
-  
-

## Protection / Sécurité

### Vulnérabilité



Femmes enceintes	10
Femmes allaitantes	17
Personnes souffrant d'un handicap mental	2
Personnes souffrant d'un handicap physique	6
Personnes souffrant d'un handicap sensoriel	2
Personnes souffrant d'une maladie chronique / grave	1
Personnes âgées	18

Enfants séparés de leurs parents	-
Mineurs non accompagnés	-
Orphelins de père et de mère	-
Chefs de famille monoparentale	
Femme	13
Homme	20
Enfant	-



### Sentiment de sécurité

<b>Si non, pourquoi?</b>	
Femmes	Oui -
Hommes	Oui -
Enfants	Oui -



### Documents d'identité

**Si non, pourquoi?**  
Oui -



**Relations avec la communauté hôte** Bonnes

## Sécurité Alimentaire



### Source principale de nourriture

Achat sur le marché / Production de subsistance

### Accès des PDI au marché

Oui

### Nom du marché

Marché de Bol

### Distance

Plus de 50 minutes

### Accès des PDI aux terres cultivables

Oui, c'est la terre de nos ancêtres

### Disponibilité des biens de première nécessité

Oui, marché très bien fourni

## Santé



### Service Médical

**Type de services disponibles** -

**Localisation des services** -

**Distance** -

### Maladies les plus répandues

Diarrhée

Malnutrition

Maux de tête

*Si autre, quelle maladie?*

-

## Eau, Assainissement et Hygiène (WASH)



### Sources d'eau

	Fonctionnels	Non Fonctionnels
Puit traditionnel	-	-
Forage à pompe manuelle	-	-
Puit amélioré	-	-
Bladder	-	-
Eau de surface	1	1
Vendeur d'eau	-	-
Camion-citerne	-	-
Eau du robinet	-	-

### Douches

**Nombre de douches collectives** -

**Type de douches privées** 202

### Latrines

**Latrines disponibles** Pas de latrines

**Nombre de latrines collectives** -

**Nombre de latrines privées** -

**Etat de la majorité des latrines** -

**Latrines séparées par sexe** -

**Distance latrines / points d'eau** -

### Eau

**Distance** Moins de 10 minutes

**Problème lié à la qualité de l'eau** Non potable

**Accès aux points WASH** Oui

**Si oui, type de risques** -

-

## Communication



### Réseau téléphonique disponible

Oui

*Si oui, quels opérateurs?*

Airtel: Non

Tigo: Oui

## Localisation et Caractéristiques du Site

<b>Région</b> Lac	<b>Département</b> Mamdi	<b>Sous-Préfecture</b> Kangalom	<b>Village / Quartier</b> Dodji	
<b>Type de Site</b> Familles d'Accueil	<b>Agence de Gestion du Site</b> Aucune	<b>Coordonnées GPS</b>		
		Latitude	13.42194	Longitude
				14.45465
<b>Environnement</b> Milieu rural isolé		<b>Nom du village le plus proche</b>	Blarigui	
		<b>Distance du village (km)</b>	7	

## Population et Mobilité



### Personnes Déplacées Internes

- Ménages
- Individus

### Lieu d'origine principal

- 
- 
- 

### Date de déplacement

-



### Retournés

- 100 Ménages
- 418 Individus

### Lieu d'origine principal

- Tchad
- Lac
- Mamdi

### Date de déplacement

janv.-16



### Ressortissants de Pays Tiers

- Ménages
- Individus

### Lieu d'origine principal

- 
- 
- 

### Date de déplacement

-



**Populations autochtones** 200 Ménages 836 Individus

## Données Démographiques



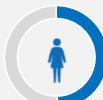
**47%**  
Enfants de moins de 5 ans



**66%**  
Enfants



**5%**  
Personnes Agées



**50%**  
Femmes



**50%**  
Hommes



### Âge / Sexe

	Femme	Homme	Total
< 2 ans	8%	8%	16%
de 3 à 5 ans	14%	17%	31%
de 6 à 12 ans	7%	9%	16%
de 13 à 17 ans	2%	1%	3%
de 18 à 59 ans	16%	13%	29%
> 60 ans	2%	2%	5%
<b>Total</b>	<b>50%</b>	<b>50%</b>	<b>100%</b>

## Abris



**Abris en paille / tôle**  
81% Ménages

**Abris en bâche**  
0% Ménages

**Abris en dur**  
19% Ménages

**Sans abri**  
0% Ménages

## Assistance



### Type d'assistance

- Vivres
- Articles non alimentaires
- Bâches
- Matériaux/ outils pour construire l'abri
- Matériaux pour lancer des activités économiques
- Santé
- Soutien Psychosocial
- Eau, Hygiène et Assainissement
- Education
- Cash
- Aucune

### Assistance Reçue

- Non
- Non
- Non
- Non
- Non
- Non
- Non
- Non
- Non
- Non
- Oui

### Type d'acteur

- 
- 
- 
- 
- 
- 
- 
- 
- 
- 
- 

### Période

- 
- 
- 
- 
- 
- 
- 
- 
- 
- 
-

## Education



**Accès à une école**  
*Si non, pourquoi?*

Non, aucun  
Pas d'école  
-

**Ecole la plus proche**  
**Nom du village**  
**Distance**

-  
-  
-

## Protection / Sécurité

### Vulnérabilité



Femmes enceintes  
Femmes allaitantes

30  
65

Enfants séparés de leurs parents  
Mineurs non accompagnés  
Orphelins de père et de mère  
Chefs de famille monoparentale

-  
-  
10

Personnes souffrant d'un handicap mental  
Personnes souffrant d'un handicap physique  
Personnes souffrant d'un handicap sensoriel  
Personnes souffrant d'une maladie chronique / grave  
Personnes âgées

5  
10  
15  
30  
60

Femme  
Homme  
Enfant

30  
7  
-



### Sentiment de sécurité

Femmes  
Hommes  
Enfants

Oui  
Oui  
Oui

### Si non, pourquoi?

-  
-  
-



### Documents d'identité

Oui

### Si non, pourquoi?

-



### Relations avec la communauté hôte

Bonnes

## Sécurité Alimentaire



**Source principale de nourriture**  
Achat sur le marché

**Accès des PDI au marché** Oui

**Nom du marché** Marché de Blarigui

**Distance** Plus de 50 minutes

**Disponibilité des biens de première nécessité** Moyen

**Accès des PDI aux terres cultivables**

Oui, c'est la terre de nos ancêtres

## Santé



### Service Médical

**Type de services disponibles**

-

**Localisation des services**

-

**Distance**

-

### Maladies les plus répandues

Diarrhée

Paludisme

Toux

*Si autre, quelle maladie?*

-

## Eau, Assainissement et Hygiène (WASH)



### Sources d'eau

Puit traditionnel

Fonctionnels

Non Fonctionnels

-

-

Forage à pompe manuelle

-

-

Puit amélioré

-

-

Bladder

-

-

Eau de surface

1

-

Vendeur d'eau

-

-

Camion-citerne

-

-

Eau du robinet

-

-

### Eau

**Distance**

Moins de 10 minutes

**Problème lié à la qualité de l'eau**

Non potable

### Douches

**Nombre de douches collectives**

-

**Type de douches privées**

300

### Latrines

**Latrines disponibles**

Pas de latrines

**Nombre de latrines collectives**

-

**Nombre de latrines privées**

-

**Etat de la majorité des latrines**

-

**Latrines séparées par sexe**

-

**Distance latrines / points d'eau**

-

**Accès aux points WASH**

Oui

**Si oui, type de risques**

-

-

## Communication



**Réseau téléphonique disponible**

Oui

*Si oui, quels opérateurs?*

Airtel: Oui

Tigo: Oui

## Localisation et Caractéristiques du Site

<b>Région</b> Lac	<b>Département</b> Mamdi	<b>Sous-Préfecture</b> Bol	<b>Village / Quartier</b> Bol	
<b>Type de Site</b> Camp / site	<b>Agence de Gestion du Site</b> Aucune	<b>Coordonnées GPS</b>		
		Latitude	13.53021	Longitude
				14.62693
<b>Environnement</b> Milieu rural proche d'une ville moyenne		<b>Nom du village le plus proche</b>	-	
		<b>Distance du village (km)</b>	-	

## Population et Mobilité



### Personnes Déplacées Internes

503 Ménages  
2,103 Individus

### Lieu d'origine principal

Lac  
Mamdi  
Bol

### Date de déplacement

janv.-15



### Retournés

- Ménages  
- Individus

### Lieu d'origine principal

-  
-  
-

### Date de déplacement

-



### Ressortissants de Pays Tiers

- Ménages  
- Individus

### Lieu d'origine principal

-  
-  
-

### Date de déplacement

-



### Populations autochtones

- Ménages  
- Individus

## Données Démographiques



**29%**  
Enfants de moins de 5 ans



**69%**  
Enfants



**4%**  
Personnes Agées



**52%**  
Femmes



**48%**  
Hommes



### Âge / Sexe

	Femme	Homme	Total
< 2 ans	5%	5%	10%
de 3 à 5 ans	9%	10%	19%
de 6 à 12 ans	15%	13%	28%
de 13 à 17 ans	5%	7%	12%
de 18 à 59 ans	18%	9%	27%
> 60 ans	1%	3%	4%
<b>Total</b>	<b>52%</b>	<b>48%</b>	<b>100%</b>

## Abris



### Abris en paille / tôle

100% Ménages

### Abris en bâche

0% Ménages

### Abris en dur

0% Ménages

### Sans abri

0% Ménages

## Assistance



### Type d'assistance

Vivres  
Articles non alimentaires  
Bâches  
Matériaux/ outils pour construire l'abri  
Matériaux pour lancer des activités économiques  
Santé  
Soutien Psychosocial  
Eau, Hygiène et Assainissement  
Education  
Cash  
Aucune

### Assistance Reçue

Non  
Non  
Non  
Non  
Non  
Non  
Non  
Non  
Non  
Oui  
Non

### Type d'acteur

-  
-  
-  
-  
-  
-  
-  
-  
-  
Nations Unies

### Période

-  
-  
-  
-  
-  
-  
-  
-  
-  
Ponctuelle

## Education



**Accès à une école**  
*Si non, pourquoi?*

Oui, tous  
-  
-

**Ecole la plus proche**  
**Nom du village**  
**Distance**

École Coopi / École Unicef  
Follatari  
Moins de 10 minutes

## Protection / Sécurité

### Vulnérabilité



Femmes enceintes

40

Enfants séparés de leurs parents

-



Femmes allaitantes

70

Mineurs non accompagnés

-

Personnes souffrant d'un handicap mental

6

Orphelins de père et de mère

-

Personnes souffrant d'un handicap physique

9

Chefs de famille monoparentale

Personnes souffrant d'un handicap sensoriel

15

Femme

18

Personnes souffrant d'une maladie chronique / grave

14

Homme

11

Personnes âgées

130

Enfant

3



### Sentiment de sécurité

**Si non, pourquoi?**

Femmes Oui -  
Hommes Oui -  
Enfants Oui -



### Documents d'identité

**Si non, pourquoi?**

Oui

-



### Relations avec la communauté hôte

Bonnes

## Sécurité Alimentaire



### Source principale de nourriture

Achat sur le marché / Assistance humanitaire (incluant Cash)

### Accès des PDI au marché

Oui

### Nom du marché

Marché de Bol

### Distance

Plus de 50 minutes

### Accès des PDI aux terres cultivables

Oui, les personnes déplacées cultivent des terres sans autorisation

### Disponibilité des biens de première nécessité

Moyen

## Santé



### Service Médical

**Type de services disponibles**

-

**Localisation des services**

-

**Distance**

-

### Maladies les plus répandues

*Si autre, quelle maladie?*

Fièvre

Paludisme

-

## Eau, Assainissement et Hygiène (WASH)



### Sources d'eau

**Fonctionnels**

**Non Fonctionnels**

Puit traditionnel

-

-

Forage à pompe manuelle

3

-

Puit amélioré

-

-

Bladder

-

-

Eau de surface

-

-

Vendeur d'eau

-

-

Camion-citerne

-

-

Eau du robinet

-

-

### Eau

**Distance**

Sur le site

**Problème lié à la qualité de l'eau**

Goût

### Douches

**Nombre de douches collectives**

100

**Type de douches privées**

403

### Latrines

**Latrines disponibles**

Pas de latrines

**Nombre de latrines collectives**

-

**Nombre de latrines privées**

-

**Etat de la majorité des latrines**

-

**Latrines séparées par sexe**

-

**Distance latrines / points d'eau**

-

**Accès aux points WASH**

Oui

**Si oui, type de risques**

-

-

## Communication



### Réseau téléphonique disponible

Oui

*Si oui, quels opérateurs?*

Airtel: Oui

Tigo: Oui



## Localisation et Caractéristiques du Site

<b>Région</b> Lac	<b>Département</b> Mamdi	<b>Sous-Préfecture</b> Kangalom	<b>Village / Quartier</b> Kangalom	
<b>Type de Site</b> Familles d'Accueil	<b>Agence de Gestion du Site</b> Aucune	<b>Coordonnées GPS</b>		
		Latitude	13.23695	Longitude
				14.11147
<b>Environnement</b> Milieu rural isolé		<b>Nom du village le plus proche</b>	Choua	
		<b>Distance du village (km)</b>	7	

## Population et Mobilité



### Personnes Déplacées Internes

144 Ménages  
600 Individus

### Lieu d'origine principal

Lac  
Mamdi  
Kangalom

### Date de déplacement

mars-14



### Retournés

- Ménages  
- Individus

### Lieu d'origine principal

-  
-  
-

### Date de déplacement

-



### Ressortissants de Pays Tiers

- Ménages  
- Individus

### Lieu d'origine principal

-  
-  
-

### Date de déplacement

-



### Populations autochtones

- Ménages  
- Individus

## Données Démographiques



### #DIV/0!

Enfants de moins de 5 ans



### #DIV/0!

Femmes

### Âge / Sexe

< 2 ans

de 3 à 5 ans

de 6 à 12 ans

de 13 à 17 ans

de 18 à 59 ans

> 60 ans

Total

Femme Homme Total

#DIV/0! #DIV/0! #DIV/0!

#DIV/0! #DIV/0! #DIV/0!

#DIV/0! #DIV/0! #DIV/0!

#DIV/0! #DIV/0! #DIV/0!

#DIV/0! #DIV/0! #DIV/0!

#DIV/0! #DIV/0! #DIV/0!

#DIV/0! #DIV/0! #####



### #DIV/0!

Enfants



### #DIV/0!

Hommes



### #DIV/0!

Personnes Agées

## Abris



### Abris en paille / tôle

100% Ménages

### Abris en bâche

0% Ménages

### Abris en dur

0% Ménages

### Sans abri

0% Ménages

## Assistance



### Type d'assistance

Vivres  
Articles non alimentaires  
Bâches  
Matériaux/ outils pour construire l'abri  
Matériaux pour lancer des activités économiques  
Santé  
Soutien Psychosocial  
Eau, Hygiène et Assainissement  
Education  
Cash  
Aucune

### Assistance Reçue

Non  
Non  
Non  
Non  
Non  
Non  
Non  
Non  
Non  
Non  
Oui

### Type d'acteur

-  
-  
-  
-  
-  
-  
-  
-  
-

### Période

-  
-  
-  
-  
-  
-  
-  
-  
-

## Education



**Accès à une école**  
*Si non, pourquoi?*

Non, aucun  
Pas d'école  
-

**Ecole la plus proche**  
**Nom du village**  
**Distance**

-  
-  
-

## Protection / Sécurité

### Vulnérabilité



Femmes enceintes

17

Enfants séparés de leurs parents

-

Femmes allaitantes

32

Mineurs non accompagnés

-

Personnes souffrant d'un handicap mental

4

Orphelins de père et de mère

14

Personnes souffrant d'un handicap physique

-

Chefs de famille monoparentale

Personnes souffrant d'un handicap sensoriel

2

Femme

4

Personnes souffrant d'une maladie chronique / grave

1

Homme

9

Personnes âgées

16

Enfant

-



**Sentiment de sécurité**

**Si non, pourquoi?**

Femmes

Oui

-



**Documents d'identité**

**Si non, pourquoi?**

Hommes

Oui

-

Oui

-

Enfants

Oui

-



**Relations avec la communauté hôte**

Bonnes

## Sécurité Alimentaire



**Source principale de nourriture**

Achat sur le marché / Production de subsistance

**Accès des PDI au marché**

Oui

**Nom du marché**

Marché de Kangalom

**Distance**

Moins de 15 minutes

**Accès des PDI aux terres cultivables**

Oui, c'est la terre de nos ancêtres

**Disponibilité des biens de première nécessité**

Moyen

## Santé



**Service Médical**

**Type de services disponibles**

-

**Localisation des services**

-

**Distance**

-

**Maladies les plus répandues**

*Si autre, quelle maladie?*

Diarrhée

Maladie de la peau

-

Paludisme

## Eau, Assainissement et Hygiène (WASH)



**Sources d'eau**

**Fonctionnels**

**Non Fonctionnels**

Puit traditionnel

-

-

Forage à pompe manuelle

-

-

Puit amélioré

-

-

Bladder

-

-

Eau de surface

1

-

Vendeur d'eau

-

-

Camion-citerne

-

-

Eau du robinet

-

-

**Eau**

**Distance**

Moins de 10 minutes

**Problème lié à la qualité de l'eau**

Eau trouble / Goût / Non potable / Odeur

**Douches**

**Nombre de douches collectives**

-

**Type de douches privées**

-

**Latrines**

**Latrines disponibles**

Pas de latrines

**Nombre de latrines collectives**

-

**Nombre de latrines privées**

-

**Etat de la majorité des latrines**

-

**Latrines séparées par sexe**

-

**Distance latrines / points d'eau**

-

**Accès aux points WASH**

Oui

**Si oui, type de risques**

-

-

## Communication



**Réseau téléphonique disponible**

Oui

*Si oui, quels opérateurs?*

Airtel: Oui

Tigo: Oui

## Localisation et Caractéristiques du Site

<b>Région</b> Lac	<b>Département</b> Mamdi	<b>Sous-Préfecture</b> Bol	<b>Village / Quartier</b> Bol	
<b>Type de Site</b> Familles d'Accueil	<b>Agence de Gestion du Site</b> Aucune	<b>Coordonnées GPS</b>		
		Latitude	13.39158	Longitude
				14.74765
<b>Environnement</b> Milieu rural proche d'une ville moyenne		<b>Nom du village le plus proche</b>		-
		<b>Distance du village (km)</b>		-

## Population et Mobilité



### Personnes Déplacées Internes

450 Ménages  
1,881 Individus

### Lieu d'origine principal

Lac  
Mamdi  
Bol

### Date de déplacement

janv.-14



### Retournés

3 Ménages  
13 Individus

### Lieu d'origine principal

Nigeria  
Borno  
Monguno

### Date de déplacement

févr.-16



### Ressortissants de Pays Tiers

- Ménages  
- Individus

### Lieu d'origine principal

-  
-  
-

### Date de déplacement

-



### Populations autochtones

50 Ménages      209 Individus

## Données Démographiques



**21%**  
Enfants de moins de 5 ans



**73%**  
Enfants



**2%**  
Personnes Agées



**57%**  
Femmes



**43%**  
Hommes



### Âge / Sexe

	Femme	Homme	Total
< 2 ans	7%	4%	11%
de 3 à 5 ans	5%	5%	10%
de 6 à 12 ans	13%	12%	24%
de 13 à 17 ans	16%	11%	27%
de 18 à 59 ans	13%	12%	25%
> 60 ans	2%	0%	2%
<b>Total</b>	<b>57%</b>	<b>43%</b>	<b>100%</b>

## Abris



### Abris en paille / tôle

100% Ménages

### Abris en bâche

0% Ménages

### Abris en dur

0% Ménages

### Sans abri

0% Ménages

## Assistance



### Type d'assistance

Vivres  
Articles non alimentaires  
Bâches  
Matériaux/ outils pour construire l'abri  
Matériaux pour lancer des activités économiques  
Santé  
Soutien Psychosocial  
Eau, Hygiène et Assainissement  
Education  
Cash  
Aucune

### Assistance Reçue

Oui  
Non  
Oui  
Non  
Non  
Non  
Non  
Oui  
Oui  
Oui  
Non

### Type d'acteur

Nations Unies  
-  
Nations Unies  
-  
-  
-  
-  
ONG  
ONG  
Nations Unies

### Période

Plus d'un mois  
-  
Plus d'un mois  
-  
-  
-  
-  
Continue  
Continue  
Ponctuelle

## Education



**Accès à une école**  
*Si non, pourquoi?*

Oui, en partie  
Autre  
Espace insuffisant

**Ecole la plus proche**  
**Nom du village**  
**Distance**

École Coopi  
Kaya  
Moins de 10 minutes

## Protection / Sécurité

### Vulnérabilité



Femmes enceintes  
Femmes allaitantes

80  
100

Enfants séparés de leurs parents  
Mineurs non accompagnés  
Orphelins de père et de mère  
Chefs de famille monoparentale

2  
-  
8

Personnes souffrant d'un handicap mental  
Personnes souffrant d'un handicap physique  
Personnes souffrant d'un handicap sensoriel  
Personnes souffrant d'une maladie chronique / grave  
Personnes âgées

10  
7  
4  
-  
80

Femme  
Homme  
Enfant

6  
5  
-



### Sentiment de sécurité

Femmes  
Hommes  
Enfants

Oui  
Oui  
Oui

### Si non, pourquoi?

-  
-  
-



### Documents d'identité

Non

### Si non, pourquoi?

Manque de connaissance sur  
l'importance de la documentation



### Relations avec la communauté hôte

Bonnes

## Sécurité Alimentaire



### Source principale de nourriture

Assistance humanitaire (incluant Cash)

### Accès des PDI au marché

Oui

### Nom du marché

Marché de Bol

### Distance

30 - 50 minutes

### Accès des PDI aux terres cultivables

Non, nous n'avons pas accès à la terre cultivable

### Disponibilité des biens de première nécessité

Oui, marché très bien fourni

## Santé



### Service Médical

#### Type de services disponibles

Clinique mobile

#### Localisation des services

Sur le site

#### Distance

-

### Maladies les plus répandues

Diarrhée

Fièvre

Paludisme

### Si autre, quelle maladie?

-

## Eau, Assainissement et Hygiène (WASH)



### Sources d'eau

Puit traditionnel  
Forage à pompe manuelle  
Puit amélioré  
Bladder  
Eau de surface  
Vendeur d'eau  
Camion-citerne  
Eau du robinet

#### Fonctionnels

#### Non Fonctionnels

-  
3  
-  
-  
1  
-  
-  
-

### Douches

#### Nombre de douches collectives

-

#### Type de douches privées

20

### Latrines

#### Latrines disponibles

Pas de latrines

#### Nombre de latrines collectives

-

#### Nombre de latrines privées

-

#### Etat de la majorité des latrines

-

#### Latrines séparées par sexe

-

#### Distance latrines / points d'eau

-

### Eau

#### Distance

10-30 minutes

#### Problème lié à la qualité de l'eau

Eau trouble / Goût / Non potable / Odeur

### Accès aux points WASH

Ne sait pas

### Si oui, type de risques

-

-

## Communication



### Réseau téléphonique disponible

Oui

### Si oui, quels opérateurs?

Airtel: Oui

Tigo: Oui

## Localisation et Caractéristiques du Site

<b>Région</b> Lac	<b>Département</b> Mamdi	<b>Sous-Préfecture</b> Bol	<b>Village / Quartier</b> Village Kollom	
<b>Type de Site</b> Camp / site	<b>Agence de Gestion du Site</b> Aucune	<b>Coordonnées GPS</b>		
		Latitude	13.52205	Longitude
				14.49017
<b>Environnement</b> Milieu rural isolé		<b>Nom du village le plus proche</b>	Nguelea	
		<b>Distance du village (km)</b>	15	

## Population et Mobilité



### Personnes Déplacées Internes

300 Ménages  
1,254 Individus

### Lieu d'origine principal

Lac  
Mamdi  
Bol

### Date de déplacement

janv.-15



### Retournés

- Ménages  
- Individus

### Lieu d'origine principal

-  
-  
-

### Date de déplacement

-



### Ressortissants de Pays Tiers

- Ménages  
- Individus

### Lieu d'origine principal

-  
-  
-

### Date de déplacement

-



### Populations autochtones

- Ménages  
- Individus

## Données Démographiques



**47%**  
Enfants de moins de 5 ans



**65%**  
Enfants



**3%**  
Personnes Agées



**51%**  
Femmes



**49%**  
Hommes



### Âge / Sexe

	Femme	Homme	Total
< 2 ans	9%	7%	16%
de 3 à 5 ans	18%	13%	31%
de 6 à 12 ans	7%	6%	13%
de 13 à 17 ans	0%	4%	4%
de 18 à 59 ans	18%	15%	32%
> 60 ans	0%	3%	3%
<b>Total</b>	<b>51%</b>	<b>49%</b>	<b>100%</b>

## Abris



### Abris en paille / tôle

99% Ménages

### Abris en bâche

0% Ménages

### Abris en dur

1% Ménages

### Sans abri

0% Ménages

## Assistance



### Type d'assistance

Vivres  
Articles non alimentaires  
Bâches  
Matériaux/ outils pour construire l'abri  
Matériaux pour lancer des activités économiques  
Santé  
Soutien Psychosocial  
Eau, Hygiène et Assainissement  
Education  
Cash  
Aucune

### Assistance Reçue

Non  
Non  
Oui  
Non  
Non  
Non  
Non  
Non  
Non  
Non  
Non


### Type d'acteur

-  
-  
ONG  
-  
-  
-  
-  
-  
-

### Période



-  
-  
Plus d'un mois  
-  
-  
-  
-  
-

## Education

	<b>Accès à une école</b>	Oui, tous	<b>Ecole la plus proche</b>	École Coopi
	<i>Si non, pourquoi?</i>	-	<b>Nom du village</b>	Kollom
		-	<b>Distance</b>	Moins de 10 minutes

## Protection / Sécurité

### Vulnérabilité

	Femmes enceintes	30	Enfants séparés de leurs parents	-
	Femmes allaitantes	60	Mineurs non accompagnés	-
	Personnes souffrant d'un handicap mental	10	Orphelins de père et de mère	7
	Personnes souffrant d'un handicap physique	4	Chefs de famille monoparentale	
	Personnes souffrant d'un handicap sensoriel	15	Femme	10
	Personnes souffrant d'une maladie chronique / grave	15	Homme	15
	Personnes âgées	30	Enfant	-



### Sentiment de sécurité

	<b>Si non, pourquoi?</b>	
Femmes	Oui	-
Hommes	Oui	-
Enfants	Oui	-



### Documents d'identité

Oui	-
-----	---

### Si non, pourquoi?



### Relations avec la communauté hôte

Bonnes

## Sécurité Alimentaire



### Source principale de nourriture

Achat sur le marché

### Accès des PDI au marché

Oui

### Nom du marché

Marché de Tchali

### Distance

Plus de 50 minutes

### Accès des PDI aux terres cultivables

Non, nous n'avons pas accès à la terre cultivable

### Disponibilité des biens de première nécessité

Non, insuffisant

## Santé



### Service Médical

#### Type de services disponibles

-

#### Localisation des services

-

#### Distance

-

### Maladies les plus répandues

Diarrhée

Paludisme

-

*Si autre, quelle maladie?*

-

## Eau, Assainissement et Hygiène (WASH)



### Sources d'eau

	Fonctionnels	Non Fonctionnels
Puit traditionnel	-	-
Forage à pompe manuelle	1	-
Puit amélioré	-	-
Bladder	-	-
Eau de surface	-	-
Vendeur d'eau	-	-
Camion-citerne	-	-
Eau du robinet	-	-

### Eau

**Distance** Sur le site

**Problème lié à la qualité de l'eau** Aucun

### Douches

**Nombre de douches collectives** -

**Type de douches privées** 300

### Latrines

**Latrines disponibles** Pas de latrines

**Nombre de latrines collectives** -

**Nombre de latrines privées** -

**Etat de la majorité des latrines** -

**Latrines séparées par sexe** -

**Distance latrines / points d'eau** -

**Accès aux points WASH** Oui

**Si oui, type de risques** -

-

## Communication



### Réseau téléphonique disponible

Oui

*Si oui, quels opérateurs?*

Airtel: Oui

Tigo: Oui

## Localisation et Caractéristiques du Site

<b>Région</b> Lac	<b>Département</b> Mamdi	<b>Sous-Préfecture</b> Bol	<b>Village / Quartier</b> Bol	
<b>Type de Site</b> Camp / site	<b>Agence de Gestion du Site</b> Aucune	<b>Coordonnées GPS</b>		
		Latitude	13.42304	Longitude
				14.73707
<b>Environnement</b> Milieu rural proche d'une ville moyenne		<b>Nom du village le plus proche</b>	-	
		<b>Distance du village (km)</b>	-	

## Population et Mobilité



### Personnes Déplacées Internes

130 Ménages  
543 Individus



### Retournés

- Ménages  
- Individus



### Ressortissants de Pays Tiers

- Ménages  
- Individus

### Lieu d'origine principal

Lac  
Mamdi  
Bol

### Lieu d'origine principal

-  
-  
-

### Lieu d'origine principal

-  
-  
-

### Date de déplacement

janv.-15

### Date de déplacement

-

### Date de déplacement

-



### Populations autochtones

- Ménages  
- Individus

## Données Démographiques



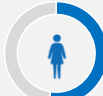
**29%**  
Enfants de moins de 5 ans



**71%**  
Enfants



**2%**  
Personnes Agées



**52%**  
Femmes



**48%**  
Hommes



### Âge / Sexe

	Femme	Homme	Total
< 2 ans	5%	6%	11%
de 3 à 5 ans	10%	8%	18%
de 6 à 12 ans	14%	12%	25%
de 13 à 17 ans	6%	11%	17%
de 18 à 59 ans	16%	11%	27%
> 60 ans	1%	1%	2%
<b>Total</b>	<b>52%</b>	<b>48%</b>	<b>100%</b>

## Abris



### Abris en paille / tôle

100% Ménages

### Abris en bâche

0% Ménages

### Abris en dur

0% Ménages

### Sans abri

0% Ménages

## Assistance



### Type d'assistance

Vivres  
Articles non alimentaires  
Bâches  
Matériaux/ outils pour construire l'abri  
Matériaux pour lancer des activités économiques  
Santé  
Soutien Psychosocial  
Eau, Hygiène et Assainissement  
Education  
Cash  
Aucune

### Assistance Reçue

Oui  
Non  
Oui  
Oui  
Oui  
Non  
Non  
Non  
Non  
Oui  
Non

### Type d'acteur

Nations Unies  
-  
Nations Unies  
ONG  
Nations Unies  
-  
-  
-  
-  
Nations Unies

### Période

Moins d'un mois  
-  
Plus d'un mois  
Plus d'un mois  
Moins d'un mois  
-  
-  
-  
-  
Ponctuelle

## Education



**Accès à une école**  
*Si non, pourquoi?*

Oui, tous  
-  
-

**Ecole la plus proche**  
**Nom du village**  
**Distance**

École Coopi  
Yakoua  
10-30 minutes

## Protection / Sécurité

### Vulnérabilité



Femmes enceintes  
Femmes allaitantes

15  
35

Enfants séparés de leurs parents

-



Personnes souffrant d'un handicap mental  
Personnes souffrant d'un handicap physique  
Personnes souffrant d'un handicap sensoriel  
Personnes souffrant d'une maladie chronique / grave  
Personnes âgées

2  
-  
2  
10  
15

Mineurs non accompagnés  
Orphelins de père et de mère  
Chefs de famille monoparentale  
Femme  
Homme  
Enfant

-  
3  
10  
2  
-



### Sentiment de sécurité

**Si non, pourquoi?**

Femmes Oui  
Hommes Oui  
Enfants Oui

-  
-  
-



### Documents d'identité

Oui

**Si non, pourquoi?**

-



### Relations avec la communauté hôte

Bonnes

## Sécurité Alimentaire



**Source principale de nourriture**  
Achat sur le marché

**Accès des PDI au marché**

Oui

**Nom du marché**

Marché de Bol

**Distance**

Plus de 50 minutes

### Accès des PDI aux terres cultivables

Non, nous n'avons pas accès à la terre cultivable

**Disponibilité des biens de première nécessité**

Oui, marché très bien fourni

## Santé



### Service Médical

**Type de services disponibles**

-

**Localisation des services**

-

**Distance**

-

### Maladies les plus répandues

Paludisme

Problème de tension

Autre

*Si autre, quelle maladie?*

Typhoïde

## Eau, Assainissement et Hygiène (WASH)



### Sources d'eau

	Fonctionnels	Non Fonctionnels
Puit traditionnel	-	-
Forage à pompe manuelle	1	1
Puit amélioré	-	-
Bladder	-	-
Eau de surface	1	-
Vendeur d'eau	-	-
Camion-citerne	-	-
Eau du robinet	-	-

### Eau

**Distance** 10-30 minutes  
**Problème lié à la qualité de l'eau** Non potable

### Douches

**Nombre de douches collectives** -  
**Type de douches privées** 130

### Latrines

**Latrines disponibles** Pas de latrines

**Nombre de latrines collectives** -

**Nombre de latrines privées** -

**Etat de la majorité des latrines** -

**Latrines séparées par sexe** -

**Distance latrines / points d'eau** -

**Accès aux points WASH** Oui

**Si oui, type de risques** -

## Communication



**Réseau téléphonique disponible**

Oui

*Si oui, quels opérateurs?*

Airtel: Oui

Tigo: Oui



## Localisation et Caractéristiques du Site

<b>Région</b> Lac	<b>Département</b> Mamdi	<b>Sous-Préfecture</b> Kangalom	<b>Village / Quartier</b> Koulfoua	
<b>Type de Site</b> Familles d'Accueil	<b>Agence de Gestion du Site</b> Aucune	<b>Coordonnées GPS</b>		
		Latitude	13.21946	Longitude
				14.44917
<b>Environnement</b> Milieu rural proche d'une ville moyenne		<b>Nom du village le plus proche</b>	-	
		<b>Distance du village (km)</b>	-	

## Population et Mobilité



### Personnes Déplacées Internes

65 Ménages  
272 Individus

### Lieu d'origine principal

Lac  
Mamdi  
Kangalom

### Date de déplacement

janv.-15



### Retournés

76 Ménages  
318 Individus

### Lieu d'origine principal

Nigeria  
Borno  
Kukawa

### Date de déplacement

janv.-15



### Ressortissants de Pays Tiers

104 Ménages  
435 Individus

### Lieu d'origine principal

Nigeria  
Kano  
Kabo

### Date de déplacement

déc.-15



**Populations autochtones** 239 Ménages 1,000 Individus

## Données Démographiques



**43%**  
Enfants de moins de 5 ans



**66%**  
Enfants



**4%**  
Personnes Agées



**54%**  
Femmes



**46%**  
Hommes



### Âge / Sexe

	Femme	Homme	Total
< 2 ans	13%	1%	14%
de 3 à 5 ans	12%	18%	29%
de 6 à 12 ans	12%	7%	19%
de 13 à 17 ans	2%	1%	4%
de 18 à 59 ans	15%	15%	30%
> 60 ans	1%	3%	4%
<b>Total</b>	<b>54%</b>	<b>46%</b>	<b>100%</b>

## Abris



### Abris en paille / tôle

82% Ménages

### Abris en bâche

0% Ménages

### Abris en dur

18% Ménages

### Sans abri

0% Ménages

## Assistance



### Type d'assistance

Vivres  
Articles non alimentaires  
Bâches  
Matériaux/ outils pour construire l'abri  
Matériaux pour lancer des activités économiques  
Santé  
Soutien Psychosocial  
Eau, Hygiène et Assainissement  
Education  
Cash  
Aucune

### Assistance Reçue

Non  
Non  
Non  
Non  
Non  
Non  
Non  
Oui  
Non  
Oui

### Type d'acteur

-  
-  
-  
-  
-  
-  
-  
Nations Unies  
-  
-

### Période

-  
-  
-  
-  
-  
-  
-  
Continue  
-

## Education



**Accès à une école**  
*Si non, pourquoi?*

Oui, tous  
-  
-

**Ecole la plus proche**  
**Nom du village**  
**Distance**

École de Koulfoua  
Koulfoua  
10-30 minutes

## Protection / Sécurité

### Vulnérabilité



Femmes enceintes  
Femmes allaitantes

30  
64

Enfants séparés de leurs parents  
Mineurs non accompagnés

-  
-

Personnes souffrant d'un handicap mental  
Personnes souffrant d'un handicap physique  
Personnes souffrant d'un handicap sensoriel

8  
12  
15

Orphelins de père et de mère  
Chefs de famille monoparentale

28

Personnes souffrant d'une maladie chronique / grave  
Personnes âgées

18  
42

Femme  
Homme  
Enfant

28  
18  
-



### Sentiment de sécurité

**Si non, pourquoi?**

Femmes Oui  
Hommes Oui  
Enfants Oui

-  
-  
-



### Documents d'identité

**Si non, pourquoi?**

Oui

-



### Relations avec la communauté hôte

Bonnes

## Sécurité Alimentaire



**Source principale de nourriture**  
Achat sur le marché

**Accès des PDI au marché** Oui

**Nom du marché** Marché de Koulfoua

**Distance** Moins de 15 minutes

### Accès des PDI aux terres cultivables

Oui, accès aux terres cultivables donné par les autorités / notables

**Disponibilité des biens de première nécessité** Moyen

## Santé



### Service Médical

**Type de services disponibles**

Centre de santé

**Localisation des services**

Sur le site

**Distance**

-

### Maladies les plus répandues

Diarrhée

Paludisme

Maux de tête

*Si autre, quelle maladie?*

-

## Eau, Assainissement et Hygiène (WASH)



### Sources d'eau

	Fonctionnels	Non Fonctionnels
Puit traditionnel	2	-
Forage à pompe manuelle	-	-
Puit amélioré	-	-
Bladder	-	-
Eau de surface	1	-
Vendeur d'eau	-	-
Camion-citerne	-	-
Eau du robinet	-	-

### Eau

**Distance** Moins de 10 minutes

**Problème lié à la qualité de l'eau** Non potable

### Douches

**Nombre de douches collectives** -

**Type de douches privées** 245

### Latrines

**Latrines disponibles** Latrines privées

**Nombre de latrines collectives** -

**Nombre de latrines privées** 30

**Etat de la majorité des latrines** Mauvais état

**Latrines séparées par sexe** Non

**Distance latrines / points d'eau** Moins de 10 mètres

**Accès aux points WASH** Oui

**Si oui, type de risques** -

-

## Communication



**Réseau téléphonique disponible**

Oui

*Si oui, quels opérateurs?*

Airtel: Non

Tigo: Oui

## Localisation et Caractéristiques du Site

<b>Région</b> Lac	<b>Département</b> Mamdi	<b>Sous-Préfecture</b> Bol	<b>Village / Quartier</b> Melea	
<b>Type de Site</b> Camp / site	<b>Agence de Gestion du Site</b> Aucune	<b>Coordonnées GPS</b>		
		Latitude	13.50743	Longitude
				14.53838
<b>Environnement</b> Milieu rural proche d'une ville moyenne		<b>Nom du village le plus proche</b>	-	
		<b>Distance du village (km)</b>	-	

## Population et Mobilité



### Personnes Déplacées Internes

400 Ménages  
1,672 Individus

### Lieu d'origine principal

Lac  
Mamdi  
Bol

### Date de déplacement

févr.-15



### Retournés

- Ménages  
- Individus

### Lieu d'origine principal

-  
-  
-

### Date de déplacement

-



### Ressortissants de Pays Tiers

1 Ménages  
7 Individus

### Lieu d'origine principal

Nigeria  
Borno  
Kukawa

### Date de déplacement

févr.-15



### Populations autochtones

- Ménages  
- Individus

## Données Démographiques



**20%**  
Enfants de moins de 5 ans



**51%**  
Enfants



**1%**  
Personnes Agées



**55%**  
Femmes



**45%**  
Hommes



### Âge / Sexe

	Femme	Homme	Total
< 2 ans	5%	0%	5%
de 3 à 5 ans	11%	5%	16%
de 6 à 12 ans	2%	8%	11%
de 13 à 17 ans	12%	7%	19%
de 18 à 59 ans	24%	24%	48%
> 60 ans	1%	0%	1%
<b>Total</b>	<b>55%</b>	<b>45%</b>	<b>100%</b>

## Abris



### Abris en paille / tôle

100% Ménages

### Abris en bâche

0% Ménages

### Abris en dur

0% Ménages

### Sans abri

0% Ménages

## Assistance



### Type d'assistance

Vivres  
Articles non alimentaires  
Bâches  
Matériaux/ outils pour construire l'abri  
Matériaux pour lancer des activités économiques  
Santé  
Soutien Psychosocial  
Eau, Hygiène et Assainissement  
Education  
Cash  
Aucune

### Assistance Reçue

Oui  
Non  
Non  
Oui  
Non  
Non  
Non  
Non  
Non  
Oui  
Non

### Type d'acteur

Nations Unies  
-  
-  
ONG  
-  
-  
-  
-  
-  
Nations Unies

### Période

Plus d'un mois  
-  
-  
Plus d'un mois  
-  
-  
-  
-  
-  
Ponctuelle

## Education



**Accès à une école**  
*Si non, pourquoi?*

Oui, en partie  
Autre  
Espace insuffisant

**Ecole la plus proche**  
**Nom du village**  
**Distance**

École Coopi  
Maar  
Moins de 10 minutes

## Protection / Sécurité

### Vulnérabilité



Femmes enceintes  
Femmes allaitantes

40  
80

Enfants séparés de leurs parents  
Mineurs non accompagnés  
Orphelins de père et de mère  
Chefs de famille monoparentale

1  
-

Personnes souffrant d'un handicap mental  
Personnes souffrant d'un handicap physique  
Personnes souffrant d'un handicap sensoriel  
Personnes souffrant d'une maladie chronique / grave  
Personnes âgées

3  
7  
5  
-  
102

Femme  
Homme  
Enfant

20  
5  
-



### Sentiment de sécurité

Femmes  
Hommes  
Enfants

Oui  
Oui  
Oui

### Si non, pourquoi?

-  
-  
-



### Documents d'identité

Non

### Si non, pourquoi?

Négligence



### Relations avec la communauté hôte

Bonnes

## Sécurité Alimentaire



### Source principale de nourriture

Assistance humanitaire (incluant Cash)

### Accès des PDI au marché

Oui

### Nom du marché

Marché de Melea

### Distance

30 - 50 minutes

### Accès des PDI aux terres cultivables

Non, nous n'avons pas accès à la terre cultivable

### Disponibilité des biens de première nécessité

Moyen

## Santé



### Service Médical

Type de services disponibles

-

Localisation des services

-

Distance

-

### Maladies les plus répandues

Diarrhée

Paludisme

-

*Si autre, quelle maladie?*

-

## Eau, Assainissement et Hygiène (WASH)



### Sources d'eau

Puit traditionnel

Fonctionnels

Non Fonctionnels

-

-

Forage à pompe manuelle

2

-

Puit amélioré

-

-

Bladder

-

-

Eau de surface

1

-

Vendeur d'eau

-

-

Camion-citerne

-

-

Eau du robinet

-

-

### Eau

Distance

10-30 minutes

Problème lié à la qualité de l'eau

Aucun

### Douches

Nombre de douches collectives

-

Type de douches privées

401

### Latrines

Latrines disponibles

Pas de latrines

Nombre de latrines collectives

-

Nombre de latrines privées

-

Etat de la majorité des latrines

-

Latrines séparées par sexe

-

Distance latrines / points d'eau

-

Accès aux points WASH

Ne sait pas

Si oui, type de risques

-

-

## Communication



### Réseau téléphonique disponible

Oui

*Si oui, quels opérateurs?*

Airtel: Oui

Tigo: Oui

## Localisation et Caractéristiques du Site

<b>Région</b> Lac	<b>Département</b> Mamdi	<b>Sous-Préfecture</b> Bol	<b>Village / Quartier</b> Medi Koura
<b>Type de Site</b> Familles d'Accueil	<b>Agence de Gestion du Site</b> Aucune	<b>Coordonnées GPS</b> Latitude - Longitude -	
<b>Environnement</b> Milieu rural isolé	<b>Nom du village le plus proche</b> Mesi koura		<b>Distance du village (km)</b> 7

## Population et Mobilité



### Personnes Déplacées Internes

- Ménages
- Individus

### Lieu d'origine principal

- 
- 
- 

### Date de déplacement

-



### Retournés

- 70 Ménages
- 292 Individus

### Lieu d'origine principal

- Tchad
- Lac
- Mamdi

### Date de déplacement

mars-16



### Ressortissants de Pays Tiers

- Ménages
- Individus

### Lieu d'origine principal

- 
- 
- 

### Date de déplacement

-



### Populations autochtones

- Ménages
- Individus

## Données Démographiques



### #DIV/0!

Enfants de moins de 5 ans



### #DIV/0!

Femmes



### #DIV/0!

Enfants



### Âge / Sexe

- < 2 ans
- de 3 à 5 ans
- de 6 à 12 ans
- de 13 à 17 ans
- de 18 à 59 ans
- > 60 ans
- Total

### Femme Homme Total

- #DIV/0! #DIV/0! #DIV/0!
- #DIV/0! #DIV/0! #DIV/0!
- #DIV/0! #DIV/0! #DIV/0!
- #DIV/0! #DIV/0! #DIV/0!
- #DIV/0! #DIV/0! #DIV/0!
- #DIV/0! #DIV/0! #DIV/0!
- #DIV/0! #DIV/0! #####

## Abris



### Abris en paille / tôle

100% Ménages

### Abris en bâche

0% Ménages

### Abris en dur

0% Ménages

### Sans abri

0% Ménages

## Assistance



### Type d'assistance

- Vivres
- Articles non alimentaires
- Bâches
- Matériaux/ outils pour construire l'abri
- Matériaux pour lancer des activités économiques
- Santé
- Soutien Psychosocial
- Eau, Hygiène et Assainissement
- Education
- Cash
- Aucune

### Assistance Reçue

- Oui
- Non
- Non
- Non
- Non
- Non
- Non
- Oui
- Non
- Non
- Non

### Type d'acteur

- ONG
- 
- 
- 
- 
- 
- 
- ONG
- 
- 
- 

### Période

- Plus d'un mois
- 
- 
- 
- 
- 
- 
- Ponctuelle
- 
- 
-

## Education



**Accès à une école**  
*Si non, pourquoi?*

Non, aucun  
Pas d'école  
-

**Ecole la plus proche**  
**Nom du village**  
**Distance**

-  
-  
-

## Protection / Sécurité

### Vulnérabilité



Femmes enceintes  
Femmes allaitantes

19  
30

Enfants séparés de leurs parents  
Mineurs non accompagnés  
Orphelins de père et de mère  
Chefs de famille monoparentale

-  
-

Personnes souffrant d'un handicap mental  
Personnes souffrant d'un handicap physique  
Personnes souffrant d'un handicap sensoriel  
Personnes souffrant d'une maladie chronique / grave  
Personnes âgées

-  
1  
-  
-  
40

Femme  
Homme  
Enfant

9  
11  
-



### Sentiment de sécurité

**Si non, pourquoi?**  
Femmes Oui -  
Hommes Oui -  
Enfants Oui -



### Documents d'identité

**Si non, pourquoi?**  
Oui -



### Relations avec la communauté hôte

Bonnes

## Sécurité Alimentaire



### Source principale de nourriture

Achat sur le marché / Production de subsistance

### Accès des PDI au marché

Oui

### Nom du marché

Marché de Medi koura

### Distance

30 - 50 minutes

### Accès des PDI aux terres cultivables

Oui, c'est la terre de nos ancêtres

### Disponibilité des biens de première nécessité

Moyen

## Santé



### Service Médical

**Type de services disponibles**

-

**Localisation des services**

-

**Distance**

-

### Maladies les plus répandues

Diarrhée

Fièvre

Paludisme

*Si autre, quelle maladie?*

-

## Eau, Assainissement et Hygiène (WASH)



### Sources d'eau

	Fonctionnels	Non Fonctionnels
Puit traditionnel	-	-
Forage à pompe manuelle	1	-
Puit amélioré	-	-
Bladder	-	-
Eau de surface	1	-
Vendeur d'eau	-	-
Camion-citerne	-	-
Eau du robinet	-	-

### Eau

**Distance** Sur le site

**Problème lié à la qualité de l'eau** Aucun

### Douches

**Nombre de douches collectives** -

**Type de douches privées** -

### Latrines

**Latrines disponibles** Pas de latrines

**Nombre de latrines collectives** -

**Nombre de latrines privées** -

**Etat de la majorité des latrines** -

**Latrines séparées par sexe** -

**Distance latrines / points d'eau** -

**Accès aux points WASH** Oui

**Si oui, type de risques** -

-

## Communication



### Réseau téléphonique disponible

Oui

*Si oui, quels opérateurs?*

Airtel: Oui

Tigo: Oui

## Localisation et Caractéristiques du Site

<b>Région</b> Lac	<b>Département</b> Mamdi	<b>Sous-Préfecture</b> Bol	<b>Village / Quartier</b> Village Méléa	
<b>Type de Site</b> Camp / site	<b>Agence de Gestion du Site</b> Aucune	<b>Coordonnées GPS</b>		
		Latitude	13.53569	Longitude
				14.56510
<b>Environnement</b> Milieu rural isolé		<b>Nom du village le plus proche</b> Village Méléa		
		<b>Distance du village (km)</b> 2		

## Population et Mobilité



### Personnes Déplacées Internes

240 Ménages  
1,003 Individus

### Lieu d'origine principal

Lac  
Mamdi  
Bol

### Date de déplacement

juil.-15



### Retournés

10 Ménages  
42 Individus

### Lieu d'origine principal

Nigeria  
Borno  
Kukawa

### Date de déplacement

juil.-15



### Ressortissants de Pays Tiers

- Ménages  
- Individus

### Lieu d'origine principal

-  
-  
-

### Date de déplacement

-



### Populations autochtones

- Ménages - Individus

## Données Démographiques



**28%**  
Enfants de moins de 5 ans



**72%**  
Enfants



**3%**  
Personnes Agées



**53%**  
Femmes



**47%**  
Hommes



### Âge / Sexe

Âge / Sexe	Femme	Homme	Total
< 2 ans	5%	4%	9%
de 3 à 5 ans	9%	10%	19%
de 6 à 12 ans	17%	11%	28%
de 13 à 17 ans	8%	8%	15%
de 18 à 59 ans	14%	11%	25%
> 60 ans	1%	3%	3%
<b>Total</b>	<b>53%</b>	<b>47%</b>	<b>100%</b>

## Abris



### Abris en paille / tôle

100% Ménages

### Abris en bâche

0% Ménages

### Abris en dur

0% Ménages

### Sans abri

0% Ménages

## Assistance



### Type d'assistance

Vivres  
Articles non alimentaires  
Bâches  
Matériaux/ outils pour construire l'abri  
Matériaux pour lancer des activités économiques  
Santé  
Soutien Psychosocial  
Eau, Hygiène et Assainissement  
Education  
Cash  
Aucune

### Assistance Reçue

Non  
Non  
Non  
Non  
Non  
Non  
Non  
Non  
Non  
Oui  
Non

### Type d'acteur

-  
-  
-  
-  
-  
-  
-  
-  
-  
Nations Unies

### Période

-  
-  
-  
-  
-  
-  
-  
-  
-  
Ponctuelle

## Education



**Accès à une école**  
*Si non, pourquoi?*

Oui, tous

-

-

**Ecole la plus proche**

**Nom du village**

**Distance**

École Coopi

Melea 1

10-30 minutes

## Protection / Sécurité

### Vulnérabilité



Femmes enceintes

30

Enfants séparés de leurs parents

-

Femmes allaitantes

40

Mineurs non accompagnés

-

Personnes souffrant d'un handicap mental

10

Orphelins de père et de mère

10

Personnes souffrant d'un handicap physique

4

Chefs de famille monoparentale

Personnes souffrant d'un handicap sensoriel

7

Femme

7

Personnes souffrant d'une maladie chronique / grave

3

Homme

3

Personnes âgées

40

Enfant

3



**Sentiment de sécurité**

**Si non, pourquoi?**

Femmes

Oui

-

Hommes

Oui

-

Enfants

Oui

-



**Documents d'identité**

Oui

**Si non, pourquoi?**

-



**Relations avec la communauté hôte**

Bonnes

## Sécurité Alimentaire



**Source principale de nourriture**

Achat sur le marché / Production de subsistance

**Accès des PDI au marché**

Oui

**Nom du marché**

Marché de Melea

**Distance**

15 - 30 minutes

**Accès des PDI aux terres cultivables**

Oui, accès aux terres cultivables donné par les autorités / notables

**Disponibilité des biens de première nécessité**

Moyen

## Santé



**Service Médical**

**Type de services disponibles**

-

**Localisation des services**

-

**Distance**

-

**Maladies les plus répandues**

Diarrhée

*Si autre, quelle maladie?*

Paludisme

-

Maux de tête

## Eau, Assainissement et Hygiène (WASH)



**Sources d'eau**

**Fonctionnels**

**Non Fonctionnels**

Puit traditionnel

-

-

Forage à pompe manuelle

1

1

Puit amélioré

-

-

Bladder

-

-

Eau de surface

-

-

Vendeur d'eau

-

-

Camion-citerne

-

-

Eau du robinet

-

-

**Eau**

**Distance**

10-30 minutes

**Problème lié à la qualité de l'eau**

Aucun

**Douches**

**Nombre de douches collectives**

150

**Type de douches privées**

50

**Latrines**

**Latrines disponibles**

Pas de latrines

**Nombre de latrines collectives**

-

**Nombre de latrines privées**

-

**Etat de la majorité des latrines**

-

**Latrines séparées par sexe**

-

**Distance latrines / points d'eau**

-

**Accès aux points WASH**

Oui

**Si oui, type de risques**

-

-

## Communication



**Réseau téléphonique disponible**

Oui

*Si oui, quels opérateurs?*

Airtel: Oui

Tigo: Oui



## Localisation et Caractéristiques du Site

<b>Région</b> Lac	<b>Département</b> Mamdi	<b>Sous-Préfecture</b> Bol	<b>Village / Quartier</b> Village Méléa	
<b>Type de Site</b> Familles d'Accueil	<b>Agence de Gestion du Site</b> Aucune	<b>Coordonnées GPS</b>		
		Latitude	13.52955	Longitude
				14.56856
<b>Environnement</b> Milieu rural proche d'une ville moyenne		<b>Nom du village le plus proche</b>		-
		<b>Distance du village (km)</b>		-

## Population et Mobilité



### Personnes Déplacées Internes

130 Ménages  
543 Individus

### Lieu d'origine principal

Lac  
Mamdi  
Bol

### Date de déplacement

janv.-14



### Retournés

26 Ménages  
109 Individus

### Lieu d'origine principal

Nigeria  
Borno  
Kukawa

### Date de déplacement

janv.-15



### Ressortissants de Pays Tiers

- Ménages  
- Individus

### Lieu d'origine principal

-  
-  
-

### Date de déplacement

-



**Populations autochtones** 600 Ménages 2,580 Individus

## Données Démographiques



**29%**  
Enfants de moins de 5 ans



**65%**  
Enfants



**7%**  
Personnes Agées



**52%**  
Femmes



**48%**  
Hommes



### Âge / Sexe

	Femme	Homme	Total
< 2 ans	9%	3%	12%
de 3 à 5 ans	10%	7%	17%
de 6 à 12 ans	7%	16%	22%
de 13 à 17 ans	7%	7%	14%
de 18 à 59 ans	14%	14%	28%
> 60 ans	5%	1%	7%
<b>Total</b>	<b>52%</b>	<b>48%</b>	<b>100%</b>

## Abris



**Abris en paille / tôle**  
48% Ménages

**Abris en bâche**  
0% Ménages

**Abris en dur**  
39% Ménages

**Sans abri**  
13% Ménages

## Assistance



### Type d'assistance

Vivres  
Articles non alimentaires  
Bâches  
Matériaux/ outils pour construire l'abri  
Matériaux pour lancer des activités économiques  
Santé  
Soutien Psychosocial  
Eau, Hygiène et Assainissement  
Education  
Cash  
Aucune

### Assistance Reçue

Non  
Non  
Non  
Non  
Non  
Oui  
Non  
Non  
Oui  
Oui  
Non

### Type d'acteur

-  
-  
-  
-  
-  
Gouvernement  
-  
-  
Gouvernement  
Nations Unies

### Période

-  
-  
-  
-  
-  
Continue  
-  
-  
Continue  
Ponctuelle

## Education



**Accès à une école**  
*Si non, pourquoi?*

Oui, tous  
-  
-

**Ecole la plus proche**  
**Nom du village**  
**Distance**

École de Melea  
Melea  
Moins de 10 minutes

## Protection / Sécurité

### Vulnérabilité



Femmes enceintes  
Femmes allaitantes

120  
280

Enfants séparés de leurs parents  
Mineurs non accompagnés  
Orphelins de père et de mère  
Chefs de famille monoparentale

-  
-  
100

Personnes souffrant d'un handicap mental  
Personnes souffrant d'un handicap physique  
Personnes souffrant d'un handicap sensoriel  
Personnes souffrant d'une maladie chronique / grave  
Personnes âgées

20  
15  
23  
40  
70

Femme  
Homme  
Enfant

60  
30  
-



### Sentiment de sécurité

**Si non, pourquoi?**

Femmes Oui  
Hommes Oui  
Enfants Oui

-  
-  
-



### Documents d'identité

**Si non, pourquoi?**

Oui

-



### Relations avec la communauté hôte

Bonnes

## Sécurité Alimentaire



### Source principale de nourriture

Achat sur le marché / Production de subsistance

### Accès des PDI au marché

Oui

### Nom du marché

Marché de Melea

### Distance

Moins de 15 minutes

### Accès des PDI aux terres cultivables

Non, nous n'avons pas accès à la terre cultivable

### Disponibilité des biens de première nécessité

Moyen

## Santé



### Service Médical

**Type de services disponibles**

Centre de santé

**Localisation des services**

Sur le site

**Distance**

-

### Maladies les plus répandues

Diarrhée

Paludisme

Maux de ventre

*Si autre, quelle maladie?*

-

## Eau, Assainissement et Hygiène (WASH)



### Sources d'eau

Puit traditionnel

**Fonctionnels**

**Non Fonctionnels**

-

-

Forage à pompe manuelle

3

1

Puit amélioré

-

-

Bladder

-

-

Eau de surface

-

-

Vendeur d'eau

-

-

Camion-citerne

-

-

Eau du robinet

-

-

### Eau

**Distance**

Sur le site

**Problème lié à la qualité de l'eau**

Goût

### Douches

**Nombre de douches collectives**

-

**Type de douches privées**

670

### Latrines

**Latrines disponibles**

Pas de latrines

**Nombre de latrines collectives**

-

**Nombre de latrines privées**

-

**Etat de la majorité des latrines**

-

**Latrines séparées par sexe**

-

**Distance latrines / points d'eau**

-

**Accès aux points WASH**

Oui

**Si oui, type de risques**

-

-

## Communication



**Réseau téléphonique disponible**

Oui

*Si oui, quels opérateurs?*

Airtel: Oui

Tigo: Oui

## Localisation et Caractéristiques du Site

<b>Région</b> Lac	<b>Département</b> Mamdi	<b>Sous-Préfecture</b> Bol	<b>Village / Quartier</b> Village Méléa	
<b>Type de Site</b> Camp / site	<b>Agence de Gestion du Site</b> Aucune	<b>Coordonnées GPS</b>		
		Latitude	13.53260	Longitude
				14.55423
<b>Environnement</b> Milieu rural proche d'une ville moyenne		<b>Nom du village le plus proche</b>	-	
		<b>Distance du village (km)</b>	-	

## Population et Mobilité



### Personnes Déplacées Internes

420 Ménages  
1,756 Individus

### Lieu d'origine principal

Lac  
Mamdi  
Bol

### Date de déplacement

sept.-15



### Retournés

- Ménages  
- Individus

### Lieu d'origine principal

-  
-  
-

### Date de déplacement

-



### Ressortissants de Pays Tiers

- Ménages  
- Individus

### Lieu d'origine principal

-  
-  
-

### Date de déplacement

-



### Populations autochtones

- Ménages  
- Individus

## Données Démographiques



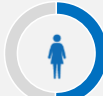
**16%**  
Enfants de moins de 5 ans



**68%**  
Enfants



**5%**  
Personnes Agées



**50%**  
Femmes



**50%**  
Hommes



### Âge / Sexe

Âge / Sexe	Femme	Homme	Total
< 2 ans	1%	2%	3%
de 3 à 5 ans	6%	7%	13%
de 6 à 12 ans	16%	12%	27%
de 13 à 17 ans	12%	14%	25%
de 18 à 59 ans	15%	12%	27%
> 60 ans	1%	3%	5%
<b>Total</b>	<b>50%</b>	<b>50%</b>	<b>100%</b>

## Abris



### Abris en paille / tôle

100% Ménages

### Abris en bâche

0% Ménages

### Abris en dur

0% Ménages

### Sans abri

0% Ménages

## Assistance



### Type d'assistance

Vivres  
Articles non alimentaires  
Bâches  
Matériaux/ outils pour construire l'abri  
Matériaux pour lancer des activités économiques  
Santé  
Soutien Psychosocial  
Eau, Hygiène et Assainissement  
Education  
Cash  
Aucune

### Assistance Reçue

Non  
Non  
Oui  
Non  
Non  
Non  
Non  
Non  
Non  
Oui  
Non

### Type d'acteur

-  
-  
ONG  
-  
-  
-  
-  
-  
-  
Nations Unies

### Période

-  
-  
Plus d'un mois  
-  
-  
-  
-  
-  
-  
Ponctuelle

## Education



**Accès à une école**  
*Si non, pourquoi?*

Oui, tous

-

-

**Ecole la plus proche**  
**Nom du village**  
**Distance**

École Coopi  
Sur le site  
10-30 minutes

## Protection / Sécurité

### Vulnérabilité



Femmes enceintes

50

Enfants séparés de leurs parents

3



Femmes allaitantes

60

Mineurs non accompagnés

-

Personnes souffrant d'un handicap mental

14

Orphelins de père et de mère

1

Personnes souffrant d'un handicap physique

3

Chefs de famille monoparentale

Personnes souffrant d'un handicap sensoriel

10

Femme

11

Personnes souffrant d'une maladie chronique / grave

-

Homme

-

Personnes âgées

110

Enfant

-



### Sentiment de sécurité

**Si non, pourquoi?**

Femmes

Oui

-

Hommes

Oui

-

Enfants

Oui

-



### Documents d'identité

**Si non, pourquoi?**

Oui

-



**Relations avec la communauté hôte**

Bonnes

## Sécurité Alimentaire



### Source principale de nourriture

Achat sur le marché / Assistance humanitaire (incluant Cash)

**Accès des PDI au marché**

Oui

**Nom du marché**

Marché de Melea

**Distance**

30 - 50 minutes

### Accès des PDI aux terres cultivables

Non, nous n'avons pas accès à la terre cultivable

**Disponibilité des biens de première nécessité**

Moyen

## Santé



### Service Médical

**Type de services disponibles**

-

**Localisation des services**

-

**Distance**

-

### Maladies les plus répandues

*Si autre, quelle maladie?*

Paludisme

Maux de tête

-

Maux de ventre

## Eau, Assainissement et Hygiène (WASH)



### Sources d'eau

**Fonctionnels**

**Non Fonctionnels**

Puit traditionnel

-

-

Forage à pompe manuelle

2

1

Puit amélioré

-

-

Bladder

-

-

Eau de surface

-

-

Vendeur d'eau

-

-

Camion-citerne

-

-

Eau du robinet

-

-

### Eau

**Distance**

Moins de 10 minutes

**Problème lié à la qualité de l'eau**

Aucun

### Douches

**Nombre de douches collectives**

420

**Type de douches privées**

-

### Latrines

**Latrines disponibles**

Pas de latrines

**Nombre de latrines collectives**

-

**Nombre de latrines privées**

-

**Etat de la majorité des latrines**

-

**Latrines séparées par sexe**

-

**Distance latrines / points d'eau**

-

**Accès aux points WASH**

Oui

**Si oui, type de risques**

-

-

## Communication



**Réseau téléphonique disponible**

Oui

*Si oui, quels opérateurs?*

Airtel: Oui

Tigo: Oui

## Localisation et Caractéristiques du Site

<b>Région</b> Lac	<b>Département</b> Mamdi	<b>Sous-Préfecture</b> Bol	<b>Village / Quartier</b> Dallerom
<b>Type de Site</b> Familles d'Accueil	<b>Agence de Gestion du Site</b> Aucune	<b>Coordonnées GPS</b> Latitude - Longitude -	
<b>Environnement</b> Milieu rural isolé	<b>Nom du village le plus proche</b> Dallerom		<b>Distance du village (km)</b> 3

## Population et Mobilité



### Personnes Déplacées Internes

- Ménages
- Individus

### Lieu d'origine principal

- 
- 
- 

### Date de déplacement

-



### Retournés

- 142 Ménages
- 594 Individus

### Lieu d'origine principal

- Tchad
- Lac
- Mamdi

### Date de déplacement

janv.-17



### Ressortissants de Pays Tiers

- Ménages
- Individus

### Lieu d'origine principal

- 
- 
- 

### Date de déplacement

-



### Populations autochtones

- Ménages
- Individus

## Données Démographiques



### #DIV/0!

Enfants de moins de 5 ans



### #DIV/0!

Femmes



### #DIV/0!

Enfants



### #DIV/0!

Hommes



### #DIV/0!

Personnes Agées

### Âge / Sexe

- < 2 ans
- de 3 à 5 ans
- de 6 à 12 ans
- de 13 à 17 ans
- de 18 à 59 ans
- > 60 ans
- Total

### Femme Homme Total

- #DIV/0! #DIV/0! #DIV/0!
- #DIV/0! #DIV/0! #DIV/0!
- #DIV/0! #DIV/0! #DIV/0!
- #DIV/0! #DIV/0! #DIV/0!
- #DIV/0! #DIV/0! #DIV/0!
- #DIV/0! #DIV/0! #DIV/0!
- #DIV/0! #DIV/0! #####

## Abris



### Abris en paille / tôle

100% Ménages

### Abris en bâche

0% Ménages

### Abris en dur

0% Ménages

### Sans abri

0% Ménages

## Assistance



### Type d'assistance

- Vivres
- Articles non alimentaires
- Bâches
- Matériaux/ outils pour construire l'abri
- Matériaux pour lancer des activités économiques
- Santé
- Soutien Psychosocial
- Eau, Hygiène et Assainissement
- Education
- Cash
- Aucune

### Assistance Reçue

- Non
- Non
- Non
- Non
- Non
- Non
- Non
- Non
- Non
- Non
- Oui

### Type d'acteur

- 
- 
- 
- 
- 
- 
- 
- 
- 
- 
- 

### Période

- 
- 
- 
- 
- 
- 
- 
- 
- 
- 
-

**Education**



**Accès à une école**  
*Si non, pourquoi?*

Non, aucun  
Pas d'école  
-

**Ecole la plus proche**  
**Nom du village**  
**Distance**

-  
-  
-

**Protection / Sécurité**

**Vulnérabilité**



Femmes enceintes	22
Femmes allaitantes	36
Personnes souffrant d'un handicap mental	1
Personnes souffrant d'un handicap physique	2
Personnes souffrant d'un handicap sensoriel	4
Personnes souffrant d'une maladie chronique / grave	1
Personnes âgées	12

Enfants séparés de leurs parents	-
Mineurs non accompagnés	-
Orphelins de père et de mère	-
Chefs de famille monoparentale	
Femme	15
Homme	12
Enfant	-



**Sentiment de sécurité**

**Si non, pourquoi?**

Femmes	Oui	-
Hommes	Oui	-
Enfants	Oui	-



**Documents d'identité**

**Si non, pourquoi?**

Oui

-



**Relations avec la communauté hôte**

Bonnes

**Sécurité Alimentaire**



**Source principale de nourriture**

Achat sur le marché

**Accès des PDI au marché**

Oui

**Nom du marché**

Marché de Bol

**Distance**

30 - 50 minutes

**Disponibilité des biens de première nécessité**

Moyen

**Accès des PDI aux terres cultivables**

Oui, c'est la terre de nos ancêtres

**Santé**



**Service Médical**

**Type de services disponibles**

-

**Localisation des services**

-

**Distance**

-

**Maladies les plus répandues**

*Si autre, quelle maladie?*

Diarrhée

-

Toux

-

Maux de ventre

**Eau, Assainissement et Hygiène (WASH)**



**Sources d'eau**

	Fonctionnels	Non Fonctionnels
Puit traditionnel	-	-
Forage à pompe manuelle	-	-
Puit amélioré	-	-
Bladder	-	-
Eau de surface	1	1
Vendeur d'eau	-	-
Camion-citerne	-	-
Eau du robinet	-	-

**Douches**

**Nombre de douches collectives**

-

**Type de douches privées**

142

**Latrines**

**Latrines disponibles**

Pas de latrines

**Nombre de latrines collectives**

-

**Nombre de latrines privées**

-

**Etat de la majorité des latrines**

-

**Latrines séparées par sexe**

-

**Distance latrines / points d'eau**

-

**Eau**

**Distance**

Moins de 10 minutes

**Problème lié à la qualité de l'eau**

Non potable

**Accès aux points WASH**

Oui

**Si oui, type de risques**

-

-

**Communication**



**Réseau téléphonique disponible**

Oui

*Si oui, quels opérateurs?*

Airtel: Non

Tigo: Oui

## Localisation et Caractéristiques du Site

<b>Région</b> Lac	<b>Département</b> Mamdi	<b>Sous-Préfecture</b> Bol	<b>Village / Quartier</b> Ngalamia
<b>Type de Site</b> Familles d'Accueil	<b>Agence de Gestion du Site</b> Aucune	<b>Coordonnées GPS</b> Latitude - Longitude -	
<b>Environnement</b> Milieu rural proche d'une ville moyenne		<b>Nom du village le plus proche</b> -	<b>Distance du village (km)</b> -

## Population et Mobilité



### Personnes Déplacées Internes

- Ménages
- Individus

### Lieu d'origine principal

- 
- 
- 

### Date de déplacement

-



### Retournés

- 1,115 Ménages
- 4,660 Individus

### Lieu d'origine principal

- Tchad
- Lac
- Mamdi

### Date de déplacement

janv.-17



### Ressortissants de Pays Tiers

- Ménages
- Individus

### Lieu d'origine principal

- 
- 
- 

### Date de déplacement

-



**Populations autochtones** 15 Ménages 63 Individus

## Données Démographiques



**#DIV/0!**  
Enfants de moins de 5 ans



**#DIV/0!**  
Femmes



**#DIV/0!**  
Enfants



Âge / Sexe	Femme	Homme	Total
< 2 ans	#DIV/0!	#DIV/0!	#DIV/0!
de 3 à 5 ans	#DIV/0!	#DIV/0!	#DIV/0!
de 6 à 12 ans	#DIV/0!	#DIV/0!	#DIV/0!
de 13 à 17 ans	#DIV/0!	#DIV/0!	#DIV/0!
de 18 à 59 ans	#DIV/0!	#DIV/0!	#DIV/0!
> 60 ans	#DIV/0!	#DIV/0!	#DIV/0!
Total	#DIV/0!	#DIV/0!	#####



**#DIV/0!**  
Personnes Agées



**#DIV/0!**  
Hommes

## Abris



**Abris en paille / tôle**  
100% Ménages

**Abris en bâche**  
0% Ménages

**Abris en dur**  
0% Ménages

**Sans abri**  
0% Ménages

## Assistance



### Type d'assistance

Vivres  
Articles non alimentaires  
Bâches  
Matériaux/ outils pour construire l'abri  
Matériaux pour lancer des activités économiques  
Santé  
Soutien Psychosocial  
Eau, Hygiène et Assainissement  
Education  
Cash  
Aucune

### Assistance Reçue

Non  
Non  
Non  
Non  
Non  
Non  
Non  
Non  
Non  
Oui

### Type d'acteur

-  
-  
-  
-  
-  
-  
-  
-  
-

### Période

-  
-  
-  
-  
-  
-  
-  
-  
-

## Education



**Accès à une école**  
*Si non, pourquoi?*

Non, aucun  
Pas d'école  
-

**Ecole la plus proche**  
**Nom du village**  
**Distance**

-  
-  
-

## Protection / Sécurité

### Vulnérabilité



Femmes enceintes	45
Femmes allaitantes	72
Personnes souffrant d'un handicap mental	2
Personnes souffrant d'un handicap physique	5
Personnes souffrant d'un handicap sensoriel	3
Personnes souffrant d'une maladie chronique / grave	2
Personnes âgées	30

Enfants séparés de leurs parents	-
Mineurs non accompagnés	-
Orphelins de père et de mère	-
Chefs de famille monoparentale	
Femme	10
Homme	29
Enfant	-



### Sentiment de sécurité

<b>Si non, pourquoi?</b>	
Femmes	Oui -
Hommes	Oui -
Enfants	Oui -



### Documents d'identité

**Si non, pourquoi?**

Oui	-
-----	---



### Relations avec la communauté hôte

Bonnes

## Sécurité Alimentaire



### Source principale de nourriture

Achat sur le marché / Assistance humanitaire (incluant Cash)

### Accès des PDI au marché

Oui

### Nom du marché

Marché de Bol

### Distance

15 - 30 minutes

### Accès des PDI aux terres cultivables

Oui, accès aux terres cultivables donné par les autorités / notables

### Disponibilité des biens de première nécessité

Oui, marché très bien fourni

## Santé



### Service Médical

#### Type de services disponibles

Centre de santé

#### Localisation des services

Sur le site

#### Distance

-

### Maladies les plus répandues

Diarrhée

Paludisme

Toux

*Si autre, quelle maladie?*

-

## Eau, Assainissement et Hygiène (WASH)



### Sources d'eau

	Fonctionnels	Non Fonctionnels
Puit traditionnel	-	-
Forage à pompe manuelle	-	-
Puit amélioré	-	-
Bladder	-	-
Eau de surface	1	1
Vendeur d'eau	-	-
Camion-citerne	-	-
Eau du robinet	-	-

### Eau

**Distance** 10-30 minutes

**Problème lié à la qualité de l'eau** Non potable

### Douches

#### Nombre de douches collectives

-

#### Type de douches privées

1130

### Latrines

#### Latrines disponibles

Pas de latrines

#### Nombre de latrines collectives

-

#### Nombre de latrines privées

-

#### Etat de la majorité des latrines

-

#### Latrines séparées par sexe

-

#### Distance latrines / points d'eau

-

### Accès aux points WASH

Oui

#### Si oui, type de risques

-

-

## Communication



### Réseau téléphonique disponible

Oui

*Si oui, quels opérateurs?*

Airtel: Non

Tigo: Oui



## Site Baricaria

### Localisation et Caractéristiques du Site

<b>Région</b> Lac	<b>Département</b> Mamdi	<b>Sous-Préfecture</b> Kangalom	<b>Village / Quartier</b> Koulfoua	
<b>Type de Site</b> Camp / site	<b>Agence de Gestion du Site</b> Aucune	<b>Coordonnées GPS</b>		
		Latitude	13.21857	Longitude
				14.44973
<b>Environnement</b> Milieu rural proche d'une ville moyenne		<b>Nom du village le plus proche</b>	-	
		<b>Distance du village (km)</b>	-	

### Population et Mobilité



#### Personnes Déplacées Internes

- Ménages
- Individus

#### Lieu d'origine principal

- 
- 
- 

#### Date de déplacement

-



#### Retournés

- Ménages
- Individus

#### Lieu d'origine principal

- 
- 
- 

#### Date de déplacement

-



#### Ressortissants de Pays Tiers

- 44 Ménages
- 184 Individus

#### Lieu d'origine principal

Cameroun  
Extreme-Nord  
Logone-Et-Chari

#### Date de déplacement

janv.-15



#### Populations autochtones

- Ménages
- Individus

### Données Démographiques



**31%**  
Enfants de moins de 5 ans



**67%**  
Enfants



**1%**  
Personnes Agées



**60%**  
Femmes



**40%**  
Hommes



#### Âge / Sexe

	Femme	Homme	Total
< 2 ans	7%	5%	12%
de 3 à 5 ans	10%	9%	19%
de 6 à 12 ans	14%	7%	20%
de 13 à 17 ans	12%	4%	16%
de 18 à 59 ans	18%	15%	32%
> 60 ans	0%	1%	1%
<b>Total</b>	<b>60%</b>	<b>40%</b>	<b>100%</b>

### Abris



#### Abris en paille / tôle

100% Ménages

#### Abris en bâche

0% Ménages

#### Abris en dur

0% Ménages

#### Sans abri

0% Ménages

### Assistance



#### Type d'assistance

Vivres  
Articles non alimentaires  
Bâches  
Matériaux/ outils pour construire l'abri  
Matériaux pour lancer des activités économiques  
Santé  
Soutien Psychosocial  
Eau, Hygiène et Assainissement  
Education  
Cash  
Aucune

#### Assistance Reçue

Non  
Non  
Non  
Non  
Non  
Non  
Non  
Non  
Non  
Non  
Oui

#### Type d'acteur

-  
-  
-  
-  
-  
-  
-  
-  
-  
-

#### Période

-  
-  
-  
-  
-  
-  
-  
-  
-  
-

## Education



**Accès à une école**  
*Si non, pourquoi?*

Oui, tous  
-  
-

**Ecole la plus proche**  
**Nom du village**  
**Distance**

École de Koulfoua  
Koulfoua  
10-30 minutes

## Protection / Sécurité

### Vulnérabilité



Femmes enceintes	14
Femmes allaitantes	33
Personnes souffrant d'un handicap mental	1
Personnes souffrant d'un handicap physique	1
Personnes souffrant d'un handicap sensoriel	1
Personnes souffrant d'une maladie chronique / grave	1
Personnes âgées	11

Enfants séparés de leurs parents	9
Mineurs non accompagnés	-
Orphelins de père et de mère	6
Chefs de famille monoparentale	
Femme	3
Homme	-
Enfant	4



### Sentiment de sécurité

**Si non, pourquoi?**

Femmes	Oui	-
Hommes	Oui	-
Enfants	Oui	-



### Documents d'identité

**Si non, pourquoi?**

Oui

-



### Relations avec la communauté hôte

Bonnes

## Sécurité Alimentaire



### Source principale de nourriture

Achat sur le marché / Production de subsistance

### Accès des PDI au marché

Oui

### Nom du marché

Marché de Koulfoua

### Distance

15 - 30 minutes

### Accès des PDI aux terres cultivables

Non, nous n'avons pas accès à la terre cultivable

### Disponibilité des biens de première nécessité

Moyen

## Santé



### Service Médical

**Type de services disponibles**

-

**Localisation des services**

-

**Distance**

-

### Maladies les plus répandues

*Si autre, quelle maladie?*

Fièvre

Paludisme

Maux de ventre

-

## Eau, Assainissement et Hygiène (WASH)



### Sources d'eau

	Fonctionnels	Non Fonctionnels
Puit traditionnel	-	-
Forage à pompe manuelle	-	-
Puit amélioré	-	-
Bladder	-	-
Eau de surface	1	-
Vendeur d'eau	-	-
Camion-citerne	-	-
Eau du robinet	-	-

### Eau

**Distance** Sur le site  
**Problème lié à la qualité de l'eau** Non potable

### Douches

**Nombre de douches collectives** -  
**Type de douches privées** 44

### Latrines

**Latrines disponibles** Pas de latrines

**Nombre de latrines collectives** -

**Nombre de latrines privées** -

**Etat de la majorité des latrines** -

**Latrines séparées par sexe** -

**Distance latrines / points d'eau** -

**Accès aux points WASH** Oui

**Si oui, type de risques** -

-

## Communication



### Réseau téléphonique disponible

Oui

*Si oui, quels opérateurs?*

Airtel: Non

Tigo: Oui

## Localisation et Caractéristiques du Site

<b>Région</b> Lac	<b>Département</b> Mamdi	<b>Sous-Préfecture</b> Kangalom	<b>Village / Quartier</b> Village Bibi Barage	
<b>Type de Site</b> Camp / site	<b>Agence de Gestion du Site</b> Aucune	<b>Coordonnées GPS</b>		
		Latitude	13.50260	Longitude
				14.39748
<b>Environnement</b> Milieu rural isolé		<b>Nom du village le plus proche</b>	Village Bibi Barage	
		<b>Distance du village (km)</b>	2	

## Population et Mobilité



### Personnes Déplacées Internes

350 Ménages  
1,463 Individus

### Lieu d'origine principal

Lac  
Mamdi  
Kangalom

### Date de déplacement

janv.-15



### Retournés

- Ménages  
- Individus

### Lieu d'origine principal

-  
-  
-

### Date de déplacement

-



### Ressortissants de Pays Tiers

- Ménages  
- Individus

### Lieu d'origine principal

-  
-  
-

### Date de déplacement

-



### Populations autochtones

- Ménages  
- Individus

## Données Démographiques



**32%**  
Enfants de moins de 5 ans



**67%**  
Enfants



**5%**  
Personnes Agées



**55%**  
Femmes



**45%**  
Hommes



### Âge / Sexe

	Femme	Homme	Total
< 2 ans	8%	5%	12%
de 3 à 5 ans	11%	8%	20%
de 6 à 12 ans	14%	13%	27%
de 13 à 17 ans	4%	4%	8%
de 18 à 59 ans	15%	13%	28%
> 60 ans	2%	3%	5%
<b>Total</b>	<b>55%</b>	<b>45%</b>	<b>100%</b>

## Abris



### Abris en paille / tôle

100% Ménages

### Abris en bâche

0% Ménages

### Abris en dur

0% Ménages

### Sans abri

0% Ménages

## Assistance



### Type d'assistance

Vivres  
Articles non alimentaires  
Bâches  
Matériaux/ outils pour construire l'abri  
Matériaux pour lancer des activités économiques  
Santé  
Soutien Psychosocial  
Eau, Hygiène et Assainissement  
Education  
Cash  
Aucune

### Assistance Reçue

Oui  
Non  
Non  
Non  
Non  
Non  
Non  
Non  
Non  
Non


### Type d'acteur

Nations Unies  
-  
-  
-  
-  
-  
-  
-

### Période



Moins d'un mois  
-  
-  
-  
-  
-  
-  
-

## Education

	<b>Accès à une école</b> <i>Si non, pourquoi?</i>	Oui, tous - -	<b>Ecole la plus proche</b> <b>Nom du village</b> <b>Distance</b>	École Sodelac Bibi Barrage Moins de 10 minutes
---	--	---------------------	---	--

## Protection / Sécurité

### Vulnérabilité

	Femmes enceintes	30	Enfants séparés de leurs parents	-
	Femmes allaitantes	50	Mineurs non accompagnés	-
	Personnes souffrant d'un handicap mental	10	Orphelins de père et de mère	15
	Personnes souffrant d'un handicap physique	20	Chefs de famille monoparentale	
	Personnes souffrant d'un handicap sensoriel	15	Femme	15
	Personnes souffrant d'une maladie chronique / grave	25	Homme	5
	Personnes âgées	150	Enfant	-



<b>Sentiment de sécurité</b>	<b>Si non, pourquoi?</b>	
Femmes	Oui	-
Hommes	Oui	-
Enfants	Oui	-



<b>Documents d'identité</b>	<b>Si non, pourquoi?</b>
Oui	-



<b>Relations avec la communauté hôte</b>	Bonnes
--	--------

## Sécurité Alimentaire



<b>Source principale de nourriture</b>	Achat sur le marché / Assistance humanitaire (incluant Cash)
--	--

<b>Accès des PDI au marché</b>	Oui
<b>Nom du marché</b>	Marché de Baga-sola
<b>Distance</b>	Plus de 50 minutes
<b>Disponibilité des biens de première nécessité</b>	Moyen

<b>Accès des PDI aux terres cultivables</b>	Oui, accès aux terres cultivables donné par les autorités / notables
---	--

## Santé



<b>Service Médical</b>	
<b>Type de services disponibles</b>	Centre de santé
<b>Localisation des services</b>	Sur le site
<b>Distance</b>	-

<b>Maladies les plus répandues</b>	<i>Si autre, quelle maladie?</i>
Fièvre	
Paludisme	-
Maux de ventre	

## Eau, Assainissement et Hygiène (WASH)



<b>Sources d'eau</b>	<b>Fonctionnels</b>	<b>Non Fonctionnels</b>
Puit traditionnel	-	-
Forage à pompe manuelle	-	1
Puit amélioré	-	-
Bladder	-	-
Eau de surface	-	-
Vendeur d'eau	-	-
Camion-citerne	-	-
Eau du robinet	-	-
<b>Eau</b>		
<b>Distance</b>	10-30 minutes	
<b>Problème lié à la qualité de l'eau</b>	Aucun	

<b>Douches</b>	
<b>Nombre de douches collectives</b>	10
<b>Type de douches privées</b>	-
<b>Latrines</b>	
<b>Latrines disponibles</b>	Latrines collectives
<b>Nombre de latrines collectives</b>	15
<b>Nombre de latrines privées</b>	-
<b>Etat de la majorité des latrines</b>	Mauvais état
<b>Latrines séparées par sexe</b>	Non
<b>Distance latrines / points d'eau</b>	10 – 50 mètres
<b>Accès aux points WASH</b>	Oui
<b>Si oui, type de risques</b>	-

## Communication



<b>Réseau téléphonique disponible</b>	Oui	<i>Si oui, quels opérateurs?</i>	Airtel: Oui	Tigo: Oui
---------------------------------------	-----	----------------------------------	-------------	-----------

## Localisation et Caractéristiques du Site

<b>Région</b> Lac	<b>Département</b> Mamdi	<b>Sous-Préfecture</b> Kangalom	<b>Village / Quartier</b> Tchongolé	
<b>Type de Site</b> Familles d'Accueil	<b>Agence de Gestion du Site</b> Forces armées	<b>Coordonnées GPS</b>		
		Latitude	13.23312	Longitude
				14.47898
<b>Environnement</b> Milieu rural isolé		<b>Nom du village le plus proche</b>	Koulfoua	
		<b>Distance du village (km)</b>	5	

## Population et Mobilité



### Personnes Déplacées Internes

- Ménages
- Individus

### Lieu d'origine principal

- 
- 
- 

### Date de déplacement

-



### Retournés

- 55 Ménages
- 230 Individus

### Lieu d'origine principal

- Tchad
- Lac
- Kaya

### Date de déplacement

juil.-15



### Ressortissants de Pays Tiers

- 48 Ménages
- 200 Individus

### Lieu d'origine principal

- Cameroun
- Extreme-Nord
- Logone-Et-Chari

### Date de déplacement

juil.-15



**Populations autochtones** 200 Ménages 836 Individus

## Données Démographiques



**32%**  
Enfants de moins de 5 ans



**71%**  
Enfants



**1%**  
Personnes Agées



**51%**  
Femmes



**49%**  
Hommes



Âge / Sexe	Femme	Homme	Total
< 2 ans	4%	5%	9%
de 3 à 5 ans	12%	12%	23%
de 6 à 12 ans	16%	14%	30%
de 13 à 17 ans	5%	4%	9%
de 18 à 59 ans	14%	14%	28%
> 60 ans	0%	1%	1%
<b>Total</b>	<b>51%</b>	<b>49%</b>	<b>100%</b>

## Abris



**Abris en paille / tôle**  
100% Ménages

**Abris en bâche**  
0% Ménages

**Abris en dur**  
0% Ménages

**Sans abri**  
0% Ménages

## Assistance



### Type d'assistance

- Vivres
- Articles non alimentaires
- Bâches
- Matériaux/ outils pour construire l'abri
- Matériaux pour lancer des activités économiques
- Santé
- Soutien Psychosocial
- Eau, Hygiène et Assainissement
- Education
- Cash
- Aucune

### Assistance Reçue

- Non
- Non
- Non
- Non
- Non
- Non
- Non
- Non
- Non
- Non
- Oui


### Type d'acteur

- 
- 
- 
- 
- 
- 
- 
- 
- 
- 
- 

### Période

- 
- 
- 
- 
- 
- 
- 
- 
- 
- 
-

## Education

	<b>Accès à une école</b>	Oui, tous	<b>Ecole la plus proche</b>	École de Tchongolé Centre
	<i>Si non, pourquoi?</i>	-	<b>Nom du village</b>	Tchongolé
		-	<b>Distance</b>	Moins de 10 minutes

## Protection / Sécurité

### Vulnérabilité

	Femmes enceintes	10	Enfants séparés de leurs parents	-
	Femmes allaitantes	15	Mineurs non accompagnés	-
	Personnes souffrant d'un handicap mental	3	Orphelins de père et de mère	5
	Personnes souffrant d'un handicap physique	3	Chefs de famille monoparentale	
	Personnes souffrant d'un handicap sensoriel	7	Femme	5
	Personnes souffrant d'une maladie chronique / grave	1	Homme	3
	Personnes âgées	4	Enfant	2



<b>Sentiment de sécurité</b>	<b>Si non, pourquoi?</b>	
Femmes	Oui	-
Hommes	Oui	-
Enfants	Oui	-



<b>Documents d'identité</b>	<b>Si non, pourquoi?</b>
Non	Perdu en cours de route



<b>Relations avec la communauté hôte</b>	Bonnes
--	--------

## Sécurité Alimentaire



<b>Source principale de nourriture</b>	Achat sur le marché / Production de subsistance
--	---

<b>Accès des PDI au marché</b>	Oui
<b>Nom du marché</b>	Marché de Koulfoua
<b>Distance</b>	Plus de 50 minutes
<b>Disponibilité des biens de première nécessité</b>	Moyen

<b>Accès des PDI aux terres cultivables</b>	Oui, accès aux terres cultivables donné par les autorités / notables
---	--

## Santé



<b>Service Médical</b>	
<b>Type de services disponibles</b>	Centre de santé
<b>Localisation des services</b>	Sur le site
<b>Distance</b>	-

<b>Maladies les plus répandues</b>	<i>Si autre, quelle maladie?</i>
Paludisme	
Toux	-
Maux de ventre	

## Eau, Assainissement et Hygiène (WASH)



<b>Sources d'eau</b>	<b>Fonctionnels</b>	<b>Non Fonctionnels</b>
Puit traditionnel	-	-
Forage à pompe manuelle	-	-
Puit amélioré	-	-
Bladder	-	-
Eau de surface	1	-
Vendeur d'eau	-	-
Camion-citerne	-	-
Eau du robinet	-	-
<b>Eau</b>		
<b>Distance</b>	Moins de 10 minutes	
<b>Problème lié à la qualité de l'eau</b>	Aucun	

<b>Douches</b>	
<b>Nombre de douches collectives</b>	-
<b>Type de douches privées</b>	103
<b>Latrines</b>	
<b>Latrines disponibles</b>	Latrines privées
<b>Nombre de latrines collectives</b>	-
<b>Nombre de latrines privées</b>	50
<b>Etat de la majorité des latrines</b>	Opérationnelle
<b>Latrines séparées par sexe</b>	Non
<b>Distance latrines / points d'eau</b>	Plus de 50 mètres
<b>Accès aux points WASH</b>	Oui
<b>Si oui, type de risques</b>	-

## Communication



<b>Réseau téléphonique disponible</b>	Oui	<i>Si oui, quels opérateurs?</i>	Airtel: Non	Tigo: Oui
---------------------------------------	-----	----------------------------------	-------------	-----------

## Localisation et Caractéristiques du Site

<b>Région</b> Lac	<b>Département</b> Mamdi	<b>Sous-Préfecture</b> Kangalom	<b>Village / Quartier</b> Blarigui	
<b>Type de Site</b> Familles d'Accueil	<b>Agence de Gestion du Site</b> Aucune	<b>Coordonnées GPS</b>		
		Latitude	13.36764	Longitude
				14.42403
<b>Environnement</b> Milieu rural isolé		<b>Nom du village le plus proche</b>	Blarigui	
		<b>Distance du village (km)</b>	5	

## Population et Mobilité



### Personnes Déplacées Internes

52 Ménages  
217 Individus



### Retournés

- Ménages  
- Individus



### Ressortissants de Pays Tiers

- Ménages  
- Individus

### Lieu d'origine principal

Lac  
Mamdi  
Kangalom

### Lieu d'origine principal

-  
-  
-

### Lieu d'origine principal

-  
-  
-

### Date de déplacement

janv.-15

### Date de déplacement

-

### Date de déplacement

-



### Populations autochtones

50 Ménages

250 Individus

## Données Démographiques



### #DIV/0!

Enfants de moins de 5 ans



### #DIV/0!

Femmes

### Âge / Sexe

< 2 ans

de 3 à 5 ans

de 6 à 12 ans

de 13 à 17 ans

de 18 à 59 ans

> 60 ans

Total

### Femme Homme Total

#DIV/0! #DIV/0! #DIV/0!

#DIV/0! #DIV/0! #DIV/0!

#DIV/0! #DIV/0! #DIV/0!

#DIV/0! #DIV/0! #DIV/0!

#DIV/0! #DIV/0! #DIV/0!

#DIV/0! #DIV/0! #DIV/0!

#DIV/0! #DIV/0! #####



### #DIV/0!

Enfants



### #DIV/0!

Hommes



### #DIV/0!

Personnes Agées

## Abris



### Abris en paille / tôle

100% Ménages

### Abris en bâche

0% Ménages

### Abris en dur

0% Ménages

### Sans abri

0% Ménages

## Assistance



### Type d'assistance

Vivres  
Articles non alimentaires  
Bâches  
Matériaux/ outils pour construire l'abri  
Matériaux pour lancer des activités économiques  
Santé  
Soutien Psychosocial  
Eau, Hygiène et Assainissement  
Education  
Cash  
Aucune

### Assistance Reçue

Non  
Non  
Non  
Non  
Non  
Non  
Non  
Non  
Non  
Non  
Oui

### Type d'acteur

-  
-  
-  
-  
-  
-  
-  
-  
-  
-

### Période

-  
-  
-  
-  
-  
-  
-  
-  
-  
-

## Education



**Accès à une école**  
*Si non, pourquoi?*

Non, aucun  
Pas d'école  
-

**Ecole la plus proche**  
**Nom du village**  
**Distance**

-  
-  
-

## Protection / Sécurité

### Vulnérabilité



Femmes enceintes  
Femmes allaitantes

10  
20

Enfants séparés de leurs parents  
Mineurs non accompagnés  
Orphelins de père et de mère  
Chefs de famille monoparentale

-  
-  
30

Personnes souffrant d'un handicap mental  
Personnes souffrant d'un handicap physique  
Personnes souffrant d'un handicap sensoriel  
Personnes souffrant d'une maladie chronique / grave  
Personnes âgées

2  
-  
10  
-  
20

Femme  
Homme  
Enfant

20  
10  
-



### Sentiment de sécurité

#### Si non, pourquoi?

Femmes Oui  
Hommes Oui  
Enfants Oui

-  
-  
-



### Documents d'identité

#### Si non, pourquoi?

Oui

-



### Relations avec la communauté hôte

Bonnes

## Sécurité Alimentaire



### Source principale de nourriture

Achat sur le marché / Production de subsistance

### Accès des PDI au marché

Oui

### Nom du marché

Marché de Blarigui

### Distance

15 - 30 minutes

### Accès des PDI aux terres cultivables

Oui, accès aux terres cultivables donné par les autorités / notables

### Disponibilité des biens de première nécessité

Moyen

## Santé



### Service Médical

Type de services disponibles

-

Localisation des services

-

Distance

-

### Maladies les plus répandues

Diarrhée  
Paludisme  
Toux

*Si autre, quelle maladie?*

-

## Eau, Assainissement et Hygiène (WASH)



### Sources d'eau

Puit traditionnel  
Forage à pompe manuelle  
Puit amélioré  
Bladder  
Eau de surface  
Vendeur d'eau  
Camion-citerne  
Eau du robinet

#### Fonctionnels

#### Non Fonctionnels

-  
-  
-  
-  
1  
-  
-  
-

### Douches

Nombre de douches collectives  
Type de douches privées

52  
-

### Latrines

Latrines disponibles

Pas de latrines

Nombre de latrines collectives

-

Nombre de latrines privées

-

Etat de la majorité des latrines

-

Latrines séparées par sexe

-

Distance latrines / points d'eau

-

### Eau

Distance

10-30 minutes

Problème lié à la qualité de l'eau

Non potable

Accès aux points WASH

Oui

Si oui, type de risques

-

-

## Communication



### Réseau téléphonique disponible

Oui

*Si oui, quels opérateurs?*

Airtel: Oui

Tigo: Oui



## Localisation et Caractéristiques du Site

<b>Région</b> Lac	<b>Département</b> Mamdi	<b>Sous-Préfecture</b> Kangalom	<b>Village / Quartier</b> Blarigui	
<b>Type de Site</b> Familles d'Accueil	<b>Agence de Gestion du Site</b> Aucune	<b>Coordonnées GPS</b>		
		Latitude	13.39485	Longitude
				14.41600
<b>Environnement</b> Milieu rural isolé		<b>Nom du village le plus proche</b>	Village Blargou	
		<b>Distance du village (km)</b>	2	

## Population et Mobilité



### Personnes Déplacées Internes

120 Ménages  
500 Individus

### Lieu d'origine principal

Lac  
Fouli  
Daboua

### Date de déplacement

janv.-15



### Retournés

- Ménages  
- Individus

### Lieu d'origine principal

-  
-  
-

### Date de déplacement

-



### Ressortissants de Pays Tiers

- Ménages  
- Individus

### Lieu d'origine principal

-  
-  
-

### Date de déplacement

-



**Populations autochtones** 48 Ménages 200 Individus

## Données Démographiques



**24%**  
Enfants de moins de 5 ans



**66%**  
Enfants



**1%**  
Personnes Agées



**45%**  
Femmes



**55%**  
Hommes



### Âge / Sexe

	Femme	Homme	Total
< 2 ans	3%	3%	6%
de 3 à 5 ans	10%	8%	18%
de 6 à 12 ans	8%	24%	32%
de 13 à 17 ans	6%	3%	9%
de 18 à 59 ans	17%	16%	34%
> 60 ans	1%	0%	1%
<b>Total</b>	<b>45%</b>	<b>55%</b>	<b>100%</b>

## Abris



**Abris en paille / tôle**  
100% Ménages

**Abris en bâche**  
0% Ménages

**Abris en dur**  
0% Ménages

**Sans abri**  
0% Ménages

## Assistance



### Type d'assistance

Vivres  
Articles non alimentaires  
Bâches  
Matériaux/ outils pour construire l'abri  
Matériaux pour lancer des activités économiques  
Santé  
Soutien Psychosocial  
Eau, Hygiène et Assainissement  
Education  
Cash  
Aucune

### Assistance Reçue

Non  
Non  
Non  
Non  
Non  
Non  
Non  
Non  
Non  
Non  
Oui

### Type d'acteur

-  
-  
-  
-  
-  
-  
-  
-  
-

### Période

-  
-  
-  
-  
-  
-  
-  
-  
-

## Education



**Accès à une école**  
*Si non, pourquoi?*

Non, aucun  
Pas d'école  
-

**Ecole la plus proche**  
**Nom du village**  
**Distance**

-  
-  
-

## Protection / Sécurité

### Vulnérabilité



Femmes enceintes	50
Femmes allaitantes	100
Personnes souffrant d'un handicap mental	5
Personnes souffrant d'un handicap physique	10
Personnes souffrant d'un handicap sensoriel	10
Personnes souffrant d'une maladie chronique / grave	20
Personnes âgées	30

Enfants séparés de leurs parents	-
Mineurs non accompagnés	-
Orphelins de père et de mère	20
Chefs de famille monoparentale	
Femme	15
Homme	10
Enfant	-



### Sentiment de sécurité

### Si non, pourquoi?

Femmes	Oui	-
Hommes	Oui	-
Enfants	Oui	-



### Documents d'identité

### Si non, pourquoi?

Oui -



### Relations avec la communauté hôte

Bonnes

## Sécurité Alimentaire



### Source principale de nourriture

Achat sur le marché / Production de subsistance

### Accès des PDI au marché

Oui

### Nom du marché

Marché de Blarigui

### Distance

15 - 30 minutes

### Accès des PDI aux terres cultivables

Oui, accès aux terres cultivables donné par les autorités / notables

### Disponibilité des biens de première nécessité

Moyen

## Santé



### Service Médical

**Type de services disponibles** -

**Localisation des services** -

**Distance** -

### Maladies les plus répandues

Paludisme

Toux

Maux de ventre

*Si autre, quelle maladie?*

-

## Eau, Assainissement et Hygiène (WASH)



### Sources d'eau

	Fonctionnels	Non Fonctionnels
Puit traditionnel	-	-
Forage à pompe manuelle	-	-
Puit amélioré	-	-
Bladder	-	-
Eau de surface	1	-
Vendeur d'eau	-	-
Camion-citerne	-	-
Eau du robinet	-	-

### Eau

**Distance** Moins de 10 minutes

**Problème lié à la qualité de l'eau** Non potable

### Douches

**Nombre de douches collectives** -

**Type de douches privées** 100

### Latrines

**Latrines disponibles** Pas de latrines

**Nombre de latrines collectives** -

**Nombre de latrines privées** -

**Etat de la majorité des latrines** -

**Latrines séparées par sexe** -

**Distance latrines / points d'eau** -

**Accès aux points WASH** Oui

**Si oui, type de risques** -

-

## Communication



### Réseau téléphonique disponible

Oui

*Si oui, quels opérateurs?*

Airtel: Oui

Tigo: Oui

## Localisation et Caractéristiques du Site

<b>Région</b> Lac	<b>Département</b> Mamdi	<b>Sous-Préfecture</b> Bol	<b>Village / Quartier</b> Village Gomirom Doumou
<b>Type de Site</b> Familles d'Accueil	<b>Agence de Gestion du Site</b> Aucune	<b>Coordonnées GPS</b> Latitude - Longitude -	
<b>Environnement</b> Milieu rural isolé	<b>Nom du village le plus proche</b> Village Gomirom Doumou		<b>Distance du village (km)</b> 2

## Population et Mobilité



### Personnes Déplacées Internes

- Ménages
- Individus

### Lieu d'origine principal

- 
- 
- 

### Date de déplacement

-



### Retournés

- 510 Ménages
- 2,132 Individus

### Lieu d'origine principal

- Tchad
- Lac
- Mamdi

### Date de déplacement

janv.-16



### Ressortissants de Pays Tiers

- Ménages
- Individus

### Lieu d'origine principal

- 
- 
- 

### Date de déplacement

-



### Populations autochtones

- Ménages
- Individus

## Données Démographiques



### #DIV/0!

Enfants de moins de 5 ans



### #DIV/0!

Femmes



### #DIV/0!

Enfants



### #DIV/0!

Hommes



### #DIV/0!

Personnes Agées

### Âge / Sexe

- < 2 ans
- de 3 à 5 ans
- de 6 à 12 ans
- de 13 à 17 ans
- de 18 à 59 ans
- > 60 ans
- Total

### Femme Homme Total

- #DIV/0! #DIV/0! #DIV/0!
- #DIV/0! #DIV/0! #DIV/0!
- #DIV/0! #DIV/0! #DIV/0!
- #DIV/0! #DIV/0! #DIV/0!
- #DIV/0! #DIV/0! #DIV/0!
- #DIV/0! #DIV/0! #DIV/0!
- #DIV/0! #DIV/0! #####

## Abris



### Abris en paille / tôle

90% Ménages

### Abris en bâche

0% Ménages

### Abris en dur

10% Ménages

### Sans abri

0% Ménages

## Assistance



### Type d'assistance

- Vivres
- Articles non alimentaires
- Bâches
- Matériaux/ outils pour construire l'abri
- Matériaux pour lancer des activités économiques
- Santé
- Soutien Psychosocial
- Eau, Hygiène et Assainissement
- Education
- Cash
- Aucune

### Assistance Reçue

- Non
- Non
- Non
- Non
- Non
- Non
- Non
- Non
- Non
- Non
- Oui

### Type d'acteur

- 
- 
- 
- 
- 
- 
- 
- 
- 
- 
- 

### Période

- 
- 
- 
- 
- 
- 
- 
- 
- 
- 
-

### Education



**Accès à une école**  
*Si non, pourquoi?*

Oui, tous  
-  
-

**Ecole la plus proche**  
**Nom du village**  
**Distance**

École de Gomirom Killi  
Gomirom Killi  
Moins de 10 minutes

### Protection / Sécurité

#### Vulnérabilité



Femmes enceintes  
Femmes allaitantes

80  
120

Enfants séparés de leurs parents  
Mineurs non accompagnés  
Orphelins de père et de mère  
Chefs de famille monoparentale

-  
-

Personnes souffrant d'un handicap mental  
Personnes souffrant d'un handicap physique  
Personnes souffrant d'un handicap sensoriel  
Personnes souffrant d'une maladie chronique / grave  
Personnes âgées

8  
12  
15  
10  
80

Femme  
Homme  
Enfant

25  
35  
20  
10



#### Sentiment de sécurité

**Si non, pourquoi?**

Femmes Oui  
Hommes Oui  
Enfants Oui

-  
-  
-



#### Documents d'identité

Non

#### Si non, pourquoi?

Perdu en cours de route



#### Relations avec la communauté hôte

Bonnes

### Sécurité Alimentaire



#### Source principale de nourriture

Achat sur le marché / Production de subsistance

#### Accès des PDI au marché

Oui

#### Nom du marché

Marché de Bol

#### Distance

Plus de 50 minutes

#### Accès des PDI aux terres cultivables

Oui, c'est la terre de nos ancêtres

#### Disponibilité des biens de première nécessité

Oui, marché très bien fourni

### Santé



#### Service Médical

**Type de services disponibles**

-

**Localisation des services**

-

**Distance**

-

#### Maladies les plus répandues

Paludisme

Toux

Maux de ventre

*Si autre, quelle maladie?*

-

### Eau, Assainissement et Hygiène (WASH)



#### Sources d'eau

Puit traditionnel

Fonctionnels

Non Fonctionnels

-

-

Forage à pompe manuelle

-

-

Puit amélioré

-

-

Bladder

-

-

Eau de surface

1

-

Vendeur d'eau

-

-

Camion-citerne

-

-

Eau du robinet

-

-

#### Eau

**Distance**

Moins de 10 minutes

**Problème lié à la qualité de l'eau**

Aucun

#### Douches

**Nombre de douches collectives**

-

**Type de douches privées**

510

#### Latrines

**Latrines disponibles**

Latrines collectives

**Nombre de latrines collectives**

66

**Nombre de latrines privées**

20

**Etat de la majorité des latrines**

Opérationnelle

**Latrines séparées par sexe**

Non

**Distance latrines / points d'eau**

Plus de 50 mètres

**Accès aux points WASH**

Oui

**Si oui, type de risques**

-

-

### Communication



**Réseau téléphonique disponible**

Oui

*Si oui, quels opérateurs?*

Airtel: Oui

Tigo: Oui

## Localisation et Caractéristiques du Site

<b>Région</b> Lac	<b>Département</b> Mamdi	<b>Sous-Préfecture</b> Kangalom	<b>Village / Quartier</b> Kadjila	
<b>Type de Site</b> Familles d'Accueil	<b>Agence de Gestion du Site</b> Aucune	<b>Coordonnées GPS</b>		
		Latitude	13.40153	Longitude
				14.45202
<b>Environnement</b> Milieu rural proche d'une ville moyenne		<b>Nom du village le plus proche</b>	-	
		<b>Distance du village (km)</b>	-	

## Population et Mobilité



### Personnes Déplacées Internes

20 Ménages  
84 Individus



### Retournés

- Ménages  
- Individus



### Ressortissants de Pays Tiers

- Ménages  
- Individus

### Lieu d'origine principal

Lac  
Kaya  
Ngouboua

### Lieu d'origine principal

-  
-  
-

### Lieu d'origine principal

-  
-  
-

### Date de déplacement

janv.-15

### Date de déplacement

-

### Date de déplacement

-



**Populations autochtones** 100 Ménages 418 Individus

## Données Démographiques



**37%**  
Enfants de moins de 5 ans



**59%**  
Enfants



**9%**  
Personnes Agées



**42%**  
Femmes



**58%**  
Hommes



### Âge / Sexe

	Femme	Homme	Total
< 2 ans	5%	13%	17%
de 3 à 5 ans	10%	9%	20%
de 6 à 12 ans	7%	11%	18%
de 13 à 17 ans	2%	2%	4%
de 18 à 59 ans	16%	16%	32%
> 60 ans	2%	8%	9%
<b>Total</b>	<b>42%</b>	<b>58%</b>	<b>100%</b>

## Abris



### Abris en paille / tôle

100% Ménages

### Abris en bâche

0% Ménages

### Abris en dur

0% Ménages

### Sans abri

0% Ménages

## Assistance



### Type d'assistance

Vivres  
Articles non alimentaires  
Bâches  
Matériaux/ outils pour construire l'abri  
Matériaux pour lancer des activités économiques  
Santé  
Soutien Psychosocial  
Eau, Hygiène et Assainissement  
Education  
Cash  
Aucune

### Assistance Reçue

Non  
Non  
Non  
Non  
Non  
Non  
Non  
Non  
Non  
Non  
Oui

### Type d'acteur

-  
-  
-  
-  
-  
-  
-  
-  
-  
-

### Période

-  
-  
-  
-  
-  
-  
-  
-  
-  
-

## Education



**Accès à une école**  
*Si non, pourquoi?*

Non, aucun  
Pas d'école  
-

**Ecole la plus proche**  
**Nom du village**  
**Distance**

-  
-  
-

## Protection / Sécurité

### Vulnérabilité



Femmes enceintes  
Femmes allaitantes

7  
10

Enfants séparés de leurs parents  
Mineurs non accompagnés  
Orphelins de père et de mère  
Chefs de famille monoparentale

-  
-

Personnes souffrant d'un handicap mental  
Personnes souffrant d'un handicap physique  
Personnes souffrant d'un handicap sensoriel

2  
4  
3

Femme  
Homme

5  
2  
5

Personnes souffrant d'une maladie chronique / grave  
Personnes âgées

7  
-

Enfant

-



### Sentiment de sécurité

### Si non, pourquoi?

Femmes Oui  
Hommes Oui  
Enfants Oui

-  
-  
-



### Documents d'identité

### Si non, pourquoi?

Oui

-



### Relations avec la communauté hôte

Bonnes

## Sécurité Alimentaire



### Source principale de nourriture

Achat sur le marché / Production de subsistance

### Accès des PDI au marché

Oui

### Nom du marché

Marché de Blarigui

### Distance

Plus de 50 minutes

### Accès des PDI aux terres cultivables

Non, nous n'avons pas accès à la terre cultivable

### Disponibilité des biens de première nécessité

Moyen

## Santé



### Service Médical

Type de services disponibles

-

Localisation des services

-

Distance

-

### Maladies les plus répandues

Paludisme

Maux de tête

Maux de ventre

*Si autre, quelle maladie?*

-

## Eau, Assainissement et Hygiène (WASH)



### Sources d'eau

#### Fonctionnels

#### Non Fonctionnels

Puit traditionnel

-

-

Forage à pompe manuelle

-

-

Puit amélioré

-

-

Bladder

-

-

Eau de surface

1

-

Vendeur d'eau

-

-

Camion-citerne

-

-

Eau du robinet

-

-

### Eau

Distance

10-30 minutes

Problème lié à la qualité de l'eau

Non potable

### Douches

Nombre de douches collectives

-

Type de douches privées

20

### Latrines

Latrines disponibles

Pas de latrines

Nombre de latrines collectives

-

Nombre de latrines privées

-

Etat de la majorité des latrines

-

Latrines séparées par sexe

-

Distance latrines / points d'eau

-

Accès aux points WASH

Oui

Si oui, type de risques

-

-

## Communication



### Réseau téléphonique disponible

Oui

*Si oui, quels opérateurs?*

Airtel: Oui

Tigo: Oui

## Localisation et Caractéristiques du Site

<b>Région</b> Lac	<b>Département</b> Mamdi	<b>Sous-Préfecture</b> Kangalom	<b>Village / Quartier</b> Village Kollerom	
<b>Type de Site</b> Familles d'Accueil	<b>Agence de Gestion du Site</b> Aucune	<b>Coordonnées GPS</b>		
		Latitude	13.21023	Longitude
				14.40795
<b>Environnement</b> Milieu rural isolé		<b>Nom du village le plus proche</b>	Village Alkalia	
		<b>Distance du village (km)</b>	4	

## Population et Mobilité



### Personnes Déplacées Internes

- Ménages
- Individus

### Lieu d'origine principal

- 
- 
- 

### Date de déplacement

-



### Retournés

- 167 Ménages
- 700 Individus

### Lieu d'origine principal

- Tchad
- Lac
- Mamdi

### Date de déplacement

janv.-16



### Ressortissants de Pays Tiers

- Ménages
- Individus

### Lieu d'origine principal

- 
- 
- 

### Date de déplacement

-



### Populations autochtones

- Ménages
- Individus

## Données Démographiques



31%

Enfants de moins de 5 ans



72%

Enfants



0%

Personnes Agées



62%

Femmes



38%

Hommes



### Âge / Sexe

	Femme	Homme	Total
< 2 ans	9%	2%	12%
de 3 à 5 ans	12%	6%	19%
de 6 à 12 ans	14%	5%	18%
de 13 à 17 ans	11%	12%	24%
de 18 à 59 ans	16%	12%	28%
> 60 ans	0%	0%	0%
<b>Total</b>	<b>62%</b>	<b>38%</b>	<b>100%</b>

## Abris



### Abris en paille / tôle

60% Ménages

### Abris en bâche

0% Ménages

### Abris en dur

40% Ménages

### Sans abri

0% Ménages

## Assistance



### Type d'assistance

- Vivres
- Articles non alimentaires
- Bâches
- Matériaux/ outils pour construire l'abri
- Matériaux pour lancer des activités économiques
- Santé
- Soutien Psychosocial
- Eau, Hygiène et Assainissement
- Education
- Cash
- Aucune

### Assistance Reçue

- Non
- Non
- Non
- Non
- Non
- Non
- Non
- Non
- Non
- Non
- Oui

### Type d'acteur

- 
- 
- 
- 
- 
- 
- 
- 
- 
- 
- 

### Période

- 
- 
- 
- 
- 
- 
- 
- 
- 
- 
-

## Education

	<b>Accès à une école</b>	Oui, tous	<b>Ecole la plus proche</b>	École de Kollerom
	<i>Si non, pourquoi?</i>	-	<b>Nom du village</b>	Kollerom
		-	<b>Distance</b>	10-30 minutes

## Protection / Sécurité

### Vulnérabilité

	Femmes enceintes	53	Enfants séparés de leurs parents	-
	Femmes allaitantes	200	Mineurs non accompagnés	-
	Personnes souffrant d'un handicap mental	-	Orphelins de père et de mère	15
	Personnes souffrant d'un handicap physique	6	Chefs de famille monoparentale	
	Personnes souffrant d'un handicap sensoriel	10	Femme	20
	Personnes souffrant d'une maladie chronique / grave	20	Homme	25
	Personnes âgées	60	Enfant	-



<b>Sentiment de sécurité</b>	<b>Si non, pourquoi?</b>
Femmes	Ne sait pas
Hommes	Ne sait pas
Enfants	Ne sait pas



<b>Documents d'identité</b>	<b>Si non, pourquoi?</b>
Non	Manque d'information sur les procédures et services disponibles



<b>Relations avec la communauté hôte</b>	Bonnes
--	--------

## Sécurité Alimentaire



<b>Source principale de nourriture</b>	Achat sur le marché / Production de subsistance
--	---

<b>Accès des PDI au marché</b>	Oui
<b>Nom du marché</b>	Marché de Koufoua
<b>Distance</b>	30 - 50 minutes
<b>Disponibilité des biens de première nécessité</b>	Moyen

<b>Accès des PDI aux terres cultivables</b>	Oui, accès aux terres cultivables donné par les autorités / notables
---	--

## Santé



<b>Service Médical</b>	
<b>Type de services disponibles</b>	-
<b>Localisation des services</b>	-
<b>Distance</b>	-

<b>Maladies les plus répandues</b>	<i>Si autre, quelle maladie?</i>
Fièvre	
Paludisme	-
Maux de ventre	

## Eau, Assainissement et Hygiène (WASH)



<b>Sources d'eau</b>	<b>Fonctionnels</b>	<b>Non Fonctionnels</b>
Puit traditionnel	-	-
Forage à pompe manuelle	1	-
Puit amélioré	-	-
Bladder	-	-
Eau de surface	1	-
Vendeur d'eau	-	-
Camion-citerne	-	-
Eau du robinet	-	-
<b>Eau</b>		
<b>Distance</b>	Sur le site	
<b>Problème lié à la qualité de l'eau</b>	Goût / Non potable	

<b>Douches</b>	
<b>Nombre de douches collectives</b>	-
<b>Type de douches privées</b>	167
<b>Latrines</b>	
<b>Latrines disponibles</b>	Pas de latrines
<b>Nombre de latrines collectives</b>	-
<b>Nombre de latrines privées</b>	-
<b>Etat de la majorité des latrines</b>	-
<b>Latrines séparées par sexe</b>	-
<b>Distance latrines / points d'eau</b>	-
<b>Accès aux points WASH</b>	Non, l'accès est risqué
<b>Si oui, type de risques</b>	Autre Par peur

## Communication



<b>Réseau téléphonique disponible</b>	Oui	<i>Si oui, quels opérateurs?</i>	Airtel: Non	Tigo: Oui
---------------------------------------	-----	----------------------------------	-------------	-----------



## Localisation et Caractéristiques du Site

<b>Région</b> Lac	<b>Département</b> Mamdi	<b>Sous-Préfecture</b> Kangalom	<b>Village / Quartier</b> Blarigui	
<b>Type de Site</b> Familles d'Accueil	<b>Agence de Gestion du Site</b> Aucune	<b>Coordonnées GPS</b>		
		Latitude	13.45430	Longitude
				14.39338
<b>Environnement</b> Milieu rural isolé		<b>Nom du village le plus proche</b>	Blarigui	
		<b>Distance du village (km)</b>	5	

## Population et Mobilité



### Personnes Déplacées Internes

150 Ménages  
627 Individus



### Retournés

- Ménages  
- Individus



### Ressortissants de Pays Tiers

- Ménages  
- Individus

### Lieu d'origine principal

Lac  
Mamdi  
Kangalom

### Lieu d'origine principal

-  
-  
-

### Lieu d'origine principal

-  
-  
-

### Date de déplacement

janv.-15

### Date de déplacement

-

### Date de déplacement

-



### Populations autochtones

50 Ménages

250 Individus

## Données Démographiques



### #DIV/0!

Enfants de moins de 5 ans



### #DIV/0!

Femmes

### Âge / Sexe

< 2 ans

de 3 à 5 ans

de 6 à 12 ans

de 13 à 17 ans

de 18 à 59 ans

> 60 ans

Total

### Femme Homme Total

#DIV/0! #DIV/0! #DIV/0!

#DIV/0! #DIV/0! #DIV/0!

#DIV/0! #DIV/0! #DIV/0!

#DIV/0! #DIV/0! #DIV/0!

#DIV/0! #DIV/0! #DIV/0!

#DIV/0! #DIV/0! #DIV/0!

#DIV/0! #DIV/0! #####



### #DIV/0!

Enfants



### #DIV/0!

Hommes



### #DIV/0!

Personnes Agées

## Abris



### Abris en paille / tôle

100% Ménages

### Abris en bâche

0% Ménages

### Abris en dur

0% Ménages

### Sans abri

0% Ménages

## Assistance



### Type d'assistance

Vivres

Articles non alimentaires

Bâches

Matériaux/ outils pour construire l'abri

Matériaux pour lancer des activités économiques

Santé

Soutien Psychosocial

Eau, Hygiène et Assainissement

Education

Cash

Aucune

### Assistance Reçue

Non

Non

Non

Non

Non

Non

Non

Non

Non

Non

Oui

### Type d'acteur

-

-

-

-

-

-

-

-

-

-

-

### Période

-

-

-

-

-

-

-

-

-

-

-

## Education



**Accès à une école**  
*Si non, pourquoi?*

Non, aucun  
Pas d'école  
-

**Ecole la plus proche**  
**Nom du village**  
**Distance**

-  
-  
-

## Protection / Sécurité

### Vulnérabilité



Femmes enceintes  
Femmes allaitantes

20  
30

Enfants séparés de leurs parents  
Mineurs non accompagnés  
Orphelins de père et de mère  
Chefs de famille monoparentale

-  
-

Personnes souffrant d'un handicap mental  
Personnes souffrant d'un handicap physique  
Personnes souffrant d'un handicap sensoriel  
Personnes souffrant d'une maladie chronique / grave  
Personnes âgées

2  
3  
3  
5  
30

Femme  
Homme  
Enfant

2  
6  
7  
-



### Sentiment de sécurité

Femmes  
Hommes  
Enfants

Oui  
Oui  
Oui

### Si non, pourquoi?

-  
-  
-



### Documents d'identité

Non

### Si non, pourquoi?

Manque de connaissance sur  
l'importance de la documentation



### Relations avec la communauté hôte

Bonnes

## Sécurité Alimentaire



### Source principale de nourriture

Achat sur le marché / Production de subsistance

### Accès des PDI au marché

Oui

### Nom du marché

Marché de Blarigui

### Distance

Plus de 50 minutes

### Accès des PDI aux terres cultivables

Oui, accès aux terres cultivables donné par les autorités / notables

### Disponibilité des biens de première nécessité

Moyen

## Santé



### Service Médical

Type de services disponibles

-

Localisation des services

-

Distance

-

### Maladies les plus répandues

Paludisme  
Maux de tête  
Maux de ventre

*Si autre, quelle maladie?*

-

## Eau, Assainissement et Hygiène (WASH)



### Sources d'eau

Puit traditionnel  
Forage à pompe manuelle  
Puit amélioré  
Bladder  
Eau de surface  
Vendeur d'eau  
Camion-citerne  
Eau du robinet

Fonctionnels

Non Fonctionnels

-  
-  
-  
-  
1  
-  
-  
-

### Douches

Nombre de douches collectives  
Type de douches privées

150  
-

### Latrines

Latrines disponibles  
Nombre de latrines collectives  
Nombre de latrines privées  
Etat de la majorité des latrines  
Latrines séparées par sexe  
Distance latrines / points d'eau

Pas de latrines  
-  
-  
-  
-  
-

### Eau

Distance  
Problème lié à la qualité de l'eau

10-30 minutes  
Non potable

Accès aux points WASH  
Si oui, type de risques

Oui  
-  
-

## Communication



### Réseau téléphonique disponible

Oui

*Si oui, quels opérateurs?*

Airtel: Oui

Tigo: Oui

## Localisation et Caractéristiques du Site

<b>Région</b> Lac	<b>Département</b> Mamdi	<b>Sous-Préfecture</b> Kangalom	<b>Village / Quartier</b> Tétéwa	
<b>Type de Site</b> Familles d'Accueil	<b>Agence de Gestion du Site</b> Aucune	<b>Coordonnées GPS</b>		
		Latitude	13.28275	Longitude
				14.26090
<b>Environnement</b> Milieu rural isolé		<b>Nom du village le plus proche</b>	Tétéwa	
		<b>Distance du village (km)</b>	15	

## Population et Mobilité



### Personnes Déplacées Internes

390 Ménages  
1,630 Individus

### Lieu d'origine principal

Lac  
Fouli  
Kaiga-Kindjiria

### Date de déplacement

janv.-15



### Retournés

295 Ménages  
1,233 Individus

### Lieu d'origine principal

Niger  
Diffa  
N'Guigmi

### Date de déplacement

mars-15



### Ressortissants de Pays Tiers

- Ménages  
- Individus

### Lieu d'origine principal

-  
-  
-

### Date de déplacement

-



**Populations autochtones** 320 Ménages 1,338 Individus

## Données Démographiques



### #DIV/0!

Enfants de moins de 5 ans



### #DIV/0!

Femmes



### #DIV/0!

Enfants



### Âge / Sexe

< 2 ans

de 3 à 5 ans

de 6 à 12 ans

de 13 à 17 ans

de 18 à 59 ans

> 60 ans

Total

Femme Homme Total

#DIV/0! #DIV/0! #DIV/0!

#DIV/0! #DIV/0! #DIV/0!

#DIV/0! #DIV/0! #DIV/0!

#DIV/0! #DIV/0! #DIV/0!

#DIV/0! #DIV/0! #DIV/0!

#DIV/0! #DIV/0! #DIV/0!

#DIV/0! #DIV/0! #####

## Abris



### Abris en paille / tôle

99% Ménages

### Abris en bâche

0% Ménages

### Abris en dur

1% Ménages

### Sans abri

0% Ménages

## Assistance



### Type d'assistance

Vivres  
Articles non alimentaires  
Bâches  
Matériaux/ outils pour construire l'abri  
Matériaux pour lancer des activités économiques  
Santé  
Soutien Psychosocial  
Eau, Hygiène et Assainissement  
Education  
Cash  
Aucune

### Assistance Reçue

Non  
Non  
Non  
Non  
Non  
Non  
Non  
Non  
Non  
Non  
Oui

### Type d'acteur

-  
-  
-  
-  
-  
-  
-  
-  
-  
-

### Période

-  
-  
-  
-  
-  
-  
-  
-  
-  
-

## Education



**Accès à une école**  
*Si non, pourquoi?*

Non, aucun  
Pas d'école  
-

**Ecole la plus proche**  
**Nom du village**  
**Distance**

-  
-  
-

## Protection / Sécurité

### Vulnérabilité



Femmes enceintes  
Femmes allaitantes

170  
220

Enfants séparés de leurs parents  
Mineurs non accompagnés  
Orphelins de père et de mère  
Chefs de famille monoparentale

-  
12  
26  
27  
10  
4

Personnes souffrant d'un handicap mental 5  
Personnes souffrant d'un handicap physique 6  
Personnes souffrant d'un handicap sensoriel 8  
Personnes souffrant d'une maladie chronique / grave 18  
Personnes âgées 40



### Sentiment de sécurité

**Si non, pourquoi?**

Femmes Oui -  
Hommes Oui -  
Enfants Oui -



### Documents d'identité

Non

**Si non, pourquoi?**

Manque de connaissance sur  
l'importance de la documentation



### Relations avec la communauté hôte

Bonnes

## Sécurité Alimentaire



### Source principale de nourriture

Achat sur le marché / Production de subsistance

### Accès des PDI au marché

Oui

### Nom du marché

Marché de Tétéwa

### Distance

Plus de 50 minutes

### Accès des PDI aux terres cultivables

Oui, accès aux terres cultivables donné par les autorités / notables

### Disponibilité des biens de première nécessité

Moyen

## Santé



### Service Médical

**Type de services disponibles**

-

**Localisation des services**

-

**Distance**

-

### Maladies les plus répandues

Diarrhée  
Fièvre  
Paludisme

*Si autre, quelle maladie?*

-

## Eau, Assainissement et Hygiène (WASH)



### Sources d'eau

Puit traditionnel  
Forage à pompe manuelle  
Puit amélioré  
Bladder  
Eau de surface  
Vendeur d'eau  
Camion-citerne  
Eau du robinet

**Fonctionnels**

**Non Fonctionnels**

-  
1  
-  
-  
1  
-  
-  
-

### Douches

**Nombre de douches collectives**

685

**Type de douches privées**

-

### Latrines

**Latrines disponibles**

Pas de latrines

**Nombre de latrines collectives**

-

**Nombre de latrines privées**

-

**Etat de la majorité des latrines**

-

**Latrines séparées par sexe**

-

**Distance latrines / points d'eau**

-

### Eau

**Distance**

Sur le site

**Problème lié à la qualité de l'eau**

Eau trouble / Non potable

**Accès aux points WASH**

Oui

**Si oui, type de risques**

-

-

## Communication



**Réseau téléphonique disponible**

Oui

*Si oui, quels opérateurs?*

Airtel: Non

Tigo: Oui

## Localisation et Caractéristiques du Site

<b>Région</b> Lac	<b>Département</b> Mamdi	<b>Sous-Préfecture</b> Kangalom	<b>Village / Quartier</b> Tétéwa	
<b>Type de Site</b> Familles d'Accueil	<b>Agence de Gestion du Site</b> Aucune	<b>Coordonnées GPS</b>		
		Latitude	13.31079	Longitude
				14.24172
<b>Environnement</b> Milieu rural isolé		<b>Nom du village le plus proche</b>	Tétéwa	
		<b>Distance du village (km)</b>	18	

## Population et Mobilité



### Personnes Déplacées Internes

- Ménages
- Individus

### Lieu d'origine principal

- 
- 
- 

### Date de déplacement

-



### Retournés

- 200 Ménages
- 836 Individus

### Lieu d'origine principal

- Tchad
- Lac
- Mamdi

### Date de déplacement

janv.-15



### Ressortissants de Pays Tiers

- Ménages
- Individus

### Lieu d'origine principal

- 
- 
- 

### Date de déplacement

-



**Populations autochtones** 340 Ménages 1,421 Individus

## Données Démographiques



### #DIV/0!

Enfants de moins de 5 ans



### #DIV/0!

Femmes

### Âge / Sexe

< 2 ans

de 3 à 5 ans

de 6 à 12 ans

de 13 à 17 ans

de 18 à 59 ans

> 60 ans

Total

Femme Homme Total

#DIV/0! #DIV/0! #DIV/0!

#DIV/0! #DIV/0! #DIV/0!

#DIV/0! #DIV/0! #DIV/0!

#DIV/0! #DIV/0! #DIV/0!

#DIV/0! #DIV/0! #DIV/0!

#DIV/0! #DIV/0! #DIV/0!

#DIV/0! #DIV/0! #####



### #DIV/0!

Enfants



### #DIV/0!

Hommes



### #DIV/0!

Personnes Agées

## Abris



### Abris en paille / tôle

98% Ménages

### Abris en bâche

0% Ménages

### Abris en dur

3% Ménages

### Sans abri

0% Ménages

## Assistance



### Type d'assistance

Vivres  
Articles non alimentaires  
Bâches  
Matériaux/ outils pour construire l'abri  
Matériaux pour lancer des activités économiques  
Santé  
Soutien Psychosocial  
Eau, Hygiène et Assainissement  
Education  
Cash  
Aucune

### Assistance Reçue

Non  
Non  
Non  
Non  
Non  
Non  
Non  
Non  
Non  
Non  
Oui

### Type d'acteur

-  
-  
-  
-  
-  
-  
-  
-  
-  
-

### Période

-  
-  
-  
-  
-  
-  
-  
-  
-  
-

## Education



**Accès à une école**  
*Si non, pourquoi?*

Non, aucun  
Pas d'école  
-

**Ecole la plus proche**  
**Nom du village**  
**Distance**

-  
-  
-

## Protection / Sécurité

### Vulnérabilité



Femmes enceintes	40
Femmes allaitantes	30
Personnes souffrant d'un handicap mental	5
Personnes souffrant d'un handicap physique	5
Personnes souffrant d'un handicap sensoriel	10
Personnes souffrant d'une maladie chronique / grave	10
Personnes âgées	100

Enfants séparés de leurs parents	-
Mineurs non accompagnés	-
Orphelins de père et de mère	50
Chefs de famille monoparentale	
Femme	30
Homme	13
Enfant	-



### Sentiment de sécurité

### Si non, pourquoi?

Femmes	Oui	-
Hommes	Oui	-
Enfants	Oui	-



### Documents d'identité

### Si non, pourquoi?

Oui

-



### Relations avec la communauté hôte

Bonnes

## Sécurité Alimentaire



### Source principale de nourriture

Achat sur le marché / Production de subsistance

### Accès des PDI au marché

Oui

### Nom du marché

Marché de Tétéwa

### Distance

Plus de 50 minutes

### Disponibilité des biens de première nécessité

Moyen

### Accès des PDI aux terres cultivables

Oui, c'est la terre de nos ancêtres

## Santé



### Service Médical

**Type de services disponibles**

-

**Localisation des services**

-

**Distance**

-

### Maladies les plus répandues

Diarrhée

Paludisme

Toux

*Si autre, quelle maladie?*

-

## Eau, Assainissement et Hygiène (WASH)



### Sources d'eau

	Fonctionnels	Non Fonctionnels
Puit traditionnel	-	-
Forage à pompe manuelle	-	-
Puit amélioré	-	-
Bladder	-	-
Eau de surface	1	-
Vendeur d'eau	-	-
Camion-citerne	-	-
Eau du robinet	-	-

### Eau

**Distance** 10-30 minutes

**Problème lié à la qualité de l'eau** Non potable

### Douches

**Nombre de douches collectives** 200

**Type de douches privées** -

### Latrines

**Latrines disponibles** Pas de latrines

**Nombre de latrines collectives** -

**Nombre de latrines privées** -

**Etat de la majorité des latrines** -

**Latrines séparées par sexe** -

**Distance latrines / points d'eau** -

**Accès aux points WASH** Oui

**Si oui, type de risques** -

-

## Communication



### Réseau téléphonique disponible

Oui

*Si oui, quels opérateurs?*

Airtel: Non

Tigo: Oui

## Localisation et Caractéristiques du Site

<b>Région</b> Lac	<b>Département</b> Mamdi	<b>Sous-Préfecture</b> Kangalom	<b>Village / Quartier</b> Tétéwa	
<b>Type de Site</b> Familles d'Accueil	<b>Agence de Gestion du Site</b> Aucune	<b>Coordonnées GPS</b>		
		Latitude	13.20452	Longitude
				14.27839
<b>Environnement</b> Milieu rural isolé		<b>Nom du village le plus proche</b>	Tétéwa	
		<b>Distance du village (km)</b>	7	

## Population et Mobilité



### Personnes Déplacées Internes

90 Ménages  
376 Individus

### Lieu d'origine principal

Lac  
Fouli  
Kaiga-Kindjiria

### Date de déplacement

janv.-15



### Retournés

150 Ménages  
627 Individus

### Lieu d'origine principal

Nigeria  
Borno  
Maiduguri

### Date de déplacement

mars-15



### Ressortissants de Pays Tiers

- Ménages  
- Individus

### Lieu d'origine principal

-  
-  
-

### Date de déplacement

-



**Populations autochtones** 200 Ménages 1,000 Individus

## Données Démographiques



**#DIV/0!**  
Enfants de moins de 5 ans



**#DIV/0!**  
Femmes



**#DIV/0!**  
Enfants



**Âge / Sexe**  
< 2 ans  
de 3 à 5 ans  
de 6 à 12 ans  
de 13 à 17 ans  
de 18 à 59 ans  
> 60 ans  
Total

Femme	Homme	Total
#DIV/0!	#DIV/0!	#DIV/0!
#DIV/0!	#DIV/0!	#DIV/0!
#DIV/0!	#DIV/0!	#DIV/0!
#DIV/0!	#DIV/0!	#DIV/0!
#DIV/0!	#DIV/0!	#DIV/0!
#DIV/0!	#DIV/0!	#DIV/0!
#DIV/0!	#DIV/0!	#####



**#DIV/0!**  
Personnes Agées



**#DIV/0!**  
Hommes

## Abris



**Abris en paille / tôle**  
100% Ménages

**Abris en bâche**  
0% Ménages

**Abris en dur**  
0% Ménages

**Sans abri**  
0% Ménages

## Assistance



### Type d'assistance

Vivres  
Articles non alimentaires  
Bâches  
Matériaux/ outils pour construire l'abri  
Matériaux pour lancer des activités économiques  
Santé  
Soutien Psychosocial  
Eau, Hygiène et Assainissement  
Education  
Cash  
Aucune

### Assistance Reçue

Non  
Non  
Non  
Non  
Non  
Non  
Non  
Non  
Non  
Non  
Oui

### Type d'acteur

-  
-  
-  
-  
-  
-  
-  
-  
-

### Période

-  
-  
-  
-  
-  
-  
-  
-  
-

## Education



**Accès à une école**  
*Si non, pourquoi?*

Non, aucun  
Pas d'école  
-

**Ecole la plus proche**  
**Nom du village**  
**Distance**

-  
-  
-

## Protection / Sécurité

### Vulnérabilité



Femmes enceintes  
Femmes allaitantes

30  
55

Enfants séparés de leurs parents  
Mineurs non accompagnés  
Orphelins de père et de mère  
Chefs de famille monoparentale

10  
-  
12

Personnes souffrant d'un handicap mental  
Personnes souffrant d'un handicap physique  
Personnes souffrant d'un handicap sensoriel  
Personnes souffrant d'une maladie chronique / grave  
Personnes âgées

3  
2  
3  
2  
5

Femme  
Homme  
Enfant

7  
4  
-



### Sentiment de sécurité

**Si non, pourquoi?**

Femmes Oui  
Hommes Oui  
Enfants Oui

-  
-  
-



### Documents d'identité

**Si non, pourquoi?**

Oui

-



### Relations avec la communauté hôte

Bonnes

## Sécurité Alimentaire



### Source principale de nourriture

Achat sur le marché / Production de subsistance

### Accès des PDI au marché

Oui

### Nom du marché

Marché de Tétéwa

### Distance

Plus de 50 minutes

### Accès des PDI aux terres cultivables

Oui, accès aux terres cultivables donné par les autorités / notables

### Disponibilité des biens de première nécessité

Moyen

## Santé



### Service Médical

**Type de services disponibles**

-

**Localisation des services**

-

**Distance**

-

### Maladies les plus répandues

Diarrhée  
Fièvre  
Paludisme

*Si autre, quelle maladie?*

-

## Eau, Assainissement et Hygiène (WASH)



### Sources d'eau

**Fonctionnels**

**Non Fonctionnels**

Puit traditionnel  
Forage à pompe manuelle  
Puit amélioré  
Bladder  
Eau de surface  
Vendeur d'eau  
Camion-citerne  
Eau du robinet

-  
-  
-  
-  
1  
-  
-  
-

-  
-  
-  
-  
-  
-  
-  
-

### Eau

**Distance**

10-30 minutes

**Problème lié à la qualité de l'eau**

Non potable

### Douches

**Nombre de douches collectives**

240

**Type de douches privées**

-

### Latrines

**Latrines disponibles**

Pas de latrines

**Nombre de latrines collectives**

-

**Nombre de latrines privées**

-

**Etat de la majorité des latrines**

-

**Latrines séparées par sexe**

-

**Distance latrines / points d'eau**

-

**Accès aux points WASH**

Oui

**Si oui, type de risques**

-

-

## Communication



**Réseau téléphonique disponible**

Oui

*Si oui, quels opérateurs?*

Airtel: Non

Tigo: Oui



## Localisation et Caractéristiques du Site

<b>Région</b> Lac	<b>Département</b> Mamdi	<b>Sous-Préfecture</b> Kangalom	<b>Village / Quartier</b> Blarigui	
<b>Type de Site</b> Familles d'Accueil	<b>Agence de Gestion du Site</b> Aucune	<b>Coordonnées GPS</b>		
		Latitude	13.36733	Longitude
				14.39751
<b>Environnement</b> Milieu rural isolé		<b>Nom du village le plus proche</b>	Blarigui	
		<b>Distance du village (km)</b>	5	

## Population et Mobilité



### Personnes Déplacées Internes

20 Ménages  
86 Individus

### Lieu d'origine principal

Lac  
Mamdi  
Kangalom

### Date de déplacement

janv.-15



### Retournés

10 Ménages  
50 Individus

### Lieu d'origine principal

Niger  
Diffa  
N'Guigmi

### Date de déplacement

janv.-15



### Ressortissants de Pays Tiers

- Ménages  
- Individus

### Lieu d'origine principal

-  
-  
-

### Date de déplacement

-



**Populations autochtones** 110 Ménages 550 Individus

## Données Démographiques



**#DIV/0!**  
Enfants de moins de 5 ans



**#DIV/0!**  
Femmes

### Âge / Sexe

< 2 ans  
de 3 à 5 ans  
de 6 à 12 ans  
de 13 à 17 ans  
de 18 à 59 ans  
> 60 ans  
Total

Femme	Homme	Total
#DIV/0!	#DIV/0!	#DIV/0!
#DIV/0!	#DIV/0!	#DIV/0!
#DIV/0!	#DIV/0!	#DIV/0!
#DIV/0!	#DIV/0!	#DIV/0!
#DIV/0!	#DIV/0!	#DIV/0!
#DIV/0!	#DIV/0!	#DIV/0!
#DIV/0!	#DIV/0!	#####



**#DIV/0!**  
Enfants



**#DIV/0!**  
Hommes



**#DIV/0!**  
Personnes Agées

## Abris



**Abris en paille / tôle**  
100% Ménages

**Abris en bâche**  
0% Ménages

**Abris en dur**  
0% Ménages

**Sans abri**  
0% Ménages

## Assistance



### Type d'assistance

Vivres  
Articles non alimentaires  
Bâches  
Matériaux/ outils pour construire l'abri  
Matériaux pour lancer des activités économiques  
Santé  
Soutien Psychosocial  
Eau, Hygiène et Assainissement  
Education  
Cash  
Aucune

### Assistance Reçue

Non  
Non  
Non  
Non  
Non  
Non  
Non  
Non  
Non  
Non  
Oui

### Type d'acteur

-  
-  
-  
-  
-  
-  
-  
-  
-

### Période

-  
-  
-  
-  
-  
-  
-  
-  
-

## Education



**Accès à une école**  
*Si non, pourquoi?*

Non, aucun  
Pas d'école  
-

**Ecole la plus proche**  
**Nom du village**  
**Distance**

-  
-  
-

## Protection / Sécurité

### Vulnérabilité



Femmes enceintes  
Femmes allaitantes

25  
30

Enfants séparés de leurs parents  
Mineurs non accompagnés  
Orphelins de père et de mère  
Chefs de famille monoparentale

7

10

15

Personnes souffrant d'un handicap mental  
Personnes souffrant d'un handicap physique  
Personnes souffrant d'un handicap sensoriel  
Personnes souffrant d'une maladie chronique / grave  
Personnes âgées

10  
7  
13  
7  
36

Femme

Homme

Enfant

5

6

3



### Sentiment de sécurité

**Si non, pourquoi?**

Femmes Oui  
Hommes Oui  
Enfants Oui

-  
-  
-



### Documents d'identité

**Si non, pourquoi?**

Oui

-



### Relations avec la communauté hôte

Bonnes

## Sécurité Alimentaire



### Source principale de nourriture

Achat sur le marché / Production de subsistance

### Accès des PDI au marché

Oui

### Nom du marché

Marché de Blarigui

### Distance

Plus de 50 minutes

### Accès des PDI aux terres cultivables

Oui, accès aux terres cultivables donné par les autorités / notables

### Disponibilité des biens de première nécessité

Moyen

## Santé



### Service Médical

**Type de services disponibles**

-

**Localisation des services**

-

**Distance**

-

### Maladies les plus répandues

Diarrhée

Fièvre

Paludisme

*Si autre, quelle maladie?*

-

## Eau, Assainissement et Hygiène (WASH)



### Sources d'eau

**Fonctionnels**

**Non Fonctionnels**

Puit traditionnel  
Forage à pompe manuelle  
Puit amélioré  
Bladder  
Eau de surface  
Vendeur d'eau  
Camion-citerne  
Eau du robinet

-  
-  
-  
-  
1  
-  
-  
-

-  
-  
-  
-  
-  
-  
-  
-

### Eau

**Distance**

10-30 minutes

**Problème lié à la qualité de l'eau**

Non potable

### Douches

**Nombre de douches collectives**

30

**Type de douches privées**

-

### Latrines

**Latrines disponibles**

Pas de latrines

**Nombre de latrines collectives**

-

**Nombre de latrines privées**

-

**Etat de la majorité des latrines**

-

**Latrines séparées par sexe**

-

**Distance latrines / points d'eau**

-

**Accès aux points WASH**

Oui

**Si oui, type de risques**

-

-

## Communication



**Réseau téléphonique disponible**

Oui

*Si oui, quels opérateurs?*

Airtel: Oui

Tigo: Oui

## Localisation et Caractéristiques du Site

<b>Région</b> Lac	<b>Département</b> Mamdi	<b>Sous-Préfecture</b> Bol	<b>Village / Quartier</b> Village Ngalamia	
<b>Type de Site</b> Familles d'Accueil	<b>Agence de Gestion du Site</b> Aucune	<b>Coordonnées GPS</b>		
		Latitude	13.75511	Longitude
				14.03925
<b>Environnement</b> Milieu rural isolé		<b>Nom du village le plus proche</b>	Village Ngalamia	
		<b>Distance du village (km)</b>	5	

## Population et Mobilité



### Personnes Déplacées Internes

- Ménages
- Individus

### Lieu d'origine principal

- 
- 
- 

### Date de déplacement

-



### Retournés

- 805 Ménages
- 3,365 Individus

### Lieu d'origine principal

- Tchad
- Lac
- Mamdi

### Date de déplacement

janv.-16



### Ressortissants de Pays Tiers

- Ménages
- Individus

### Lieu d'origine principal

- 
- 
- 

### Date de déplacement

-



### Populations autochtones

- Ménages
- Individus

## Données Démographiques



### #DIV/0!

Enfants de moins de 5 ans



### #DIV/0!

Femmes



### #DIV/0!

Enfants



### #DIV/0!

Hommes



### #DIV/0!

Personnes Agées

### Âge / Sexe

< 2 ans  
de 3 à 5 ans  
de 6 à 12 ans  
de 13 à 17 ans  
de 18 à 59 ans  
> 60 ans  
Total

### Femme Homme Total

#DIV/0! #DIV/0! #DIV/0!  
#DIV/0! #DIV/0! #DIV/0!  
#DIV/0! #DIV/0! #DIV/0!  
#DIV/0! #DIV/0! #DIV/0!  
#DIV/0! #DIV/0! #DIV/0!  
#DIV/0! #DIV/0! #DIV/0!  
#DIV/0! #DIV/0! #####

## Abris



### Abris en paille / tôle

97% Ménages

### Abris en bâche

0% Ménages

### Abris en dur

3% Ménages

### Sans abri

0% Ménages

## Assistance



### Type d'assistance

Vivres  
Articles non alimentaires  
Bâches  
Matériaux/ outils pour construire l'abri  
Matériaux pour lancer des activités économiques  
Santé  
Soutien Psychosocial  
Eau, Hygiène et Assainissement  
Education  
Cash  
Aucune

### Assistance Reçue

Non  
Non  
Non  
Non  
Non  
Oui  
Non  
Non  
Non  
Non  
Non

### Type d'acteur

-  
-  
-  
-  
-  
Nations Unies  
-  
-  
-  
-

### Période

-  
-  
-  
-  
-  
Continue  
-  
-  
-  
-

## Education



### Accès à une école

Si non, pourquoi?

Non, aucun

Pas d'école

-

Ecole la plus proche

-

Nom du village

-

Distance

-

## Protection / Sécurité

### Vulnérabilité



Femmes enceintes

120

Enfants séparés de leurs parents

-



Femmes allaitantes

160

Mineurs non accompagnés

-

Personnes souffrant d'un handicap mental

12

Orphelins de père et de mère

20

Personnes souffrant d'un handicap physique

25

Chefs de famille monoparentale

Personnes souffrant d'un handicap sensoriel

30

Femme

40

Personnes souffrant d'une maladie chronique / grave

10

Homme

25

Personnes âgées

120

Enfant

10



### Sentiment de sécurité

Si non, pourquoi?

Femmes

Oui

-

Hommes

Oui

-

Enfants

Oui

-



### Documents d'identité

Non

Si non, pourquoi?

Perdu en cours de route



Relations avec la communauté hôte

Bonnes

## Sécurité Alimentaire



### Source principale de nourriture

Achat sur le marché / Production de subsistance

Accès des PDI au marché

Oui

Nom du marché

Marché de Bol

Distance

Plus de 50 minutes

### Accès des PDI aux terres cultivables

Oui, c'est la terre de nos ancêtres

Disponibilité des biens de première nécessité

Oui, marché très bien fourni

## Santé



### Service Médical

Type de services disponibles

Clinique privéé

Localisation des services

Sur le site

Distance

-

### Maladies les plus répandues

Paludisme

Si autre, quelle maladie?

Toux

-

Maux de ventre

## Eau, Assainissement et Hygiène (WASH)



### Sources d'eau

Fonctionnels

Non Fonctionnels

Puit traditionnel

-

-

Forage à pompe manuelle

-

-

Puit amélioré

-

-

Bladder

-

-

Eau de surface

1

-

Vendeur d'eau

-

-

Camion-citerne

-

-

Eau du robinet

-

-

### Eau

Distance

Moins de 10 minutes

Problème lié à la qualité de l'eau

Aucun

### Douches

Nombre de douches collectives

-

Type de douches privées

805

### Latrines

Latrines disponibles

Pas de latrines

Nombre de latrines collectives

-

Nombre de latrines privées

-

Etat de la majorité des latrines

-

Latrines séparées par sexe

-

Distance latrines / points d'eau

-

Accès aux points WASH

Oui

Si oui, type de risques

-

-

## Communication



Réseau téléphonique disponible

Oui

Si oui, quels opérateurs?

Airtel: Oui

Tigo: Oui

## Localisation et Caractéristiques du Site

<b>Région</b> Lac	<b>Département</b> Mamdi	<b>Sous-Préfecture</b> Bol	<b>Village / Quartier</b> Village Ngalamia
<b>Type de Site</b> Familles d'Accueil	<b>Agence de Gestion du Site</b> Aucune	<b>Coordonnées GPS</b> Latitude - Longitude -	
<b>Environnement</b> Milieu rural isolé	<b>Nom du village le plus proche</b> Village Ngalamia		<b>Distance du village (km)</b> 3

## Population et Mobilité



### Personnes Déplacées Internes

- Ménages
- Individus

### Lieu d'origine principal

- 
- 
- 

### Date de déplacement

-



### Retournés

- 125 Ménages
- 523 Individus

### Lieu d'origine principal

- Tchad
- Lac
- Mamdi

### Date de déplacement

janv.-16



### Ressortissants de Pays Tiers

- Ménages
- Individus

### Lieu d'origine principal

- 
- 
- 

### Date de déplacement

-



### Populations autochtones

- Ménages
- Individus

## Données Démographiques



### #DIV/0!

Enfants de moins de 5 ans



### #DIV/0!

Femmes



### #DIV/0!

Enfants



### #DIV/0!

Hommes



### #DIV/0!

Personnes Agées

### Âge / Sexe

< 2 ans  
de 3 à 5 ans  
de 6 à 12 ans  
de 13 à 17 ans  
de 18 à 59 ans  
> 60 ans  
Total

### Femme Homme Total

#DIV/0! #DIV/0! #DIV/0!  
#DIV/0! #DIV/0! #DIV/0!  
#DIV/0! #DIV/0! #DIV/0!  
#DIV/0! #DIV/0! #DIV/0!  
#DIV/0! #DIV/0! #DIV/0!  
#DIV/0! #DIV/0! #DIV/0!  
#DIV/0! #DIV/0! #####

## Abris



### Abris en paille / tôle

100% Ménages

### Abris en bâche

0% Ménages

### Abris en dur

0% Ménages

### Sans abri

0% Ménages

## Assistance



### Type d'assistance

Vivres  
Articles non alimentaires  
Bâches  
Matériaux/ outils pour construire l'abri  
Matériaux pour lancer des activités économiques  
Santé  
Soutien Psychosocial  
Eau, Hygiène et Assainissement  
Education  
Cash  
Aucune

### Assistance Reçue

Non  
Non  
Non  
Non  
Non  
Non  
Non  
Non  
Non  
Non  
Oui

### Type d'acteur

-  
-  
-  
-  
-  
-  
-  
-  
-  
-

### Période

-  
-  
-  
-  
-  
-  
-  
-  
-  
-

## Education



**Accès à une école**  
*Si non, pourquoi?*

Non, aucun  
Pas d'école  
-

**Ecole la plus proche**  
**Nom du village**  
**Distance**

-  
-  
-

## Protection / Sécurité

### Vulnérabilité



Femmes enceintes	30
Femmes allaitantes	50
Personnes souffrant d'un handicap mental	4
Personnes souffrant d'un handicap physique	5
Personnes souffrant d'un handicap sensoriel	7
Personnes souffrant d'une maladie chronique / grave	3
Personnes âgées	40

Enfants séparés de leurs parents	-
Mineurs non accompagnés	-
Orphelins de père et de mère	10
Chefs de famille monoparentale	
Femme	15
Homme	8
Enfant	3



### Sentiment de sécurité

### Si non, pourquoi?

Femmes	Oui	-
Hommes	Oui	-
Enfants	Oui	-



### Documents d'identité

### Si non, pourquoi?

Non  
Perdu en cours de route



### Relations avec la communauté hôte

Bonnes

## Sécurité Alimentaire



### Source principale de nourriture

Achat sur le marché / Production de subsistance

### Accès des PDI au marché

Oui

### Nom du marché

Marché de Bol

### Distance

Plus de 50 minutes

### Disponibilité des biens de première nécessité

Oui, marché très bien fourni

### Accès des PDI aux terres cultivables

Oui, c'est la terre de nos ancêtres

## Santé



### Service Médical

**Type de services disponibles**

-

**Localisation des services**

-

**Distance**

-

### Maladies les plus répandues

*Si autre, quelle maladie?*

Paludisme

Toux

Maux de tête

-

## Eau, Assainissement et Hygiène (WASH)



### Sources d'eau

	Fonctionnels	Non Fonctionnels
Puit traditionnel	-	-
Forage à pompe manuelle	-	-
Puit amélioré	-	-
Bladder	-	-
Eau de surface	1	-
Vendeur d'eau	-	-
Camion-citerne	-	-
Eau du robinet	-	-

### Eau

**Distance** Moins de 10 minutes

**Problème lié à la qualité de l'eau** Aucun

### Douches

**Nombre de douches collectives** -  
**Type de douches privées** 125

### Latrines

**Latrines disponibles** Pas de latrines

**Nombre de latrines collectives** -

**Nombre de latrines privées** -

**Etat de la majorité des latrines** -

**Latrines séparées par sexe** -

**Distance latrines / points d'eau** -

**Accès aux points WASH** Oui

**Si oui, type de risques** -

-

## Communication



### Réseau téléphonique disponible

Oui

*Si oui, quels opérateurs?*

Airtel: Oui

Tigo: Oui

## Localisation et Caractéristiques du Site

<b>Région</b> Lac	<b>Département</b> Mamdi	<b>Sous-Préfecture</b> Kangalom	<b>Village / Quartier</b> Tétéwa	
<b>Type de Site</b> Familles d'Accueil	<b>Agence de Gestion du Site</b> Aucune	<b>Coordonnées GPS</b>		
		Latitude	13.19572	Longitude
				14.30400
<b>Environnement</b> Milieu rural isolé		<b>Nom du village le plus proche</b>	Village Djigliya	
		<b>Distance du village (km)</b>	3	

## Population et Mobilité



### Personnes Déplacées Internes

- Ménages
- Individus

### Lieu d'origine principal

- 
- 
- 

### Date de déplacement

-



### Retournés

- 456 Ménages
- 1,905 Individus

### Lieu d'origine principal

- Tchad
- Lac
- Mamdi

### Date de déplacement

janv.-15



### Ressortissants de Pays Tiers

- 120 Ménages
- 500 Individus

### Lieu d'origine principal

- Cameroun
- Extreme-Nord
- Logone-Et-Chari

### Date de déplacement

janv.-15



### Populations autochtones

- Ménages
- Individus

## Données Démographiques



**34%**  
Enfants de moins de 5 ans



**64%**  
Enfants



**0%**  
Personnes Agées



**42%**  
Femmes



**58%**  
Hommes



### Âge / Sexe

Âge / Sexe	Femme	Homme	Total
< 2 ans	7%	6%	13%
de 3 à 5 ans	8%	13%	21%
de 6 à 12 ans	5%	14%	19%
de 13 à 17 ans	4%	7%	11%
de 18 à 59 ans	18%	18%	36%
> 60 ans	0%	0%	0%
<b>Total</b>	<b>42%</b>	<b>58%</b>	<b>100%</b>

## Abris



**Abris en paille / tôle**  
57% Ménages

**Abris en bâche**  
0% Ménages

**Abris en dur**  
43% Ménages

**Sans abri**  
0% Ménages

## Assistance



### Type d'assistance

- Vivres
- Articles non alimentaires
- Bâches
- Matériaux/ outils pour construire l'abri
- Matériaux pour lancer des activités économiques
- Santé
- Soutien Psychosocial
- Eau, Hygiène et Assainissement
- Education
- Cash
- Aucune

### Assistance Reçue

- Non
- Non
- Non
- Non
- Non
- Non
- Non
- Non
- Non
- Non
- Oui

### Type d'acteur

- 
- 
- 
- 
- 
- 
- 
- 
- 
- 
- 

### Période

- 
- 
- 
- 
- 
- 
- 
- 
- 
- 
-

## Education

	<b>Accès à une école</b>	Oui, tous	<b>Ecole la plus proche</b>	École Officielle de Tétéwa
	<i>Si non, pourquoi?</i>	-	<b>Nom du village</b>	Tétéwa
		-	<b>Distance</b>	Moins de 10 minutes

## Protection / Sécurité

### Vulnérabilité

	Femmes enceintes	35	Enfants séparés de leurs parents	-
	Femmes allaitantes	150	Mineurs non accompagnés	-
	Personnes souffrant d'un handicap mental	10	Orphelins de père et de mère	53
	Personnes souffrant d'un handicap physique	50	Chefs de famille monoparentale	
	Personnes souffrant d'un handicap sensoriel	45	Femme	70
	Personnes souffrant d'une maladie chronique / grave	40	Homme	61
	Personnes âgées	150	Enfant	-



<b>Sentiment de sécurité</b>	<b>Si non, pourquoi?</b>	
Femmes	Oui	-
Hommes	Oui	-
Enfants	Oui	-



<b>Documents d'identité</b>	<b>Si non, pourquoi?</b>
Oui	-



<b>Relations avec la communauté hôte</b>	Bonnes
--	--------

## Sécurité Alimentaire



<b>Source principale de nourriture</b>	Achat sur le marché / Production de subsistance
--	---

<b>Accès des PDI au marché</b>	Oui
<b>Nom du marché</b>	Marché de Tétéwa
<b>Distance</b>	Moins de 15 minutes
<b>Disponibilité des biens de première nécessité</b>	Moyen

<b>Accès des PDI aux terres cultivables</b>	Oui, c'est la terre de nos ancêtres
---	-------------------------------------

## Santé



<b>Service Médical</b>	
<b>Type de services disponibles</b>	Centre de santé
<b>Localisation des services</b>	Sur le site
<b>Distance</b>	-

<b>Maladies les plus répandues</b>	<i>Si autre, quelle maladie?</i>
Paludisme	
Maux de ventre	Hémorroïdes / Fièvre jaune
Autre	

## Eau, Assainissement et Hygiène (WASH)



<b>Sources d'eau</b>	<b>Fonctionnels</b>	<b>Non Fonctionnels</b>
Puit traditionnel	-	-
Forage à pompe manuelle	-	-
Puit amélioré	-	-
Bladder	-	-
Eau de surface	1	-
Vendeur d'eau	-	-
Camion-citerne	-	-
Eau du robinet	-	-
<b>Eau</b>		
<b>Distance</b>	10-30 minutes	
<b>Problème lié à la qualité de l'eau</b>	Non potable	

<b>Douches</b>	
<b>Nombre de douches collectives</b>	-
<b>Type de douches privées</b>	456
<b>Latrines</b>	
<b>Latrines disponibles</b>	Pas de latrines
<b>Nombre de latrines collectives</b>	-
<b>Nombre de latrines privées</b>	-
<b>Etat de la majorité des latrines</b>	-
<b>Latrines séparées par sexe</b>	-
<b>Distance latrines / points d'eau</b>	-
<b>Accès aux points WASH</b>	Oui
<b>Si oui, type de risques</b>	-

## Communication



<b>Réseau téléphonique disponible</b>	Oui	<i>Si oui, quels opérateurs?</i>	Airtel: Non	Tigo: Oui
---------------------------------------	-----	----------------------------------	-------------	-----------



## Localisation et Caractéristiques du Site

<b>Région</b> Lac	<b>Département</b> Mamdi	<b>Sous-Préfecture</b> Bol	<b>Village / Quartier</b> Village Yakoua	
<b>Type de Site</b> Familles d'Accueil	<b>Agence de Gestion du Site</b> Aucune	<b>Coordonnées GPS</b>		
		Latitude	13.41965	Longitude
				14.74407
<b>Environnement</b> Milieu rural proche d'une ville moyenne		<b>Nom du village le plus proche</b> -		
		<b>Distance du village (km)</b> -		

## Population et Mobilité



### Personnes Déplacées Internes

320 Ménages  
1,337 Individus

### Lieu d'origine principal

Lac  
Mamdi  
Bol

### Date de déplacement

janv.-15



### Retournés

40 Ménages  
167 Individus

### Lieu d'origine principal

Niger  
Diffa  
Diffa

### Date de déplacement

janv.-17



### Ressortissants de Pays Tiers

- Ménages  
- Individus

### Lieu d'origine principal

-  
-  
-

### Date de déplacement

-



**Populations autochtones** 100 Ménages 418 Individus

## Données Démographiques



**26%**  
Enfants de moins de 5 ans



**68%**  
Enfants



**3%**  
Personnes Agées



**46%**  
Femmes



**54%**  
Hommes



Âge / Sexe	Femme	Homme	Total
< 2 ans	4%	4%	8%
de 3 à 5 ans	9%	9%	18%
de 6 à 12 ans	10%	15%	25%
de 13 à 17 ans	8%	9%	17%
de 18 à 59 ans	15%	15%	29%
> 60 ans	1%	2%	3%
<b>Total</b>	<b>46%</b>	<b>54%</b>	<b>100%</b>

## Abris



**Abris en paille / tôle**  
100% Ménages

**Abris en bâche**  
0% Ménages

**Abris en dur**  
0% Ménages

**Sans abri**  
0% Ménages

## Assistance



### Type d'assistance

Vivres  
Articles non alimentaires  
Bâches  
Matériaux/ outils pour construire l'abri  
Matériaux pour lancer des activités économiques  
Santé  
Soutien Psychosocial  
Eau, Hygiène et Assainissement  
Education  
Cash  
Aucune

### Assistance Reçue

Non  
Non  
Non  
Non  
Non  
Non  
Non  
Non  
Non  
Oui  
Non

### Type d'acteur

-  
-  
-  
-  
-  
-  
-  
-  
-  
Nations Unies

### Période

-  
-  
-  
-  
-  
-  
-  
-  
-  
Ponctuelle

## Education



**Accès à une école**  
*Si non, pourquoi?*

Oui, tous

-

-

**Ecole la plus proche**

**Nom du village**

**Distance**

École de Yakoua

Yakoua

Moins de 10 minutes

## Protection / Sécurité

### Vulnérabilité



Femmes enceintes

37

Enfants séparés de leurs parents

-

Femmes allaitantes

60

Mineurs non accompagnés

1

Personnes souffrant d'un handicap mental

13

Orphelins de père et de mère

26

Personnes souffrant d'un handicap physique

13

Chefs de famille monoparentale

Personnes souffrant d'un handicap sensoriel

22

Femme

28

Personnes souffrant d'une maladie chronique / grave

22

Homme

9

Personnes âgées

65

Enfant

5



**Sentiment de sécurité**

**Si non, pourquoi?**

Femmes

Oui

-

Hommes

Oui

-

Enfants

Oui

-



**Documents d'identité**

Oui

**Si non, pourquoi?**

-



**Relations avec la communauté hôte**

Bonnes

## Sécurité Alimentaire



**Source principale de nourriture**

Assistance humanitaire (incluant Cash)

**Accès des PDI au marché**

Oui

**Nom du marché**

Marché de Bol

**Distance**

30 - 50 minutes

**Accès des PDI aux terres cultivables**

Non, nous n'avons pas accès à la terre cultivable

**Disponibilité des biens de première nécessité**

Moyen

## Santé



**Service Médical**

**Type de services disponibles**

-

**Localisation des services**

-

**Distance**

-

**Maladies les plus répandues**

Diarrhée

*Si autre, quelle maladie?*

Paludisme

-

-

## Eau, Assainissement et Hygiène (WASH)



**Sources d'eau**

**Fonctionnels**

**Non Fonctionnels**

Puit traditionnel

-

-

Forage à pompe manuelle

4

4

Puit amélioré

-

-

Bladder

-

-

Eau de surface

-

-

Vendeur d'eau

-

-

Camion-citerne

-

-

Eau du robinet

-

-

**Eau**

**Distance**

Sur le site

**Problème lié à la qualité de l'eau**

Goût

**Douches**

**Nombre de douches collectives**

-

**Type de douches privées**

360

**Latrines**

**Latrines disponibles**

Pas de latrines

**Nombre de latrines collectives**

-

**Nombre de latrines privées**

-

**Etat de la majorité des latrines**

-

**Latrines séparées par sexe**

-

**Distance latrines / points d'eau**

-

**Accès aux points WASH**

Oui

**Si oui, type de risques**

-

-

## Communication



**Réseau téléphonique disponible**

Oui

*Si oui, quels opérateurs?*

Airtel: Oui

Tigo: Oui

## Localisation et Caractéristiques du Site

<b>Région</b> Lac	<b>Département</b> Mamdi	<b>Sous-Préfecture</b> Bol	<b>Village / Quartier</b> Bol	
<b>Type de Site</b> Camp / site	<b>Agence de Gestion du Site</b> Aucune	<b>Coordonnées GPS</b>		
		Latitude	13.46094	Longitude
				14.69117
<b>Environnement</b> Milieu rural proche d'une ville moyenne		<b>Nom du village le plus proche</b>	-	
		<b>Distance du village (km)</b>	-	

## Population et Mobilité



### Personnes Déplacées Internes

144 Ménages  
600 Individus

### Lieu d'origine principal

Lac  
Mamdi  
Bol

### Date de déplacement

janv.-14



### Retournés

- Ménages  
- Individus

### Lieu d'origine principal

-  
-  
-

### Date de déplacement

-



### Ressortissants de Pays Tiers

- Ménages  
- Individus

### Lieu d'origine principal

-  
-  
-

### Date de déplacement

-



### Populations autochtones

- Ménages  
- Individus

## Données Démographiques



**21%**  
Enfants de moins de 5 ans



**71%**  
Enfants



**2%**  
Personnes Agées



**51%**  
Femmes



**49%**  
Hommes



### Âge / Sexe

	Femme	Homme	Total
< 2 ans	4%	4%	8%
de 3 à 5 ans	5%	8%	13%
de 6 à 12 ans	16%	14%	29%
de 13 à 17 ans	13%	8%	21%
de 18 à 59 ans	14%	13%	27%
> 60 ans	0%	2%	2%
<b>Total</b>	<b>51%</b>	<b>49%</b>	<b>100%</b>

## Abris



### Abris en paille / tôle

100% Ménages

### Abris en bâche

0% Ménages

### Abris en dur

0% Ménages

### Sans abri

0% Ménages

## Assistance



### Type d'assistance

Vivres  
Articles non alimentaires  
Bâches  
Matériaux/ outils pour construire l'abri  
Matériaux pour lancer des activités économiques  
Santé  
Soutien Psychosocial  
Eau, Hygiène et Assainissement  
Education  
Cash  
Aucune

### Assistance Reçue

Oui  
Non  
Non  
Non  
Non  
Non  
Non  
Oui  
Oui  
Non

### Type d'acteur

Nations Unies  
-  
-  
-  
-  
-  
-  
Nations Unies  
Nations Unies

### Période

Plus d'un mois  
-  
-  
-  
-  
-  
-  
Continue  
Continue

### Education

	<b>Accès à une école</b>	Oui, tous	<b>Ecole la plus proche</b>	École des Déplacés (Site Yiga)
	<i>Si non, pourquoi?</i>	-	<b>Nom du village</b>	Yiga
		-	<b>Distance</b>	Moins de 10 minutes

### Protection / Sécurité

#### Vulnérabilité

	Femmes enceintes	45	Enfants séparés de leurs parents	3
	Femmes allaitantes	50	Mineurs non accompagnés	3
	Personnes souffrant d'un handicap mental	3	Orphelins de père et de mère	12
	Personnes souffrant d'un handicap physique	15	Chefs de famille monoparentale	
	Personnes souffrant d'un handicap sensoriel	4	Femme	25
	Personnes souffrant d'une maladie chronique / grave	3	Homme	10
	Personnes âgées	60	Enfant	-



#### Sentiment de sécurité

	<b>Si non, pourquoi?</b>	
Femmes	Oui	-
Hommes	Oui	-
Enfants	Oui	-



#### Documents d'identité

Oui	-
-----	---



#### Relations avec la communauté hôte

Bonnes

### Sécurité Alimentaire



#### Source principale de nourriture

Achat sur le marché

#### Accès des PDI au marché

Oui

#### Nom du marché

Marché de Bol

#### Distance

15 - 30 minutes

#### Accès des PDI aux terres cultivables

Oui, les personnes déplacées cultivent des terres sans autorisation

#### Disponibilité des biens de première nécessité

Oui, marché très bien fourni

### Santé



#### Service Médical

##### Type de services disponibles

-

##### Localisation des services

-

##### Distance

-

#### Maladies les plus répandues

Paludisme

*Si autre, quelle maladie?*

Maux de ventre

Hémorroïdes

Autre

### Eau, Assainissement et Hygiène (WASH)



#### Sources d'eau

	Fonctionnels	Non Fonctionnels
Puit traditionnel	-	-
Forage à pompe manuelle	2	2
Puit amélioré	-	-
Bladder	-	-
Eau de surface	-	-
Vendeur d'eau	-	-
Camion-citerne	-	-
Eau du robinet	-	-

#### Eau

**Distance** Sur le site

**Problème lié à la qualité de l'eau** Aucun

#### Douches

<b>Nombre de douches collectives</b>	-
<b>Type de douches privées</b>	144

#### Latrines

**Latrines disponibles** Pas de latrines

**Nombre de latrines collectives** -

**Nombre de latrines privées** -

**Etat de la majorité des latrines** -

**Latrines séparées par sexe** -

**Distance latrines / points d'eau** -

**Accès aux points WASH** Oui

**Si oui, type de risques** -

### Communication



#### Réseau téléphonique disponible

Oui

*Si oui, quels opérateurs?*

Airtel: Oui

Tigo: Oui