



يلعب الأطفال حول مياه الصرف الصحي والنفايات والمياه الراكدة في الادهمية وهي واحدة من أكبر المستوطنات العشوائية في بغداد

١٨ محافظة 

٩٧ قضاء 

٣,٥٣٣ موقع 

١٢٢ فرق التقييم والاستجابة السريعة

٩,٥٠٠ مقدمي المعلومات الرئيسية 

من ٢٨ شباط الى ٣١ آذار ٢٠١٨

إعتباراً من ٣١ آذار ٢٠١٨ حددت مصفوفة تتبع النزوح ٢,٢٠٥,٢٥٢ من الافراد النازحين داخلياً (٣٦٧,٥٤٢ عائلة) الذين نزحوا بعد شهر كانون الثاني عام ٢٠١٤ موزعين عبر ٩٧ قضاءً و٣,٥٣٣ موقعاً في العراق. وللفترة نفسها حددت مصفوفة تتبع النزوح أيضاً ٣,٦٣٥,٥٩٨ من العائدين (٦٠٥,٩٣٣ عائلة).

عموماً، إنخفض إجمالي عدد النازحين المحددين بنسبة ٥% (-١١٢,٤٤٦ فرداً) و سُجِّل الانخفاض عبر كافة محافظات العراق الـ ١٨.

إرتفع عدد السكان العائدين بنسبة ٤% (١٢٣,٩٩٦ فرداً) خلال فترة الرصد هذه، مما يعكس اتجاهماً مستمراً لحركات العودة المتزايدة.

أخذاً في الاعتبار المعلومات المتاحة ومنهجية مصفوفة تتبع النازحين. يُنقح الفريق القطري للأمم المتحدة (HCT) الارقام المستخدمة لأغراض التخطيط للإستجابة الانسانية لـ ٢,٢ مليون فرد نازح داخلياً و ٣,٦ مليون عائد.

أبرز الجوانب

العائدين 

النازحين 



٣,٦٣٥,٥٩٨



شخص

٤+

٦٠٥,٩٣٣



أسرة



٢,٢٠٥,٢٥٢



شخص

٥-

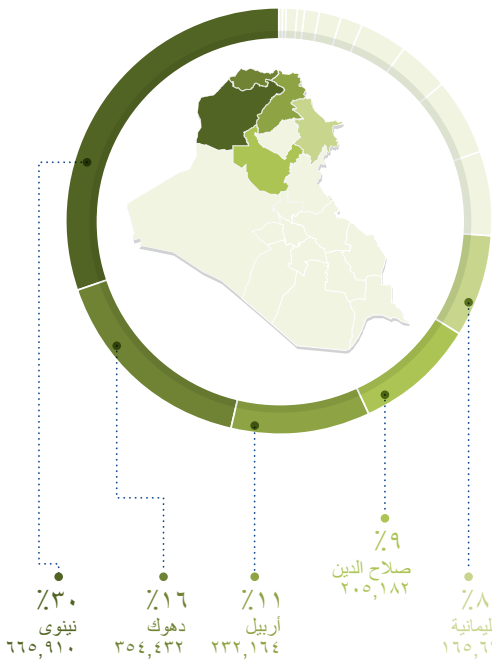
٣٦٧,٥٤٢



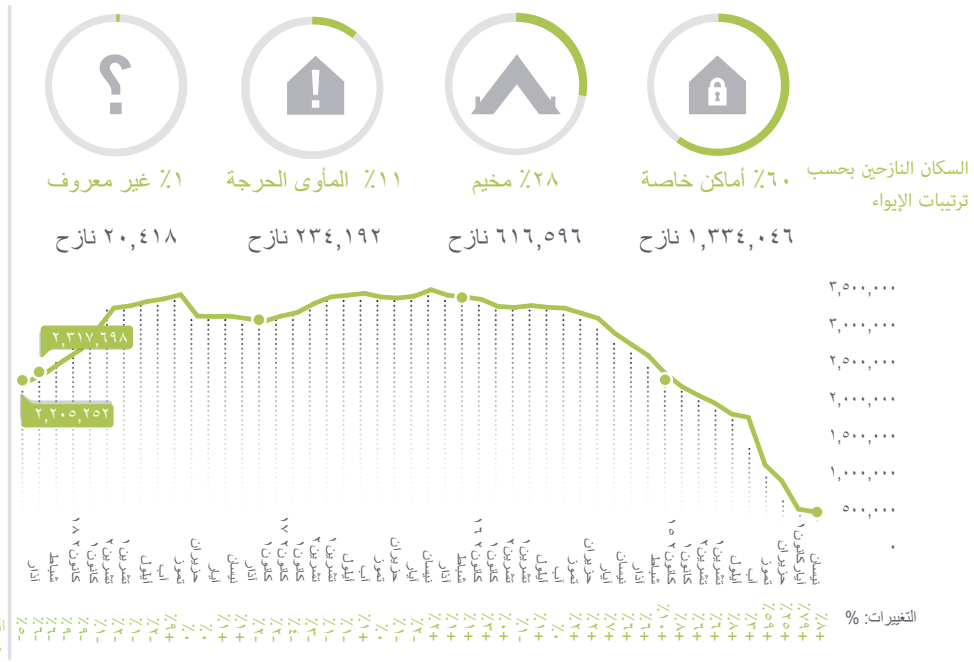
أسرة

## النازحين

النازحين ١١٢,٤٤٦  
 -٥%  
 ٣٦٧,٥٤٢ أسرة  
 ٢,٢٠٥,٢٥٢ شخص



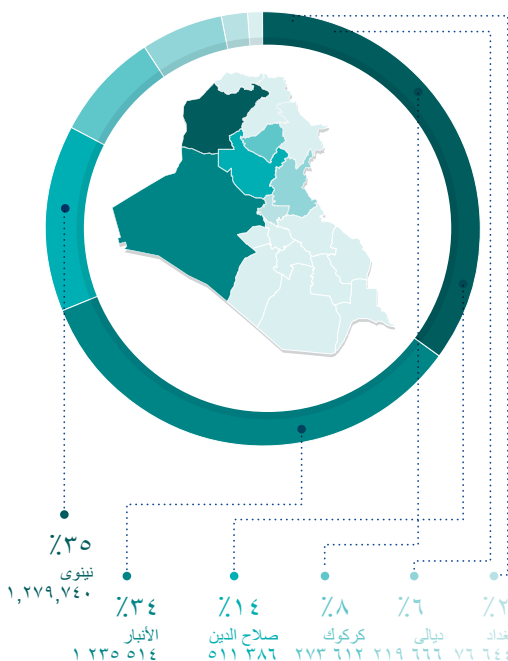
الشكل رقم ٢: أماكن تواجد النازحين داخلياً بحسب محافظة النزوح



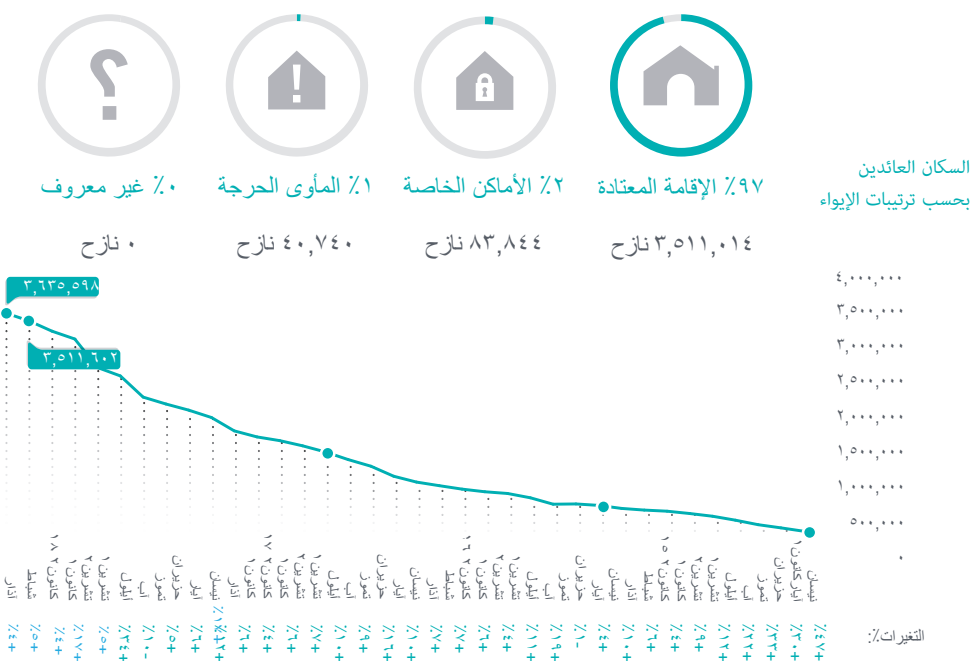
الشكل رقم ١: الجدول الزمني للأفراد النازحين داخلياً: التحديثات الشهرية

## العائدين

العائدين ١٢٣,٩٩٦  
 +٤%  
 ٦٠٥,٩٣٣ أسرة  
 ٣,٦٣٥,٥٩٨ شخص



الشكل رقم ٤: تواجد العائدين بحسب محافظة العودة



الشكل رقم ٣: الجدول الزمني للأفراد العائدين: التحديثات الشهرية



# لمحة عامة على النازحين بحسب الموقع الجغرافي

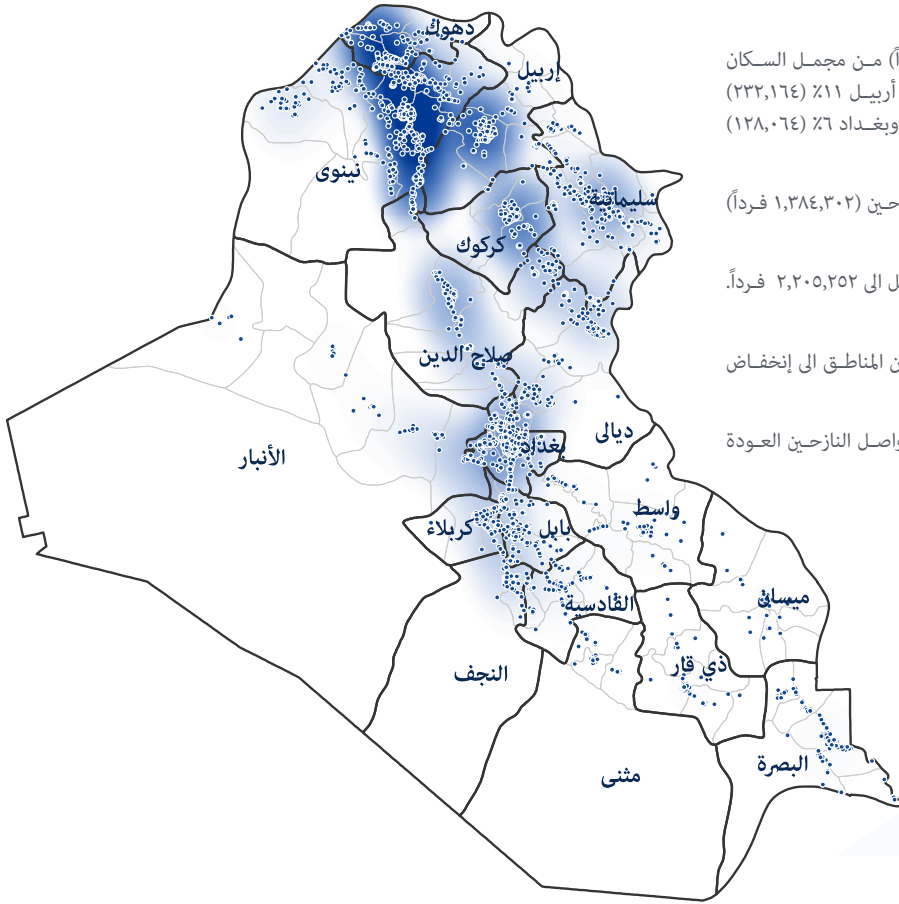
وإعتباراً من ٣١ آذار ٢٠١٨ فإن ثمانية محافظات تستضيف ٩١٪ (١,٩٨٢,١٣٦ فرداً) من مجمل السكان النازحين المحدثين: تستضيف نينوى ٣٠٪ (٦٦٥,٩١٠) و دهوك ١٦٪ (٣٥٤,٤٣٢) و أربيل ١١٪ (٢٣٢,١٦٤) و صلاح الدين ٩٪ (٢٠٥,١٨٢) و السليمانية ٨٪ (١٦٥,٦٣٠) و كركوك ٧٪ (١٤٦,٢٠٢) و بغداد ٦٪ (١٢٨,٠٦٤) و الأنبار ٤٪ (٨٤,٥٥٢).

ومن المنظور الاقليمي، أنّ وسط و شمال العراق يستضيف ٦٣٪ من السكان النازحين (١,٣٨٤,٣٠٢ فرداً) وإقليم كردستان العراق ٣٤٪ (٧٥٢,٢٢٦) و جنوب العراق ٣٪ (٦٨,٧٢٤).

عموماً، إنخفاض إجمالي عدد النازحين المحدثين بنسبة ٥٪ (-١١٢,٤٤٦ فرداً) ليصل الى ٢,٢٠٥,٢٥٢ فرداً. وسُجِّل الانخفاض عبر كافة محافظات العراق الـ ١٨.

ساهمت اتجاهات العودة المستمرة الى مدينة الموصل من المخيمات وغيرها من المناطق الى إنخفاض عام بنسبة ٥٪ (-٣٢,٠٦٤ فرداً) في محافظة نينوى.

وفي محافظة صلاح الدين كان هناك انخفاض بنسبة ٥٪ (-١٠,٢١٨ فرداً) حيث واصل النازحين العودة الى الأفضية المستعادة في الشرايط وبيجي بالإضافة الى الحويجة.



التوضيح

النازحين بحسب مواقع النزوح



خريطة رقم ١: العائلات النازحة بحسب محافظة النزوح والكثافة

تعرض الخريطة المواقع التي يقيم فيها النازحين حالياً مع النقاط التي تمثل المواقع التي نزحوا منها إضافة الى المناطق التي يتمركز فيها في كافة انحاء البلاد.

وأيضاً كان هناك إنخفاض بنسبة ١١٪ (-١٥,٨٤٠) نازح في محافظة بغداد لأن السلطات هناك تتبع سياسة تشجيع العودة الى المناطق المستعادة.

لم تسجل أي محافظة زيادة في عدد النازحين داخلياً. وأبلغ عن أقل إنخفاض بنسبة ٢٪ (-١٦٨) في البصرة.



الشكل رقم ٧: التباين في عدد النازحين من محافظة النزوح

تقرير النسب المئوية لمخيمات النزوح المبلغ عنها من محافظات النزوح تثبت وجود الزيادة او النقصان في عدد النازحين مقارنة بالتقرير السابق.

محافظة النزوح	الأسم	الأشخاص
الانبار	١٤,٠٩٢	٨٤,٥٥٢
بابل	٤,٦٦٣	٢٧,٩٧٨
بغداد	٢١,٣٤٤	١٢٨,٠٦٤
بصرة	١,٤١٦	٨,٤٩٦
دهوك	٥٩,٠٧٢	٣٥٤,٤٣٢
ديالى	١٣,٠٠٩	٧٨,٠٥٤
أربيل	٣٨,٦٩٤	٢٣٢,١٦٤
كربلاء	٥,٧٨٠	٣٤,٦٨٠
كركوك	٢٤,٣٦٧	١٤٦,٢٠٢
ميسان	٥٢١	٣,١٢٦
مثنى	٣٠٠	١,٨٠٠
نجف	٦,١٥٠	٣٦,٩٠٠
نينوى	١١٠,٩٨٥	٦٦٥,٩١٠
قادسية	٢,٣٢١	١٣,٩٢٦
صلاح الدين	٣٤,١٩٧	٢٠٥,١٨٢
سليمانية	٢٧,٦٠٥	١٦٥,٦٣٠
ذي قار	٧٤٦	٤,٤٧٦
واسط	٢,٢٨٠	١٣,٦٨٠
المجموع	٣٦٧,٥٤٢	٢,٢٠٥,٢٥٢

جدول رقم ١: توزيع العائلات النازحة والافراد بحسب محافظة النزوح

# نظرة عامة وفقاً لمحافظة الاصل

إعتباراً من ٣١ آذار ٢٠١٨، يأتي مجمل السكان النازحين البالغ عددهم ٢,٢ مليون من ثمانية من محافظات العراق الـ ١٨. غيّر أن أكثر من النصف (٥٧% أو ١,٢٦٢,٤٠٦ فرداً) هم من نينوى. وتعتبر الأنبار محافظة المنشأ الثانية الأكثر شيوعاً للنازحين داخلياً بنسبة ١٣% (٢٩٣,٨٩٨) وتليها صلاح الدين بنسبة ١٤% (٣٠٢,٩٥٢).

إنخفض عدد النازحين في الأصل من محافظة نينوى بنسبة ٤% (-٥٤,٩٠٦ فرداً) ليصل الى ١,٢٦٢,٤٠٦ فرداً ويعود ذلك الى حد كبير لحركات العودة المستمرة الى قضاء الموصل.

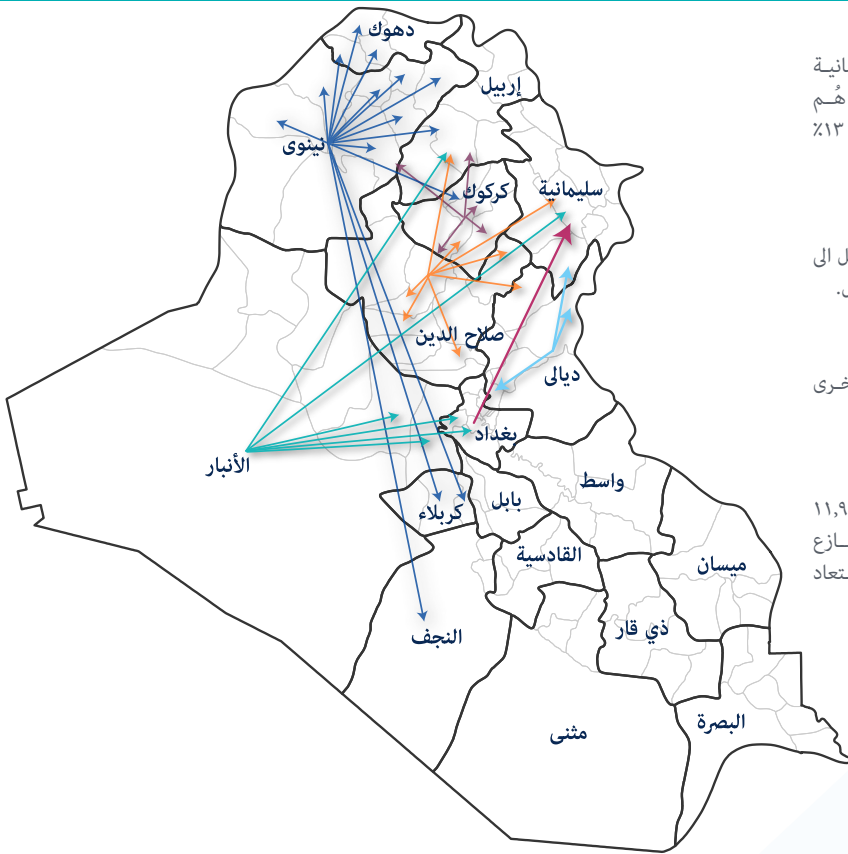
أدت حركات العودة المستمرة الى غرب الانبار وكذلك المناطق المستعادة في المحافظات الأخرى الى إنخفاض عدد النازحين من الانبار بنسبة ٩% (-٢٩,٨٦٢ فرداً) ليصل الى ٢٩٣,٨٩٨ فرداً.

خلال الفترة المشمولة بالتقرير إنخفض عدد النازحين من محافظة كركوك بنسبة ٦% (-١١,٩٨٢ فرداً) ليصل الى ١٨٤,٥٠٠ نازح مع تباطؤ حركات العودة الى كركوك من المناطق المتنازع عليها، ويعزى هذا الانخفاض الى حد كبير الى استمرار العودة الى قضاء الحويجة المستعاد وتحسن الأوضاع الأمنية والخدمات.

## التوضيح

حركات العائدين من آخر محافظات النزوح إلى قضاء العودة

- كركوك
- نينوى
- صلاح الدين
- أربيل
- أنبار
- بغداد
- ديالى



## خريطة رقم ٢: العائلات النازحة بحسب محافظة المنشأ

تبين الخريطة مواقع تحركات النازحين من محافظة المنشأ الى أفضية النزوح ومجموع عدد الافراد النازحين بحسب المحافظة خلال الفترة المشمولة بالتقرير.

إنخفض عدد النازحين من محافظة صلاح الدين بنسبة ٥% (-١٧,٦٢٢) ليصل الى ٣٠٢,٩٥٢ وشكلت حركات العودة المستمرة الى أفضية الشرقاط وبيجي المستعادة جزءاً كبيراً من هذه الزيادة.



الشكل رقم ٨: التباين في عدد النازحين داخلياً بحسب محافظة المنشأ.

النسب المئوية المبلغ عنها من محافظات المنشأ تثبت وجود الزيادة او النقصان في عدد النازحين مقارنة بالتقرير السابق.

### محافظة المنشأ

محافظة النزوح	أنبار	بابل	بغداد	ديالى	أربيل	كركوك	نينوى	صلاح الدين	المجموع
أنبار	٨٠,٣٧٠	٣,٢٧٦	١٤٤	٠	٠	٠	٥٢٢	٢٤٠	٨٤,٥٥٢
بابل	١,٤٤٦	١٤,٦٢٨	٥١٠	١٠٨	٦	٧٢٢	١٠,٩٠٨	٣٧٢	٢٧,٩٧٨
بغداد	٨١,٥٤٦	٥,٧٩٦	٥٧٠	٢,٣١٠	٥٤	٧٢٢	٢٨,٧٠٤	٨,٣٥٢	١٢٨,٠٦٤
بصره	١,٦٦٢	١٢٦	١٦٨	٢٤٠	٠	٧٨٠	٢,٩٤٠	٢,٥٨٠	٨,٤٩٦
دهوك	٦٤٢	٠	٢٦٤	٠	٠	٣٦	٣٥٣,٠٨٨	٤٠٢	٣٥٤,٤٣٢
ديالى	١,٥٦٦	٤٥٠	٣٧٨	٥٣,٧٨٤	٠	٦٤٨	٦١٨	٢٠,٦١٠	٧٨,٠٥٤
أربيل	٧٧,٦٠٤	٠	٥,٤٥٤	١,٥٩٦	٧,٣١٤	٣٠,٥٣٤	٨٧,٤٣٨	٢٢,٢٢٤	٢٣٢,١٦٤
كربلاء	٧٢٠	١,٠١٤	١٥٠	١٦٢	٠	٣٠٦	٣٢,١٩٠	١٣٨	٣٤,٦٨٠
كركوك	٦,٦٢٤	١٤٤	٩٢٤	٣,٩١٢	٠	٨٨,٢٠٦	١٨,٣٧٢	٢٨,٠٢٠	١٤٦,٢٠٢
ميسان	١٧٤	٤٢	١٦٢	٩٦	٠	٥٨٢	١,٦٩٢	٣٧٨	٣,١٢٦
مثنى	٢٧٦	٠	١٦٨	٤٢	٠	١٠٢	١,٠٦٨	١٤٤	١,٨٠٠
نجف	٧٠٢	٠	٠	٧٨	٠	١٣٨	٣٥,٩٤٦	٣٦	٣٦,٩٠٠
نينوى	١٨٦	٣٠	١٢	٠	٥٧٦	١٢,١٤٤	٦٤٨,٣٩٦	٤,٥٦٦	٦٦٥,٩١٠
قادسية	٨٢٨	٤٢	٣٦٦	١١٤	٠	١,٥٤٨	١٠,٨٦٦	١٦٢	١٣,٩٢٦
صلاح الدين	٩٢٤	٠	٠	١,٧٣٤	٠	٣٣,٢٥٢	٤,٣٤٤	١٦٤,٩٢٨	٢٠٥,١٨٢
سليمانية	٣٦,٥٤٠	٨,٧٣٦	١٩,٥٠٦	٢٤,٨٦٤	٠	١٤,٠٢٢	١٣,٨٦٠	٤٨,١٠٢	١٦٥,٦٣٠
ذي قار	٧٦٢	٣٦	٤٢	٨٤	٠	٦٦٦	٢,٦٤٦	٢٧٠	٤,٤٧٦
واسط	١,٣٢٦	١٢٠	٢٩٤	٨٧٦	٠	٨٢٨	٨,٨٠٨	١,٤٢٨	١٣,٦٨٠
المجموع	٢٩٣,٨٩٨	٣٤,٤٤٠	٢٩,١١٢	٩٠,٠٠٠	٧,٩٤٤	١٨٤,٥٠٠	١,٢٦٢,٤٠٦	٣٠٢,٩٥٢	٢,٢٠٥,٢٥٢

جدول رقم ٢: توزيع العائلات النازحة بحسب محافظة النزوح ومحافظة المنشأ

# نظرة عامة عن العائدين بحسب محافظة العودة

ديناميات العودة والنزوح تعتبر مستقلة عن بعضها البعض إلا إنها نظام متكامل، بمعنى أن أعداد العائدين والنازحين داخلياً يمكن أن تزداد في نفس الوقت خلال الفترة المشمولة بالتقرير بالرغم من إن الاتجاهات العامة ستكون متماشية ضمن فترات المراقبة الطويلة.

إعتباراً من ٣١ آذار ٢٠١٨ فإن ما مجموعه ٣,٦٣٥,٥٩٨ فرداً ذكرت التقارير عودتهم إلى مواقعهم الأصلية مما يعني أن عدد العائدين في العراق قد ارتفع بنسبة ٤٪ (١٢٣,٩٩٦ فرداً) خلال فترة الرصد.

سجلت محافظة نينوى زيادة اجمالية بلغت ٩٪ (١٠٧,٢٩٢ فرداً) لتصل إلى ١,٢٧٩,٧٤٠ عائد. وتعكس هذه الأرقام بشكل أساسي حركات العودة المستمرة خلال شهر آذار ٢٠١٨ إلى قضاء الموصل، إضافة إلى تلعفر. وتعزى هذه الزيادة أيضاً إلى عملية التحقق المشتركة التي أجرتها مصفوفة تتبع النزوح مع السلطات المحلية في شرق وغرب الموصل لتأكيد أرقام العائدين. ومن المتوقع حدوث زيادة في الأرقام الشهر المقبل بمجرد تلقي بيانات جديدة عن شرق الموصل. ويتركز سكان نينوى العائدين بشكل رئيسي داخل أفضية الموصل (٢٢٪ أو ٧٨٥,٣٥٨ فرداً) وتلعفر (٦٪ أو ٣٣٣,٩٢٨) و الحمدانية (٣٪ أو ١١٨,٤١٦).

## التوضيح

### العائدين بحسب موقع النزوح



## خريطة رقم ٣: العائلات العائدة بحسب محافظة العودة والكثافة

وتظهر الخريطة توزيع العائدين في جميع أنحاء البلد. وتشير النقاط على مواقعهم الحالية للعودة، في حين أن اللون يسلط الضوء على كثافتهم.

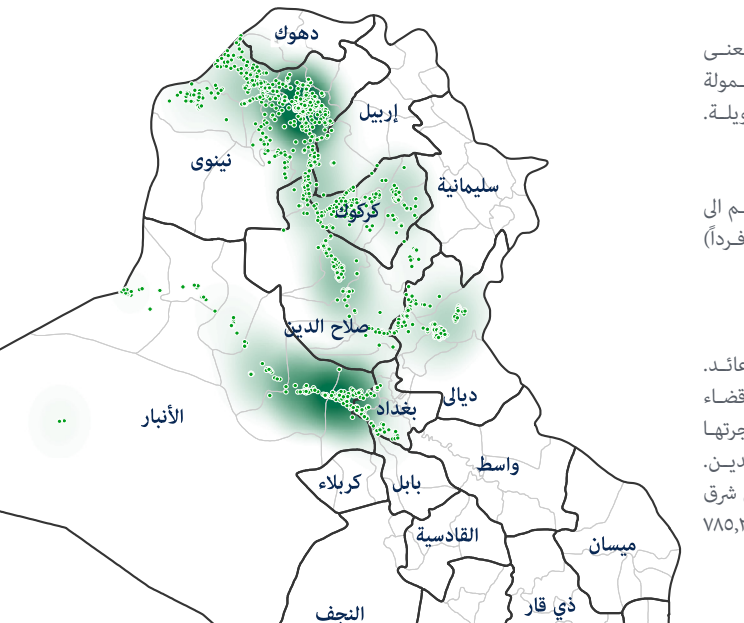


## الشكل رقم ٩: التباين في عدد العائدين بحسب محافظة العودة

النسب المئوية المبلغ عنها من محافظات العودة تثبت وجود الزيادة أو النقصان في عدد العائدين مقارنة بالتقرير السابق.

المحافظة التي تستضيف أكبر عدد من السكان العائدين هي الأنبار بنسبة ٣٤٪ (١,٢٣٥,٥١٤ فرداً) ويتركز معظمهم تقريباً في أفضية الفلوجة (١٤٪ أو ٥١٩,٩١٢ فرداً) والرمادي (١٣٪ أو ٤٥٧,٤٩٤) و هيت (٥٪ أو ١٧٩,٧٧٨).

صلاح الدين هي ثالث أكبر محافظة في استضافة السكان العائدين ولديها ١٤٪ (٥١١,٣٨٦ فرداً) ويتركزون في المقام الأول في أفضية تكريت (٥٪ أو ١٧١,٣٣٦) والشرقاط (٣٪ أو ١٠٥,٠٦٠).



محافظة العودة	قضاء العودة	أسرة	شخص
الأنبار	القائم	٢,٤٣٢	١٤,٥٩٢
الأنبار	الربطة	٤,٥٩١	٢٧,٥٤٦
الأنبار	عانه	١,١٢٨	٦,٧٦٨
الأنبار	فلوجة	٨٦,٦٥٢	٥١٩,٩١٢
الأنبار	حدينة	٤,٥٥٥	٢٧,٣٣٠
الأنبار	هيت	٢٩,٩٦٣	١٧٩,٧٧٨
الأنبار	راوى	٣٤٩	٢,٠٩٤
الأنبار	رمادي	٧٦,٢٤٩	٤٥٧,٤٩٤
المجموع في الأنبار		٢٠٥,٩١٩	١,٢٣٥,٥١٤
بغداد	أبو غريب	٣,٤٦٢	٢٠,٧٧٢
بغداد	كاظمية	١,٢٩٤	٧,٧٦٤
بغداد	محمودية	٨,٠١٨	٤٨,١٠٨
المجموع في بغداد		١٢,٧٧٤	٧٦,٦٤٤
دهوك	زاخو	١٣٠	٧٨٠
المجموع في دهوك		١٣٠	٧٨٠
ديالى	خالص	١٢,٠٨٣	٧٢,٤٩٨
ديالى	المقدادية	٨,٧١٢	٥٢,٢٧٢
ديالى	خانقين	١٥,٦١٦	٩٣,٦٩٦
ديالى	كفري	٢٠٠	١,٢٠٠
المجموع في ديالى		٣٦,٦١١	٢١٩,٦٦٦
أربيل	مخمور	٦,٣٧٦	٣٨,٢٥٦
المجموع في أربيل		٦,٣٧٦	٣٨,٢٥٦
كركوك	حويجة	١٦,٦٦٥	٩٩,٩٩٠
كركوك	ديس	١,٠٩٠	٦,٥٤٠
كركوك	دافوق	٢,٣٦٨	١٤,٢٠٨
كركوك	كركوك	٢٥,٤٧٩	١٥٢,٨٧٤
المجموع في كركوك		٤٥,٦٠٢	٢٧٣,٦١٢
نينوى	حمدانية	١٩,٧٣٦	١١٨,٤١٦
نينوى	شيخان	١٩٠	١,١٤٠
نينوى	حتره	١,٩٥٣	١١,٧١٨
نينوى	موصل	١٣٠,٨٩٣	٧٨٥,٣٥٨
نينوى	سنجار	٨,١٩٧	٤٩,١٨٢
نينوى	تلعفر	٣٨,٩٨٨	٢٣٣,٩٢٨
نينوى	تلكيف	١٣,٣٣٣	٧٩,٩٩٨
المجموع في نينوى		٢١٣,٢٩٠	١,٢٧٩,٧٤٠
صلاح الدين	الدور	٩,٥٤٢	٥٧,٢٥٢
صلاح الدين	الفارس	١,٠٥٥	٦,٣٣٠
صلاح الدين	شرقاط	١٧,٥١٠	١٠٥,٠٦٠
صلاح الدين	بيجي	٩,١٢٨	٥٤,٧٦٨
صلاح الدين	بلد	٦,٦٧١	٤٠,٠٢٦
صلاح الدين	سامراء	٧,٧٢٩	٤٦,٣٧٤
صلاح الدين	تكريت	٢٨,٥٥٦	١٧١,٣٣٦
صلاح الدين	طوز	٥,٠٤٠	٣٠,٢٤٠
المجموع في صلاح الدين		٨٥,٢٣١	٥١١,٣٨٦
المجموع		٦٠٥,٩٣٣	٣,٦٣٥,٥٩٨

جدول رقم ٣: توزيع العائلات العائدة والافراد بحسب محافظة وقضاء العودة.

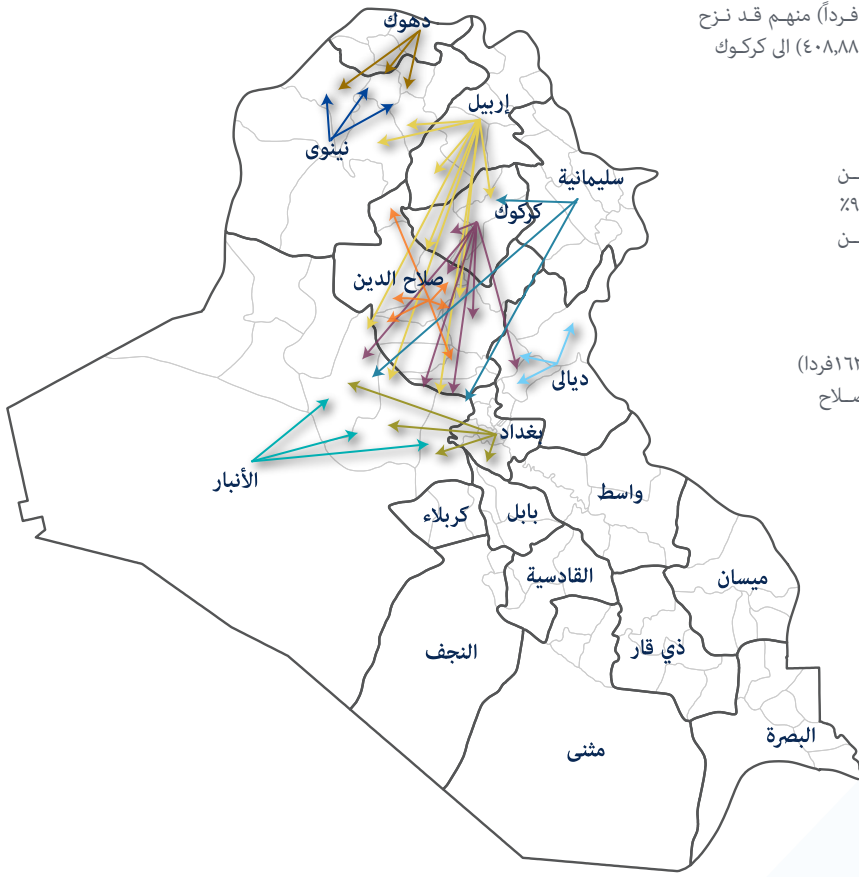
# نظرة عامة عن العائدين حسب محافظة النزوح الأخيرة

من العائدين العراقيين البالغ عددهم ٣,٦ مليون شخص، كان ٢٥٪ (٨٩٩,٣٧٦ فرداً) منهم قد نزح أخيراً إلى نينوى و١٦٪ (٥٨٩,١٢٢) إلى الأنبار و١١٪ (٤١١,٠٠٦) إلى أربيل و١٢٪ (٤٠٨,٨٨٢) إلى كركوك و١١٪ (٣٨٤,٣٦٠) إلى بغداد .

ما يقرب من ١٠٠٪ (٥٨٨,٦١٢ فرداً) من أصل ٥٨٩,١٢٢ من العائدين الذين نزحوا مؤخراً في الأنبار كانوا نازحين داخل المحافظة نفسها. وبالمثل كان ٩٩٪ (٨٩٤,٧١٤) من العائدين الذين نزحوا مؤخراً في نينوى و ٩٠٪ (٣٢٧,١٦٦) من أولئك الذين نزحوا مؤخراً في صلاح الدين قد نزحوا داخل محافظاتهم.

وفي حالة الـ ٤١١,٠٠٦ شخص الذين عادوا من محافظة أربيل عاد ٤٠٪ (١٦٣,٨٣٠) منهم إلى محافظة الأنبار و ٢٧٪ (١١٠,٢٨٦) إلى نينوى و ١٩٪ (٧٧,٥٩٨) إلى صلاح الدين .

إرتفع هذا الشهر عدد الأفراد العائدين من محافظة كربلاء من موقعهم الأصلي بنسبة ٢٤٪ (٦,١١٤ فرداً) . وكان الجميع يعود إلى نينوى في ظل تحسن الأوضاع الأمنية في المحافظة.



### التوضيح

- حركات العائدين من آخر محافظات النزوح إلى قضاء العودة
- كركوك
  - نينوى
  - صلاح الدين
  - أربيل
  - أنبار
  - بغداد
  - ديالى



### خريطة رقم ٤: العائلات العائدة حسب محافظة النزوح الأخيرة.

النسب المئوية المبلغ عنها من محافظات النزوح تثبت وجود الزيادة أو النقصان في عدد العائدين مقارنة بالتقرير السابق.

### خريطة رقم ٤: العائلات العائدة حسب محافظة النزوح الأخيرة.

تعرض الخريطة مواقع تحركات العائدين من محافظة النزوح الأخيرة إلى أفضية العودة ومجموع عدد الافراد النازحين حسب المحافظة خلال الفترة المشمولة. بالتقرير.

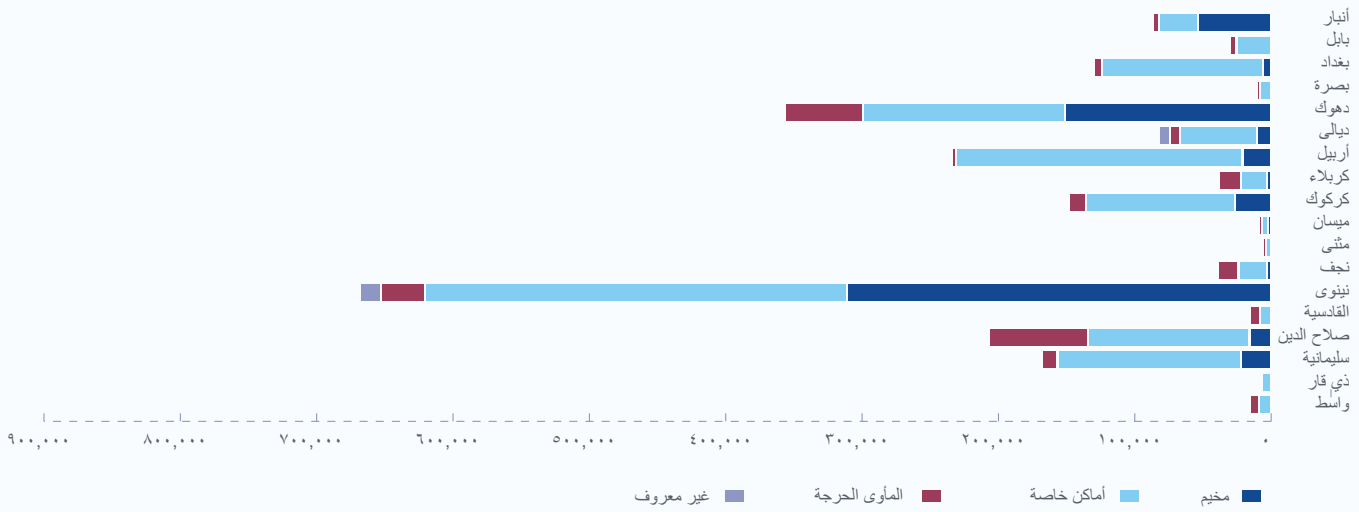
محافظة النزوح الأخيرة

محافظة العودة	الأنبار	بابل	بغداد	دهوك	ديالى	أربيل	كربلاء	كركوك	نينوى	صلاح الدين	السليمانية	أماكن أخرى	المجموع
أنبار	٥٨٨,٦١٢	٨,٧٦٠	٢٦٩,٤٠٠	٨٩٤	٠	١٦٣,٨٣٠	٠	١٣٣,٣٠٢	٠	٣,٠٩٦	٦٧,٦٢٠	٠	١,٢٣٥,٥١٤
بغداد	٠	٤,٠٥٠	٦٨,١١٢	٠	٠	٣,٨٢٨	٤٨	٠	٠	٠	٤٨٦	١٢٠	٧٦,٦٤٤
دهوك	٠	٠	٠	٧٨٠	٠	٠	٠	٠	٠	٠	٠	٠	٧٨٠
ديالى	٣٣٠	٠	١,٠٥٦	٠	١٧٢,٥٥٤	٤٦٨	٠	٢٥,٣٦٢	٠	٠	١٩,٨٩٦	٠	٢١٩,٦٦٦
أربيل	٠	٠	٠	٠	٠	٣٤,٦٨٠	٠	٣,٥٧٦	٠	٠	٠	٠	٣٨,٢٥٦
كركوك	٠	١٨	٢٠٤	٠	٠	٢٠,٣١٦	٠	٩٣,٨٩٤	٣,٨٤٠	١٧,١٣٦	١٣٨,٢٠٤	٠	٢٧٣,٦١٢
نينوى	١٨٠	٩,٢٥٢	٢٠,٦٤٦	١٢٤,٣٦٨	٢٨٢	١١٠,٢٨٦	٣٠,٥٥٨	٧,٢١٨	٨٩٤,٧١٤	٣,٨٤٦	٦,٢٥٨	٧٢,١٣٢	١,٢٧٩,٧٤٠
صلاح الدين	٠	٠	٢٤,٩٤٢	٢,٣٣٤	١٢	٧٧,٥٩٨	١,٤٨٢	١٤٥,٥٣٠	٨٢٢	٢٢٧,١٦٦	٢٩,٦٧٦	١,٨٢٤	٥١١,٣٨٦
المجموع	٥٨٩,١٢٢	٢٢,٠٨٠	٣٨٤,٣٦٠	١٢٨,٣٧٦	١٧٢,٨٤٨	٤١١,٠٠٦	٣٢,٠٨٨	٤٠٨,٨٨٢	٨٩٩,٣٧٦	٢٥١,٢٤٤	٢٦٢,١٤٠	٧٤,٠٧٦	٣,٦٣٥,٥٩٨

### جدول رقم ٤: توزيع العائدين بحسب محافظة النزوح الأخيرة.

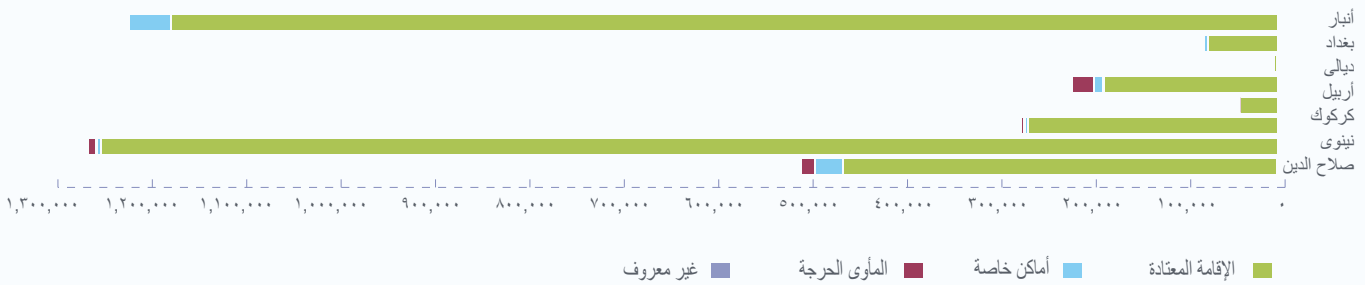
# نظرة عامة على النازحين وفقاً لترتيبات المأوى

## النازحين



جدول رقم ٥: الافراد النازحين حسب فئة المأوى ومحافظة النزوح.

## العائدين



جدول رقم ٦: العائدين حسب فئة المأوى ومحافظة العودة.

ويعيش ما مجموعه ٦١٦,٥٩٦ فرداً (أو ٢٨٪ من النازحين العراقيين) في المخيمات ويتركز نصف هؤلاء السكان تقريباً (٣١٠,٨٩٦ فرداً) في نينوى، ويعكس هذا الى حد كبير الطابع القائم على المخيمات في الاستجابة لأزمة الموصل في حين يتواجد ربعهم تقريباً (١٥١,٢٨٤) في دهوك.

إن ٦٠٪ (أو ١,٣٣٤,٠٤٦ فرداً) من نازحي العراق البالغ عددهم ٢,٢ مليون شخص ذكرت التقارير أنهم يسكنون في ايواء خاصة، وتشمل ٤٨٪ (١,٠٦٥,٧٦٢) منهم يسكن منازل مؤجرة و ١٢٪ (٢٦٥,٠٣٢) يقطن مع الأسر المضيفة وأبلغ أن أقل من ١٪ (٣,٢٥٢) نازح يقيمون في الفنادق /النزل.

أفادت التقارير أن ما مجموعه ٣,٥١١,٠١٤ عائد (أو ٩٧٪ من العراقيين العائدين البالغ عددهم ٣,٦ مليون) يسكنون في أماكن اقامتهم المعتادة. بينما يقيم ٢٪ (٨٣,٨٤٤ فرداً) منهم في ترتيبات الايواء الخاصة و ١٪ (٤٠,٧٤٠) في ترتيبات الايواء الغير ملائمة.

يعيش ما مجموعه ٢٣٤,١٩٢ نازح (أو ١١٪) في ترتيبات الايواء الغير ملائمة. بضمنها ٥٪ (١٠٩,٠٨٠) منهم يسكنون الابنية الغير مكتمل بناءها و ٣٪ (٦٧,٦٧٤) في المستوطنات الغير قانونية و ٢٪ (٣٩,٢٢٨) في الابنية الدينية وأقل من ١٪ (٦,٦٦٠) في الابنية المدرسية.

يتركز العائدون الذين يعيشون في ترتيبات الايواء الغير ملائمة في اربع محافظات هي ديالى (٢١,٥٥٢ فرداً) و صلاح الدين (١٢,٧٣٢) و نينوى (٥,٨٢٠) و كركوك (٦٣٦). وتمتلك ديالى أكبر حصة حيث أبلغ أن نسبة العائدين الذين يعيشون في ترتيبات الأيواء الغير ملائمة هي ٥٣٪ (٢١,٥٥٢ عائد). حددت مصفوفة تتبع النزوح العائدين الموجودين في ترتيبات الأيواء الغير ملائمة في كركوك للمرة الأولى في شهر كانون الثاني ٢٠١٨. وخلال فترة الرصد هذه تم تحديد ٦٣٦ من الافراد الذين يعيشون في المستوطنات الغير قانونية في أفضية كركوك وداقوق.

ويتركز ما مجموعه ٣٠٪ (٧٠,٦٠٨ فرداً) من النازحين الذين يعيشون في ترتيبات الايواء الغير ملائمة في العراق في محافظة صلاح الدين ويتواجد ٢٤٪ (٥٥,٣٤٤) منهم في دهوك و ١٦٪ (٣٨,٢١٤) في نينوى. وتضم محافظتي النجف (١٤,٨٨٦) و كربلاء (١٤,٣٥٢) الجنوبيتين ثاني أعلى نسبة تركيز للنازحين الذين يعيشون في ترتيبات الايواء الغير ملائمة.



تهدف مصفوفة المنظمة الدولية للهجرة لتتبع النزوح الى توفير البيانات السكانية الدقيقة والتي يتم جمعها من خلال فرق التقييم والاستجابة السريعة المتألف من ١٤٠ موظفاً والمنتشر في أرجاء الأراضي العراقية.

وتُجمَعُ بيانات القائمة الرئيسية ( وبيانات القائمة الرئيسية للعائدين باستخدام شبكة واسعة تضم أكثر من ٤,٠٠٠ من مقدمي المعلومات الرئيسية التي أنشئت خلال سنوات عديدة من عمل المنظمة الدولية للهجرة. وتتكون شبكة مقدمي المعلومات الرئيسية من: قادة المجتمع المحلي والمخاتير والسلطات المحلية وقوات الأمن. ويتم جمع المعلومات الاضافية من بيانات التسجيل التابعة للحكومة والوكالات الشريكة.

تقوم فرق التقييم والاستجابة السريعة التابعة للمنظمة الدولية للهجرة بجمع بيانات القائمة الرئيسية على أساس مستمر والتي يتم نشرها بشكل دوري كل اسبوعين. غير أن الوصول المحدود والقيود التشغيلية الأخرى على أرض الواقع يُكِنُّ أن تُحد من أنشطتها في جمع المعلومات. وإن التباين الذي لوحظ في أرقام النزوح بين فترات التقارير قد يحدث بسبب العديد من العوامل المؤثرة بما في ذلك: زيادة دقة تتبع النزوح ومواصلة تحديد المجموعات النازحة سابقاً وإدراج البيانات المتعلقة بالنزوح الثانوي داخل العراق.

ويتم تحديد السكان النازحين بشكل منهجي من خلال عملية جمع البيانات والتقييم والتحقق من صحة البيانات والتثليث. وتواصل المنظمة الدولية للهجرة وبالتنسيق الوثيق مع السلطات الاقليمية و الاتحادية والمحلية للحفاظ على فهم مشترك ودقيق للنزوح عبر العراق.

## التعريف

تحديث: ولأغراض إدارة البيانات فتحت مصفوفة تتبع النزوح في العراق فترة مراقبة جديدة وهي الموجة ٨ والتي تشمل كافة النازحين الذين نزحوا أو عادوا بعد ١ تموز ٢٠١٧.

عدد الافراد يحسب بضرب عدد العائلات في ستة وهو معدل حجم الاسرة العراقية.

العائدين بالنسبة الى مصفوفة تتبع النزوح هم كافة الذين نزحوا سابقا وعادوا الى قضاءهم الاصلي بغض النظر عن عودتهم الى محل اقامتهم السابق أو مأوى آخر في موقعهم الاصلي. إن تعريف العائدين ليس له صلة بمعيار العودة بكرامة أو أمان ولا بإستراتيجية محددة أو حلول مستدامة. تسجل مصفوفة تتبع النزوح فقط العدد التقديري للذين فروا من مجتمعهم منذ كانون الثاني ٢٠١٤ وعادوا الان. ولهذا تركز على العودة الدائمة ولا تعكس "زيارات الإستطلاع". القائمة الرئيسية للعائدين ليست مُصمَّمة لتقييم أوضاع منازل العائدين وإنما لاعطاء مؤشر رئيسي إن كانت العائلات قد عادت الى مكان سكنها المعتاد أو أُجبرت على الاستقرار في مأوى بديل بعد عودتها الى قضاءها الاصلي (وتمثل واحدة من الفئات العشر لأنواع المأوى). وعليه يتوجب إجراء تقييم لترتيبات المأوى المستهدفة لقياس الضرر الذي تسبب به النزاع.

الموقع يُعرّف على انه منطقة مرتبطة بناحية ( التقسيمات الادارية الرسمية الرابعة) أو قرية في المناطق الريفية أو أحياء في المناطق الحضرية (التقسيمات الادارية الرسمية الخامسة).

لتسهيل التحليل، يُقسّم هذا التقرير العراق الى ثلاث مناطق هي: إقليم كردستان العراق - ويشمل محافظات دهوك والسليمانية و أربيل. الجنوب - ويشمل محافظات البصرة وميسان والنجف و ذي قار والقادسية والمثنى. والوسطى الشمالية - وتشمل محافظات الأنبار و بابل و بغداد و ديالى و كربلاء و كركوك و نينوى وصلاح الدين و واسط .

ارقام السكان لاقليم كردستان العراق لا تشمل السكان النازحين حالياً في أفضية عقرة و الشخان وكفري و خانقين.

تشمل الترتيبات الخاصة على السكن لدى الاسر المضيفة او المنازل المستأجرة والفنادق /النزل.

تشمل ترتيبات الايواء الغير ملائمة على : الابنية الدينية والمدرسية والمباني الغير مكتملة والمهجورة وغيرها من المستوطنات الغير قانونية.

### إخلاء المسؤولية للمنظمة الدولية للهجرة

البيانات الواردة في هذا التقرير هي فقط للمعلومات العامة . الأسماء والحدود الموجودة على منتجات معلومات مصفوفة تتبع النزوح لا تعني إقرار أو قبول رسمي من قبل المنظمة الدولية للهجرة. المعلومات المتوفرة في بوابة مصفوف تتبع النزوح هي نتيجة للبيانات التي تم جمعها من قبل الفرق الميدانية التابعة للمنظمة الدولية للهجرة وتُكمل المعلومات المقدمة والمستحدثة من قبل السلطات الحكومية والكيانات الأخرى في العراق. تسعى المنظمة الدولية للهجرة في العراق المحافظة على أن تكون هذه المعلومات محدثة ودقيقة بقدر الأمكان، ولكن لا تدعي صراحة أو ضمناً على اكتمال ودقة وملائمة المعلومات المقدمة من خلال هذا التقرير. وتشمل التحديات التي ينبغي أن تؤخذ في الاعتبار عند استخدام بيانات مصفوفة تتبع النزوح في العراق انسيابية تحركات السكان النازحين جنبا الى جنب مع حالات الطوارئ المتكررة ومحدودية فرص الوصول الى اجزاء واسعة من البلاد. على أية حال أن المنظمة الدولية للهجرة غير مسؤولة عن أي خسارة أو ضرر سواء كان مباشراً أو غير مباشر أو بالتبعية فيما يتعلق باستخدام هذا التقرير والمعلومات الواردة في هذه الوثيقة.