

# Bojoula

SSID: CAF0120050010006

Date du rapport: 29 juillet 2017

## Localisation



## Profil de la population

40 Personnes

### Catégorie

Déplacés internes	13	33%
Retournés de RCA	27	68%
Retournés d'autres pays	0	0%

### Données Démographiques

Âge / Sexe	Femme	Homme	Total
< 2 ans	10%	8%	18%
de 3 à 5 ans	13%	5%	18%
de 6 à 12 ans	3%	5%	8%
de 13 à 17 ans	3%	5%	8%
de 18 à 59 ans	23%	15%	38%
> 60 ans	5%	8%	13%
<b>Total</b>	<b>55%</b>	<b>45%</b>	<b>100%</b>

### Vulnérabilité

Femme enceinte	1	Enfants séparés de leurs parents	1
Femmes allaitantes	4	Mineurs non accompagnés	0
Personne souffrant d'un handicap mental	0	Orphelins de père et de mère	4
Personne souffrant d'un handicap physique	2	Chefs de famille monoparentale	11
Personne souffrant d'un handicap sensoriel	0	Femme	3
Personne souffrant d'une maladie chronique / grave	6	Homme	8
Personnes âgées	5	Enfant	0

### Préfecture

Lobaye

### Sous - Préfecture

Boganda

### Commune

Boganda

### Village / Quartier

Bojoula

### Coordonnées GPS

Latitude 4,49167

Longitude 17,28300

## Profil du site - Informations par secteurs



### Types d'abris

Paille / Tôle	100%
Bâche	0%
Dur	0%
Sans abri	0%



### Sécurité assurée

Non

Incidents de sécurité rapportés Non

Relations avec communautés hôtes Bonnes



### Scolarisation

Enfants de ménages déplacés à l'école Non

Raison



### Maladies les plus répandues

Diarrhée Paludisme Fièvre

### Service Médical

Type Autre

Nom

Distance

Accès tous



### Communication

Réseau disponible Aucun

Moyen de réception

Besoins leader communautaire assistance alimentaire, assistance médicale, assistance abris, wash, biens non alimentaires, éducation, documentation, contacter les organisations humanitaires, processus de désarmement, membres de famille disparus, possibilité de



### Source d'approvisionnement en eau dans le site

puits traditionnels, puits améliorés

### Eau

Litres par jour par personne 10 à 15 litres

Potable Nsp

Problème lié à la qualité de l'eau Aucun

Latrines 6

Douches 2

Accès personnes vulnérables Oui

Distribution de savon Aucune

Distribution de kits Aucune

Drainage Non



### Repas par jour

Actuellement 3

Avant le déplacement 1

### Principale source de nourriture

Production de subsistance

### Marché

Accès des PDI au marché Oui

Nom Marche de Bojoula

Distance 15 à 30 min

Disponibilité bien 1e nécessité moyen

## Assistance existante

### Type d'assistance

Assistance en eau hygiène et assainissement

### Acteur

IDEAL

### Besoin

Abris	Non
Education	Oui
Protection	Oui
Santé	Non
Sécurité Alimentaire	Oui
WASH	Oui

## Localisation



## Profil de la population

**110 Personnes**

### Catégorie

Déplacés internes	70	64%
Retournés de RCA	40	36%
Retournés d'autres pays	0	0%

### Données Démographiques

Âge / Sexe	Femme	Homme	Total
< 2 ans	0%	3%	3%
de 3 à 5 ans	10%	10%	20%
de 6 à 12 ans	10%	7%	17%
de 13 à 17 ans	7%	7%	13%
de 18 à 59 ans	20%	13%	33%
> 60 ans	7%	7%	13%
<b>Total</b>	<b>53%</b>	<b>47%</b>	<b>100%</b>

### Vulnérabilité

Femme enceinte	8	Enfants séparés de leurs parents	0
Femmes allaitantes	12	Mineurs non accompagnés	6
Personne souffrant d'un handicap mental	0	Orphelins de père et de mère	11
Personne souffrant d'un handicap physique	2	Chefs de famille monoparentale	18
Personne souffrant d'un handicap sensoriel	0	Femme	12
Personne souffrant d'une maladie chronique / grave	4	Homme	5
Personnes âgées	14	Enfant	1

### Préfecture

Lobaye

### Sous - Préfecture

Boganda

### Commune

Boganda

### Village / Quartier

Botonde

### Coordonnées GPS

Latitude 4,27880

Longitude 17,05070

## Profil du site - Informations par secteurs



### Types d'abris

Paille / Tôle	100%
Bâche	0%
Dur	0%
Sans abri	0%



### Source d'approvisionnement en eau dans le site

eau de surface



### Sécurité assurée

Non

Incidents de sécurité rapportés Non

Relations avec communautés hôtes Bonnes



### Scolarisation

Enfants de ménages déplacés à l'école Oui



### Maladies les plus répandues

Diarrhée Paludisme Maladie de la peau

### Service Médical

Type Aucun  
Nom du poste le plus proche Centre de santé Boganda  
Distance 15 à 30 min  
Accès tous



### Communication

Réseau disponible Aucun  
Moyen de réception leader communautaire  
Besoins



### Repas par jour

Actuellement 3  
Avant le déplacement 1

Principale source de nourriture Production de subsistance

### Marché

Accès des PDI au marché Oui  
Nom Boganda  
Distance 15 à 30 min  
Disponibilité bien 1e nécessité moyen

## Assistance existante

### Type d'assistance

Assistance en santé

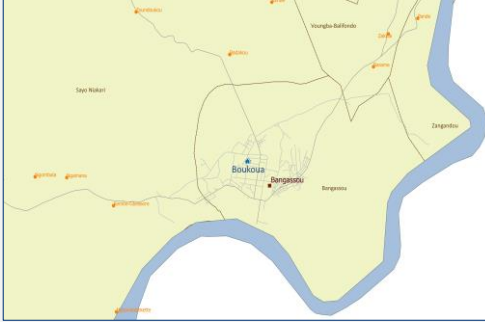
### Acteur

ALIMA

### Besoin

Abris Non  
Education Non  
Protection Oui  
Santé Oui  
Sécurité Alimentaire Oui  
WASH Oui

**Localisation**



**Préfecture**

Mbomou

**Sous - Préfecture**

Bangassou

**Commune**

Bangassou

**Village / Quartier**

Boukoua

**Coordonnées GPS**

Latitude 4,74806

Longitude 22,81472

**Profil de la population**

**600 Personnes**

**Catégorie**

Déplacés internes	400	67%
Retournés de RCA	0	0%
Retournés d'autres pays	200	33%

**Données Démographiques**

Âge / Sexe	Femme	Homme	Total
< 2 ans	5%	11%	17%
de 3 à 5 ans	7%	4%	11%
de 6 à 12 ans	12%	8%	19%
de 13 à 17 ans	7%	6%	13%
de 18 à 59 ans	20%	17%	37%
> 60 ans	2%	1%	3%
<b>Total</b>	<b>53%</b>	<b>47%</b>	<b>100%</b>

**Vulnérabilité**

Femme enceinte	70	Enfants séparés de leurs parents	0
Femmes allaitantes	90	Mineurs non accompagnés	0
Personne souffrant d'un handicap mental	3	Orphelins de père et de mère	30
Personne souffrant d'un handicap physique	10	Chefs de famille monoparentale	90
Personne souffrant d'un handicap sensoriel	3	Femme	50
Personne souffrant d'une maladie chronique / grave	1	Homme	25
Personnes âgées	15	Enfant	15

**Profil du site - Informations par secteurs**



**Types d'abris**

Paille / Tôle	88%
Bâche	0%
Dur	13%
Sans abri	0%



**Source d'approvisionnement en eau dans le site**

puits traditionnels, forage à pompe manuelle



**Sécurité assurée**

Par	Oui
Incidents de sécurité rapportés	Auto-Gestion
	Non

**Relations avec communautés hôtes**

Bonnes



**Scolarisation**

Enfants de ménages déplacés à l'école	Non
Raison	



**Maladies les plus répandues**

Diarrhée	Paludisme	Fièvre
----------	-----------	--------

**Service Médical**

Type	Aucun
Nom du poste le plus proche	Bangui-Ville
Distance	15 à 30 min
Accès	tous



**Communication**

Réseau disponible	Telecel, Orange
Moyen de réception	radio, TV
Besoins	assistance alimentaire, assistance médicale, assistance abris, wash, education, documentation, processus de désarmement, possibilité de retour



**Repas par jour**

Actuellement	1
Avant le déplacement	1

**Principale source de nourriture**

Production de subsistance

**Marché**

Accès des PDI au marché	Oui
Nom	Marché Central
Distance	30 à 50 min
Disponibilité bien 1e nécessité	tres fourni

**Assistance existante**

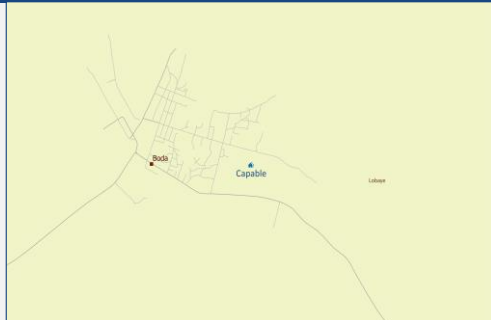
**Type d'assistance**

**Acteur**

**Besoin**

Abris	Oui
Education	Oui
Protection	Non
Santé	Oui
Sécurité Alimentaire	Oui
WASH	Oui

## Localisation Profil de la population



**436** Personnes

### Catégorie

Déplacés internes	0	0%
Retournés de RCA	436	100%
Retournés d'autres pays	0	0%

### Données Démographiques

Âge / Sexe	Femme	Homme	Total
< 2 ans	11%	4%	15%
de 3 à 5 ans	10%	9%	19%
de 6 à 12 ans	9%	9%	19%
de 13 à 17 ans	8%	8%	15%
de 18 à 59 ans	14%	10%	24%
> 60 ans	3%	4%	8%
<b>Total</b>	<b>55%</b>	<b>45%</b>	<b>100%</b>

### Vulnérabilité

Femme enceinte	2	Enfants séparés de leurs parents	2
Femmes allaitantes	13	Mineurs non accompagnés	1
Personne souffrant d'un handicap mental	1	Orphelins de père et de mère	6
Personne souffrant d'un handicap physique	7	Chefs de famille monoparentale	27
Personne souffrant d'un handicap sensoriel	0	Femme	11
Personne souffrant d'une maladie chronique / grave	11	Homme	16
Personnes âgées	32	Enfant	0

### Préfecture

Lobaye

### Sous - Préfecture

Boda

### Commune

Boda

### Village / Quartier

Capable

### Coordonnées GPS

Latitude 4,31519

Longitude 17,47848

## Profil du site - Informations par secteurs



### Types d'abris

Paille / Tôle	100%
Bâche	0%
Dur	0%
Sans abri	0%



### Sécurité assurée

Par	Oui
Incidents de sécurité rapportés	MINUSCA Non

### Relations avec communautés hôtes

Bonnes



### Scolarisation

Enfants de ménages déplacés à l'école	Oui
---------------------------------------	-----



### Maladies les plus répandues

Diarrhée	Paludisme	Fièvre
----------	-----------	--------

### Service Médical

Type	Aucun
Nom du poste le plus proche	Boda
Distance	30 à 50 min
Accès	tous



### Communication

Réseau disponible	Telecel, Moov, Azur
Moyen de réception	leader communautaire
Besoins	assistance alimentaire, assistance medicale, assistance abris, wash, biens non alimentaires, education, documentation, processus de désarmement, membres de famille disparus, possibilité de retour



### Source d'approvisionnement en eau dans le site

forage à pompe manuelle, puits améliorés, eau de surface

### Eau

Litres par jour par personne	> 15 litres
Potable	Non
Problème lié à la qualité de l'eau	Eau trouble

### Latrines

0

### Douches

0

Accès personnes vulnérables

Oui

Distribution de savon

Aucune

Distribution de kits

Aucune

Drainage

Non



### Repas par jour

Actuellement	3
Avant le déplacement	1

### Principale source de nourriture

Don et assistance humanitaire

### Marché

Accès des PDI au marché	Oui
Nom	Marché capable
Distance	15 à 30 min
Disponibilité bien 1e nécessité	moyen

## Assistance existante

### Type d'assistance

Distribution de vivres
Distribution de baches
Assistance en eau hygiène et assainissement

### Acteur

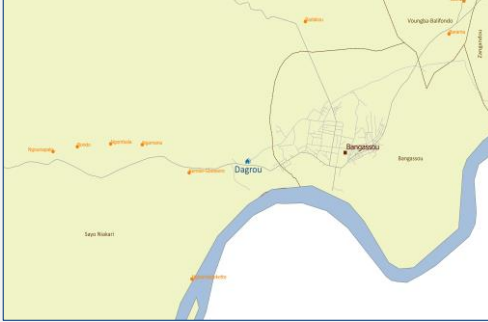
World Vision
OIM
Tearfund

### Besoin

Abris	Oui
Education	Non
Protection	Non
Santé	Oui
Sécurité Alimentaire	Oui
WASH	Oui



## Localisation



## Profil de la population

0 Personnes

### Catégorie

Déplacés internes	0	#DIV/0!
Retournés de RCA	0	#DIV/0!
Retournés d'autres pays	0	#DIV/0!

### Données Démographiques

Âge / Sexe	Femme	Homme	Total
< 2 ans	#DIV/0!	#DIV/0!	#DIV/0!
de 3 à 5 ans	#DIV/0!	#DIV/0!	#DIV/0!
de 6 à 12 ans	#DIV/0!	#DIV/0!	#DIV/0!
de 13 à 17 ans	#DIV/0!	#DIV/0!	#DIV/0!
de 18 à 59 ans	#DIV/0!	#DIV/0!	#DIV/0!
> 60 ans	#DIV/0!	#DIV/0!	#DIV/0!
Total	#DIV/0!	#DIV/0!	#DIV/0!

### Vulnérabilité

Catégorie	Nombre	Statut	Statut
Femme enceinte	N/A	Enfants séparés de leurs parents	N/A
Femmes allaitantes	N/A	Mineurs non accompagnés	N/A
Personne souffrant d'un handicap mental	N/A	Orphelins de père et de mère	N/A
Personne souffrant d'un handicap physique	N/A	Chefs de famille monoparentale	N/A
Personne souffrant d'un handicap sensoriel	N/A	Femme	N/A
Personne souffrant d'une maladie chronique / grave	N/A	Homme	N/A
Personnes âgées	#DIV/0!	Enfant	N/A

### Préfecture

Mbomou

### Sous - Préfecture

Bangassou

### Commune

Bangassou

### Village / Quartier

Dagrou

### Coordonnées GPS

Latitude 4,73750

Longitude 22,78833

## Profil du site - Informations par secteurs



### Types d'abris

Paille / Tôle	0%
Bâche	0%
Dur	100%
Sans abri	0%



### Sécurité assurée

Non

Incidents de sécurité rapportés Non

Relations avec communautés hôtes Bonnes



### Scolarisation

Enfants de ménages déplacés à l'école Non

Raison



### Maladies les plus répandues

Paludisme Diarrhée Troubles psychologiques

### Service Médical

Type Aucun

Nom du poste le plus proche Cesa Coba

Distance < 15 min

Accès tous



### Communication

Réseau disponible Telecel

Moyen de réception leader religieux

Besoins assistance alimentaire, assistance médicale, processus de désarmement, possibilité de retour



### Source d'approvisionnement en eau dans le site

eau de surface

### Eau

Litres par jour par personne > 15 litres

Potable Oui

Problème lié à la qualité de l'eau Eau trouble

Latrines 12

Douches 9

Accès personnes vulnérables Nsp

Raison

Distribution de savon Aucune

Distribution de kits Aucune

Drainage Non



### Repas par jour

Actuellement 3

Avant le déplacement 1

Principale source de nourriture Emprunt

### Marché

Accès des PDI au marché Pas D'Accès Physique

Nom

Distance > 50 min

Disponibilité bien 1e nécessité

## Assistance existante

### Type d'assistance

### Acteur

### Besoin

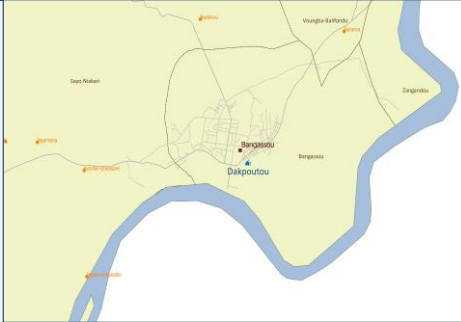
Abris	Oui
Education	Oui
Protection	Oui
Santé	Oui
Sécurité Alimentaire	Oui
WASH	Oui

# Dakpoutou

SSID: CAF062001001006

Date du rapport: 29 juillet 2017

## Localisation



### Préfecture

Mbomou

### Sous - Préfecture

Bangassou

### Commune

Bangassou

### Village / Quartier

Dakpoutou

### Coordonnées GPS

Latitude 4,73611

Longitude 22,82500

## Profil de la population

**110 Personnes**

### Catégorie

Déplacés internes	0	0%
Retournés de RCA	0	0%
Retournés d'autres pays	110	100%

### Données Démographiques

Âge / Sexe	Femme	Homme	Total
< 2 ans	7%	4%	11%
de 3 à 5 ans	6%	6%	13%
de 6 à 12 ans	7%	7%	14%
de 13 à 17 ans	11%	6%	17%
de 18 à 59 ans	18%	19%	37%
> 60 ans	1%	6%	7%
<b>Total</b>	<b>51%</b>	<b>49%</b>	<b>100%</b>

### Vulnérabilité

Femme enceinte	10	Enfants séparés de leurs parents	1
Femmes allaitantes	125	Mineurs non accompagnés	0
Personne souffrant d'un handicap mental	0	Orphelins de père et de mère	50
Personne souffrant d'un handicap physique	1	Chefs de famille monoparentale	40
Personne souffrant d'un handicap sensoriel	2	Femme	20
Personne souffrant d'une maladie chronique / grave	2	Homme	20
Personnes âgées	7	Enfant	0

## Profil du site - Informations par secteurs



### Types d'abris

Paille / Tôle	100%
Bâche	0%
Dur	0%
Sans abri	0%



### Source d'approvisionnement en eau dans le site

puits traditionnels



### Sécurité assurée

Incidents de sécurité rapportés	Non
Incidents de sécurité rapportés	Nsp

### Relations avec communautés hôtes

Bonnes



### Scolarisation

Enfants de ménages déplacés à l'école	Non
Raison	



### Maladies les plus répandues

Paludisme	Toux	Diarrhée
-----------	------	----------

### Service Médical

Type	Aucun
Nom du poste le plus proche	Centre de santé de Tokoyo
Distance	> 50 min
Accès	tous



### Communication

Réseau disponible	Telecel, Orange, Moov
Moyen de réception	radio, TV
Besoins	assistance alimentaire, assistance medicale, education, processus de désarmement, possibilité de retour



### Repas par jour

Actuellement	2
Avant le déplacement	1

### Principale source de nourriture

Production de subsistance

### Marché

Accès des PDI au marché	Oui
Nom	Marché Centre ville
Distance	> 50 min
Disponibilité bien 1e nécessité	insuffisant

## Assistance existante

### Type d'assistance

### Acteur

### Besoin

Abris	Oui
Education	Oui
Protection	Oui
Santé	Oui
Sécurité Alimentaire	Oui
WASH	Oui

# Demba Sayo

SSID: CAF0620010010007

Date du rapport: 29 juillet 2017

## Localisation



### Préfecture

Mbomou

### Sous - Préfecture

Bangassou

### Commune

Bangassou

### Village / Quartier

Demba Sayo

### Coordonnées GPS

Latitude 4,76056

Longitude 22,86750

## Profil de la population

**240 Personnes**

### Catégorie

Déplacés internes	210	88%
Retournés de RCA	0	0%
Retournés d'autres pays	30	13%

### Données Démographiques

Âge / Sexe	Femme	Homme	Total
< 2 ans	7%	4%	11%
de 3 à 5 ans	7%	7%	14%
de 6 à 12 ans	9%	10%	20%
de 13 à 17 ans	9%	9%	18%
de 18 à 59 ans	18%	13%	31%
> 60 ans	5%	2%	6%
<b>Total</b>	<b>55%</b>	<b>45%</b>	<b>100%</b>

### Vulnérabilité

Femme enceinte	11	Enfants séparés de leurs parents	0
Femmes allaitantes	57	Mineurs non accompagnés	6
Personne souffrant d'un handicap mental	3	Orphelins de père et de mère	9
Personne souffrant d'un handicap physique	6	Chefs de famille monoparentale	8
Personne souffrant d'un handicap sensoriel	13	Femme	1
Personne souffrant d'une maladie chronique / grave	10	Homme	7
Personnes âgées	14	Enfant	0

## Profil du site - Informations par secteurs



### Types d'abris

Paille / Tôle	60%
Bâche	0%
Dur	3%
Sans abri	37%



### Sécurité assurée

Non	Non
Incidents de sécurité rapportés	Oui

### Relations avec communautés hôtes

Bonnes	Bonnes
--------	--------



### Scolarisation

Enfants de ménages déplacés à l'école	Non
Raison	



### Maladies les plus répandues

Diarrhée	Paludisme	Troubles psychologiques
----------	-----------	-------------------------

### Service Médical

Type	Aucun
Nom du poste le plus proche	Centre de santé Universitaire de Bangassou
Distance	> 50 min
Accès	tous



### Communication

Réseau disponible	Telecel, Orange
Moyen de réception	radio, TV
Besoins	assistance medicale, wash, education, documentation, possibilité de retour



### Source d'approvisionnement en eau dans le site

puits traditionnels

### Eau

Litres par jour par personne	Ne sait pas
Potable	Non
Problème lié à la qualité de l'eau	Eau trouble

### Latrines

24

### Douches

0

### Accès personnes vulnérables

Non\_Risque

### Raison

agression physique

### Distribution de savon

Aucune

### Distribution de kits

Aucune

### Drainage

Non



### Repas par jour

Actuellement	3
Avant le déplacement	1

### Principale source de nourriture

Production de subsistance

### Marché

Accès des PDI au marché	Oui
Nom	Marché de Tokoyo
Distance	> 50 min
Disponibilité bien 1e nécessité	insuffisant

## Assistance existante

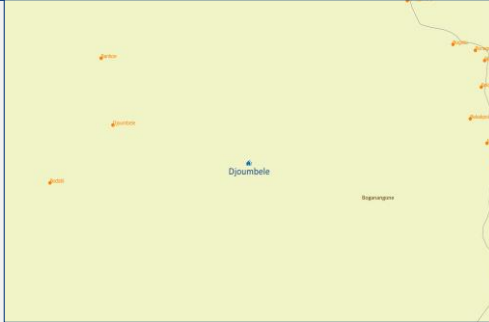
### Type d'assistance

### Acteur

### Besoin

Abris	Oui
Education	Oui
Protection	Oui
Santé	Oui
Sécurité Alimentaire	Oui
WASH	Oui

## Localisation Profil de la population



**2105 Personnes**

### Catégorie

Déplacés internes	0	0%
Retournés de RCA	2090	99%
Retournés d'autres pays	15	1%

### Données Démographiques

Âge / Sexe	Femme	Homme	Total
< 2 ans	9%	5%	14%
de 3 à 5 ans	10%	8%	18%
de 6 à 12 ans	9%	8%	17%
de 13 à 17 ans	5%	7%	12%
de 18 à 59 ans	21%	14%	35%
> 60 ans	1%	3%	4%
<b>Total</b>	<b>55%</b>	<b>45%</b>	<b>100%</b>

### Vulnérabilité

Femme enceinte	12	Enfants séparés de leurs parents	7
Femmes allaitantes	17	Mineurs non accompagnés	8
Personne souffrant d'un handicap mental	2	Orphelins de père et de mère	15
Personne souffrant d'un handicap physique	3	Chefs de famille monoparentale	2
Personne souffrant d'un handicap sensoriel	0	Femme	0
Personne souffrant d'une maladie chronique / grave	3	Homme	2
Personnes âgées	84	Enfant	0

### Préfecture

Lobaye

### Sous - Préfecture

Boganangone

### Commune

Boutélossi

### Village / Quartier

Djoumbele

### Coordonnées GPS

Latitude 4,78750

Longitude 17,08306

## Profil du site - Informations par secteurs



### Types d'abris

Paille / Tôle	100%
Bâche	0%
Dur	0%
Sans abri	0%



### Source d'approvisionnement en eau dans le site

puits traditionnels, eau de surface



### Sécurité assurée

Par	Oui
Incidents de sécurité rapportés	Non

### Relations avec communautés hôtes

Bonnes



### Scolarisation

Enfants de ménages déplacés à l'école	Oui
---------------------------------------	-----



### Maladies les plus répandues

Diarrhée	Paludisme	Fièvre
----------	-----------	--------

### Service Médical

Type	Aucun
Nom du poste le plus proche	Boganangone
Distance	> 50 min
Accès	Risque pour les femmes et les enfants



### Communication

Réseau disponible	Aucun
Moyen de réception	leader communautaire
Besoins	assistance abris, biens non alimentaires, documentation, processus de désarmement, possibilité de retour



### Repas par jour

Actuellement	3
Avant le déplacement	1

### Principale source de nourriture

Production de subsistance

### Marché

Accès des PDI au marché	Pas D'Accès Physique
Nom	
Distance	> 50 min
Disponibilité bien 1e nécessité	

## Assistance existante

### Type d'assistance

Assistance en santé

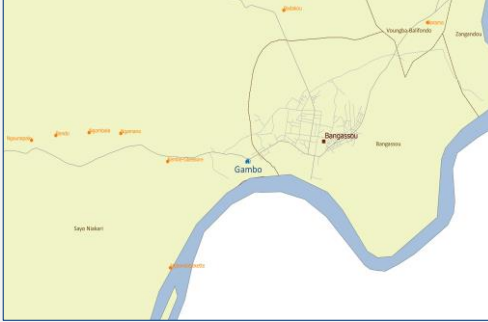
### Acteur

ALIMA

### Besoin

Abris	Oui
Education	Non
Protection	Non
Santé	Oui
Sécurité Alimentaire	Oui
WASH	Oui

## Localisation



### Préfecture

Mbomou

### Sous - Préfecture

Bangassou

### Commune

Bangassou

### Village / Quartier

Gambo

### Coordonnées GPS

Latitude 4,73389

Longitude 22,79583

## Profil de la population

216 Personnes

### Catégorie

Déplacés internes	0	0%
Retournés de RCA	216	100%
Retournés d'autres pays	0	0%

### Données Démographiques

Âge / Sexe	Femme	Homme	Total
< 2 ans	5%	7%	12%
de 3 à 5 ans	5%	5%	11%
de 6 à 12 ans	9%	14%	23%
de 13 à 17 ans	9%	13%	21%
de 18 à 59 ans	14%	16%	31%
> 60 ans	1%	1%	2%
<b>Total</b>	<b>43%</b>	<b>57%</b>	<b>100%</b>

### Vulnérabilité

Femme enceinte	N/A	Enfants séparés de leurs parents	N/A
Femmes allaitantes	N/A	Mineurs non accompagnés	N/A
Personne souffrant d'un handicap mental	N/A	Orphelins de père et de mère	N/A
Personne souffrant d'un handicap physique	N/A	Chefs de famille monoparentale	N/A
Personne souffrant d'un handicap sensoriel	N/A	Femme	N/A
Personne souffrant d'une maladie chronique / grave	N/A	Homme	N/A
Personnes âgées	3	Enfant	N/A

## Profil du site - Informations par secteurs



### Types d'abris

Paille / Tôle	0%
Bâche	0%
Dur	100%
Sans abri	0%



### Sécurité assurée

Non

Incidents de sécurité rapportés Non

Relations avec communautés hôtes Bonnes



### Scolarisation

Enfants de ménages déplacés à l'école Non

Raison



### Maladies les plus répandues

Diarrhée Malnutrition Paludisme

### Service Médical

Type Clinique Privé

Nom

Distance

Accès tous



### Communication

Réseau disponible Telecel, Orange

Moyen de réception Famille, Voisin, Ami

Besoins education, documentation, processus de désarmement, possibilité de retour



### Source d'approvisionnement en eau dans le site

eau de surface

### Eau

Litres par jour par personne > 15 litres

Potable Non

Problème lié à la qualité de l'eau Eau trouble

Latrines 11

Douches 11

Accès personnes vulnérables Non\_Risque

Raison agression physique

Distribution de savon Aucune

Distribution de kits Aucune

Drainage Non



### Repas par jour

Actuellement 3

Avant le déplacement 1

Principale source de nourriture Emprunt

### Marché

Accès des PDI au marché Oui

Nom Marché de maliko

Distance > 50 min

Disponibilité bien 1e nécessité insuffisant

## Assistance existante

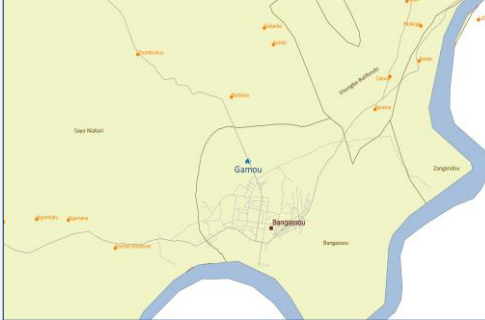
### Type d'assistance

### Acteur

### Besoin

Abris	Oui
Education	Oui
Protection	Oui
Santé	Non
Sécurité Alimentaire	Oui
WASH	Oui

Localisation



Préfecture

Mbomou

Sous - Préfecture

Bangassou

Commune

Bangassou

Village / Quartier

Gamou

Coordonnées GPS

Latitude 4,76167

Longitude 22,81417

Profil de la population

656 Personnes

Catégorie

Déplacés internes	156	24%
Retournés de RCA	500	76%
Retournés d'autres pays	0	0%

Données Démographiques

Âge / Sexe	Femme	Homme	Total
< 2 ans	3%	6%	9%
de 3 à 5 ans	9%	7%	16%
de 6 à 12 ans	8%	13%	22%
de 13 à 17 ans	8%	8%	17%
de 18 à 59 ans	17%	14%	31%
> 60 ans	3%	3%	6%
<b>Total</b>	<b>48%</b>	<b>52%</b>	<b>100%</b>

Vulnérabilité

Femme enceinte	14	Enfants séparés de leurs parents	0
Femmes allaitantes	27	Mineurs non accompagnés	0
Personne souffrant d'un handicap mental	0	Orphelins de père et de mère	17
Personne souffrant d'un handicap physique	11	Chefs de famille monoparentale	11
Personne souffrant d'un handicap sensoriel	76	Femme	3
Personne souffrant d'une maladie chronique / grave	9	Homme	8
Personnes âgées	37	Enfant	0

Profil du site - Informations par secteurs



Types d'abris

Paille / Tôle	91%
Bâche	0%
Dur	9%
Sans abri	0%



Source d'approvisionnement en eau dans le site

puits traditionnels



Sécurité assurée

Non	0%
Oui	100%

Relations avec communautés hôtes

Bonnes



Scolarisation

Oui	100%
-----	------



Maladies les plus répandues

Diarrhée	Paludisme	Troubles psychologiques
----------	-----------	-------------------------

Service Médical

Type	Centre de santé
Nom	
Distance	
Accès	tous



Communication

Réseau disponible	Telecel, Orange
Moyen de réception	radio, TV
Besoins	assistance alimentaire, assistance medicale, wash, biens non alimentaires, education, possibilité de retour



Repas par jour

Actuellement	3
Avant le déplacement	1

Principale source de nourriture

Achat sur le marché

Marché

Accès des PDI au marché	Oui
Nom	Marché Bangui-Ville
Distance	15 à 30 min
Disponibilité bien 1e nécessité	insuffisant

Assistance existante

Type d'assistance

Acteur

Besoin

Abris	Oui
Education	Non
Protection	Oui
Santé	Non
Sécurité Alimentaire	Oui
WASH	Oui

# Gazi Gbea

SSID: CAF0120040010027  
Date du rapport: 29 juillet 2017

## Localisation Profil de la population



**2 Personnes**

### Catégorie

Déplacés internes	0	0%
Retournés de RCA	0	0%
Retournés d'autres pays	2	100%

### Données Démographiques

Âge / Sexe	Femme	Homme	Total
< 2 ans	0%	0%	0%
de 3 à 5 ans	0%	50%	50%
de 6 à 12 ans	0%	0%	0%
de 13 à 17 ans	0%	0%	0%
de 18 à 59 ans	50%	0%	50%
> 60 ans	0%	0%	0%
<b>Total</b>	<b>50%</b>	<b>50%</b>	<b>100%</b>

### Vulnérabilité

Femme enceinte	0	Enfants séparés de leurs parents	0
Femmes allaitantes	1	Mineurs non accompagnés	0
Personne souffrant d'un handicap mental	0	Orphelins de père et de mère	0
Personne souffrant d'un handicap physique	0	Chefs de famille monoparentale	0
Personne souffrant d'un handicap sensoriel	0	Femme	0
Personne souffrant d'une maladie chronique / grave	0	Homme	0
Personnes âgées	0	Enfant	0

### Préfecture

Lobaye

### Sous - Préfecture

Boganangone

### Commune

Boutélossi

### Village / Quartier

Gazi Gbea

### Coordonnées GPS

Latitude 4,93430

Longitude 17,01200

## Profil du site - Informations par secteurs



### Types d'abris

Paille / Tôle	100%
Bâche	0%
Dur	0%
Sans abri	0%



### Source d'approvisionnement en eau dans le site

puits traditionnels, puits améliorés



### Sécurité assurée

Par Oui  
autorites\_locales

Incidents de sécurité rapportés Nsp

Relations avec communautés hôtes Bonnes



### Scolarisation

Enfants de ménages déplacés à l'école Oui



### Maladies les plus répandues

Diarrhée Paludisme Malnutrition

### Service Médical

Type Autre

Nom

Distance

Accès tous



### Communication

Réseau disponible Aucun

Moyen de réception leader communautaire

Besoins assistance alimentaire, assistance abris, wash, biens non alimentaires, education, documentation, processus de désarmement, possibilité de retour



### Repas par jour

Actuellement 3

Avant le déplacement 1

Principale source de nourriture Production de subsistance

### Marché

Accès des PDI au marché Oui

Nom Marche de Gazi Gbea

Distance < 15 min

Disponibilité bien 1e nécessité insuffisant

## Assistance existante

### Type d'assistance

Distribution des matériaux / outils pour l'activité économique

Assistance en santé

### Acteur

CRS

Concern

### Besoin

Abris Non

Education Non

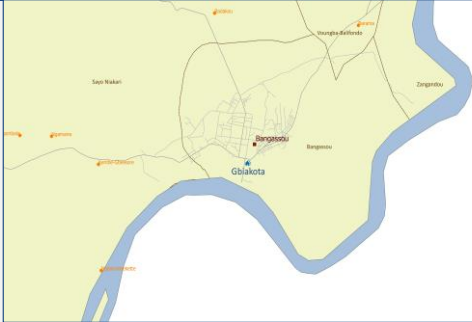
Protection Non

Santé Non

Sécurité Alimentaire Oui

WASH Oui

## Localisation



### Préfecture

Mbomou

### Sous - Préfecture

Bangassou

### Commune

Bangassou

### Village / Quartier

Gbiakota

### Coordonnées GPS

Latitude 4,73417

Longitude 22,82000

## Profil de la population

**1285** Personnes

### Catégorie

Déplacés internes	990	77%
Retournés de RCA	0	0%
Retournés d'autres pays	295	23%

### Données Démographiques

Âge / Sexe	Femme	Homme	Total
< 2 ans	5%	7%	11%
de 3 à 5 ans	5%	7%	13%
de 6 à 12 ans	7%	10%	17%
de 13 à 17 ans	10%	10%	19%
de 18 à 59 ans	16%	18%	34%
> 60 ans	4%	1%	5%
<b>Total</b>	<b>47%</b>	<b>53%</b>	<b>100%</b>

### Vulnérabilité

Femme enceinte	N/A	Enfants séparés de leurs parents	N/A
Femmes allaitantes	N/A	Mineurs non accompagnés	N/A
Personne souffrant d'un handicap mental	N/A	Orphelins de père et de mère	N/A
Personne souffrant d'un handicap physique	N/A	Chefs de famille monoparentale	N/A
Personne souffrant d'un handicap sensoriel	N/A	Femme	N/A
Personne souffrant d'une maladie chronique / grave	N/A	Homme	N/A
Personnes âgées	69	Enfant	N/A

## Profil du site - Informations par secteurs



### Types d'abris

Paille / Tôle	100%
Bâche	0%
Dur	0%
Sans abri	0%



### Sécurité assurée

Par	Oui
Incidents de sécurité rapportés	Auto-Gestion Non

### Relations avec communautés hôtes

Bonnes



### Scolarisation

Enfants de ménages déplacés à l'école	Non
Raison	



### Maladies les plus répandues

Diarrhée	Paludisme	Maladie de la peau
----------	-----------	--------------------

### Service Médical

Type	Aucun
Nom du poste le plus proche	Centre de santé tokoyo
Distance	> 50 min
Accès	tous



### Communication

Réseau disponible	Telecel, Orange, Moov
Moyen de réception	radio, TV
Besoins	assistance alimentaire, assistance médicale, assistance abris, wash, biens non alimentaires, education, contacter les organisations humanitaires, processus de désarmement



### Source d'approvisionnement en eau dans le site

puits traditionnels, forage à pompe manuelle, eau de surface

### Eau

Litres par jour par personne	> 15 litres
Potable	Non
Problème lié à la qualité de l'eau	Eau trouble

### Latrines

195

### Douches

195

Accès personnes vulnérables

Oui

Distribution de savon

Aucune

Distribution de kits

Aucune

Drainage

Non



### Repas par jour

Actuellement	3
Avant le déplacement	1

### Principale source de nourriture

Production de subsistance

### Marché

Accès des PDI au marché	Oui
Nom	Marché Central
Distance	> 50 min
Disponibilité bien 1e nécessité	tres fourni

## Assistance existante

### Type d'assistance

### Acteur

### Besoin

Abris	Oui
Education	Oui
Protection	Non
Santé	Oui
Sécurité Alimentaire	Oui
WASH	Oui



## Localisation



## Profil de la population

**510 Personnes**

### Catégorie

Déplacés internes	130	25%
Retournés de RCA	380	75%
Retournés d'autres pays	0	0%

### Données Démographiques

Âge / Sexe	Femme	Homme	Total
< 2 ans	7%	7%	14%
de 3 à 5 ans	6%	9%	15%
de 6 à 12 ans	7%	11%	18%
de 13 à 17 ans	9%	13%	21%
de 18 à 59 ans	14%	16%	30%
> 60 ans	2%	1%	3%
<b>Total</b>	<b>44%</b>	<b>56%</b>	<b>100%</b>

### Vulnérabilité

Femme enceinte	13	Enfants séparés de leurs parents	0
Femmes allaitantes	52	Mineurs non accompagnés	0
Personne souffrant d'un handicap mental	5	Orphelins de père et de mère	26
Personne souffrant d'un handicap physique	20	Chefs de famille monoparentale	12
Personne souffrant d'un handicap sensoriel	110	Femme	9
Personne souffrant d'une maladie chronique / grave	30	Homme	0
Personnes âgées	14	Enfant	3

### Préfecture

Mbomou

### Sous - Préfecture

Bangassou

### Commune

Bangassou

### Village / Quartier

Gologoto

### Coordonnées GPS

Latitude 4,73917

Longitude 22,79139

## Profil du site - Informations par secteurs



### Types d'abris

Paille / Tôle	100%
Bâche	0%
Dur	0%
Sans abri	0%



### Source d'approvisionnement en eau dans le site

puits traditionnels, puits améliorés



### Sécurité assurée

Incidents de sécurité rapportés	Oui
	Non

### Relations avec communautés hôtes

Bonnes



### Scolarisation

Enfants de ménages déplacés à l'école	Oui
---------------------------------------	-----



### Maladies les plus répandues

Paludisme Troubles psychologique: Diarrhée

### Service Médical

Type	Centre de santé
Nom	
Distance	
Accès	tous



### Communication

Réseau disponible	Telecel, Orange
Moyen de réception	radio, TV
Besoins	wash, education, possibilité de retour



### Repas par jour

Actuellement	3
Avant le déplacement	1

### Principale source de nourriture

Production de subsistance

### Marché

Accès des PDI au marché	Pas D'Accès Physique
Nom	
Distance	> 50 min
Disponibilité bien 1e nécessité	

## Assistance existante

### Type d'assistance

### Acteur

### Besoin

Abris	Oui
Education	Non
Protection	Oui
Santé	Non
Sécurité Alimentaire	Oui
WASH	Oui

## Localisation



### Préfecture

Lobaye

### Sous - Préfecture

Boganangone

### Commune

Boutélossi

### Village / Quartier

Haoussa

### Coordonnées GPS

Latitude 4,69000

Longitude 17,19600

## Profil de la population

160 Personnes

### Catégorie

Déplacés internes	80	50%
Retournés de RCA	80	50%
Retournés d'autres pays	0	0%

### Données Démographiques

Âge / Sexe	Femme	Homme	Total
< 2 ans	8%	8%	15%
de 3 à 5 ans	13%	5%	18%
de 6 à 12 ans	8%	5%	13%
de 13 à 17 ans	5%	8%	13%
de 18 à 59 ans	23%	15%	38%
> 60 ans	3%	3%	5%
<b>Total</b>	<b>58%</b>	<b>43%</b>	<b>100%</b>

### Vulnérabilité

Femme enceinte	4	Enfants séparés de leurs parents	1
Femmes allaitantes	12	Mineurs non accompagnés	2
Personne souffrant d'un handicap mental	0	Orphelins de père et de mère	4
Personne souffrant d'un handicap physique	6	Chefs de famille monoparentale	15
Personne souffrant d'un handicap sensoriel	0	Femme	6
Personne souffrant d'une maladie chronique / grave	8	Homme	9
Personnes âgées	8	Enfant	0

## Profil du site - Informations par secteurs



### Types d'abris

Paille / Tôle	100%
Bâche	0%
Dur	0%
Sans abri	0%



### Sécurité assurée

Par	Oui
Police	Non
Incidents de sécurité rapportés	Non

### Relations avec communautés hôtes

Bonnes



### Scolarisation

Enfants de ménages déplacés à l'école	Oui
---------------------------------------	-----



### Maladies les plus répandues

Diarrhée	Paludisme	Malnutrition
----------	-----------	--------------

### Service Médical

Type	Aucun
Nom du poste le plus proche	Centre de santé de Boganangone
Distance	15 à 30 min
Accès	tous



### Communication

Réseau disponible	Aucun
Moyen de réception	leader communautaire
Besoins	assistance alimentaire, assistance medicale, assistance abris, wash, biens non alimentaires, education, documentation, contacter les organisations humanitaires, processus de désarmement, membres de famille disparus, possibilité de



### Source d'approvisionnement en eau dans le site

puits améliorés, eau de surface

### Eau

Litres par jour par personne	5 à 10 litres
Potable	Non
Problème lié à la qualité de l'eau	Gout

### Latrines

13

### Douches

Accès personnes vulnérables	Non_Risque
Raison	violence sexuelle
Distribution de savon	Aucune
Distribution de kits	Aucune
Drainage	Non



### Repas par jour

Actuellement	3
Avant le déplacement	1

### Principale source de nourriture

Production de subsistance

### Marché

Accès des PDI au marché	Oui
Nom	Marche de Boganangone
Distance	15 à 30 min
Disponibilité bien 1e nécessité	tres fourni

## Assistance existante

### Type d'assistance

Distribution des matériaux / outils pour l'activité économique
Assistance en santé
Assistance en eau hygiène et assainissement

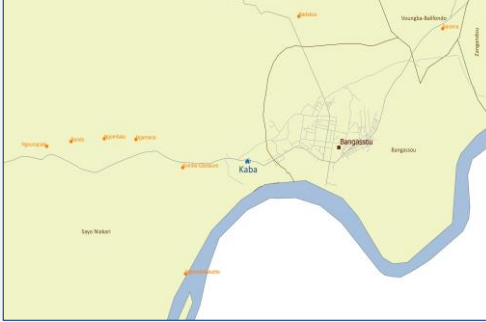
### Acteur

ASA
ALIMA
CRS

### Besoin

Abris	Non
Education	Non
Protection	Non
Santé	Oui
Sécurité Alimentaire	Oui
WASH	Oui

Localisation



Préfecture

Mbomou

Sous - Préfecture

Bangassou

Commune

Bangassou

Village / Quartier

Kaba

Coordonnées GPS

Latitude 4,73583

Longitude 22,79056

Profil de la population

637 Personnes

Catégorie

Déplacés internes	400	63%
Retournés de RCA	237	37%
Retournés d'autres pays	0	0%

Données Démographiques

Âge / Sexe	Femme	Homme	Total
< 2 ans	5%	3%	9%
de 3 à 5 ans	5%	6%	11%
de 6 à 12 ans	10%	8%	19%
de 13 à 17 ans	12%	12%	24%
de 18 à 59 ans	20%	15%	36%
> 60 ans	1%	1%	2%
Total	54%	46%	100%

Vulnérabilité

Femme enceinte	19	Enfants séparés de leurs parents	0
Femmes allaitantes	36	Mineurs non accompagnés	0
Personne souffrant d'un handicap mental	0	Orphelins de père et de mère	29
Personne souffrant d'un handicap physique	10	Chefs de famille monoparentale	46
Personne souffrant d'un handicap sensoriel	13	Femme	40
Personne souffrant d'une maladie chronique / grave	26	Homme	6
Personnes âgées	9	Enfant	0

Profil du site - Informations par secteurs



Types d'abris

Paille / Tôle	100%
Bâche	0%
Dur	0%
Sans abri	0%



Sécurité assurée

Incidents de sécurité rapportés	Non
---------------------------------	-----

Relations avec communautés hôtes

	Bonnes
--	--------



Scolarisation

Enfants de ménages déplacés à l'école	Non
Raison	



Maladies les plus répandues

Diarrhée	Paludisme	Troubles psychologiques
----------	-----------	-------------------------

Service Médical

Type	Aucun
Nom du poste le plus proche	Maliko
Distance	30 à 50 min
Accès	tous



Communication

Réseau disponible	Telecel, Orange
Moyen de réception	radio, TV
Besoins	

assistance medicale, wash, education, possibilité de retour



Source d'approvisionnement en eau dans le site

puits traditionnels, forage à pompe manuelle

Eau

Litres par jour par personne	Ne sait pas
Potable	Oui
Problème lié à la qualité de l'eau	Aucun

Latrines

32

Douches

29  
Accès personnes vulnérables Non\_Risque  
Raison agression physique

Distribution de savon

Aucune

Distribution de kits

Aucune

Drainage

Non



Repas par jour

Actuellement	3
Avant le déplacement	1

Principale source de nourriture

Production de subsistance

Marché

Accès des PDI au marché	Oui
Nom	Maliko Centre
Distance	30 à 50 min
Disponibilité bien 1e nécessité	insuffisant

Assistance existante

Type d'assistance

Acteur

Besoin

Abris	Oui
Education	Oui
Protection	Oui
Santé	Oui
Sécurité Alimentaire	Oui
WASH	Oui

# Kaimba Sayo

SSID: CAF0620010010013  
Date du rapport: 29 juillet 2017

## Localisation



### Préfecture

Mbomou

### Sous - Préfecture

Bangassou

### Commune

Bangassou

### Village / Quartier

Kaimba Sayo

### Coordonnées GPS

Latitude 4,75917

Longitude 22,82444

## Profil de la population

**395 Personnes**

### Catégorie

Déplacés internes	204	52%
Retournés de RCA	170	43%
Retournés d'autres pays	21	5%

### Données Démographiques

Âge / Sexe	Femme	Homme	Total
< 2 ans	8%	6%	13%
de 3 à 5 ans	6%	6%	12%
de 6 à 12 ans	6%	11%	17%
de 13 à 17 ans	9%	10%	19%
de 18 à 59 ans	15%	16%	31%
> 60 ans	4%	5%	9%
<b>Total</b>	<b>47%</b>	<b>53%</b>	<b>100%</b>

### Vulnérabilité

Femme enceinte	N/A	Enfants séparés de leurs parents	N/A
Femmes allaitantes	N/A	Mineurs non accompagnés	N/A
Personne souffrant d'un handicap mental	N/A	Orphelins de père et de mère	N/A
Personne souffrant d'un handicap physique	N/A	Chefs de famille monoparentale	N/A
Personne souffrant d'un handicap sensoriel	N/A	Femme	N/A
Personne souffrant d'une maladie chronique / grave	N/A	Homme	N/A
Personnes âgées	33	Enfant	N/A

## Profil du site - Informations par secteurs



### Types d'abris

Paille / Tôle	100%
Bâche	0%
Dur	0%
Sans abri	0%



### Source d'approvisionnement en eau dans le site

puits traditionnels, eau de surface



### Sécurité assurée

Non

Incidents de sécurité rapportés Non

Relations avec communautés hôtes Bonnes



### Scolarisation

Enfants de ménages déplacés à l'école Non

Raison



### Maladies les plus répandues

Diarrhée Paludisme Malnutrition

### Service Médical

Type Aucun  
Nom du poste le plus proche Centre de santé de Bangui-Ville  
Distance > 50 min  
Accès Pas certains groupes



### Communication

Réseau disponible Aucun  
Moyen de réception Famille, Voisin, Ami  
Besoins assistance alimentaire, membres de famille disparus, possibilité de retour



### Repas par jour

Actuellement 2  
Avant le déplacement 1

Principale source de nourriture Emprunt

### Marché

Accès des PDI au marché Pas D'Accès Physique  
Nom  
Distance > 50 min  
Disponibilité bien 1e nécessité

## Assistance existante

### Type d'assistance

### Acteur

### Besoin

Abris	Non
Education	Oui
Protection	Oui
Santé	Oui
Sécurité Alimentaire	Oui
WASH	Oui

# Kamangbagué

SSID: CAF0620010010014

Date du rapport: 29 juillet 2017

## Localisation



### Préfecture

Mbomou

### Sous - Préfecture

Bangassou

### Commune

Bangassou

### Village / Quartier

Kamangbagué

### Coordonnées GPS

Latitude 4,75556

Longitude 22,82111

## Profil de la population

1170 Personnes

### Catégorie

Déplacés internes	700	60%
Retournés de RCA	470	40%
Retournés d'autres pays	0	0%

### Données Démographiques

Âge / Sexe	Femme	Homme	Total
< 2 ans	6%	5%	11%
de 3 à 5 ans	8%	8%	16%
de 6 à 12 ans	10%	11%	20%
de 13 à 17 ans	7%	12%	18%
de 18 à 59 ans	16%	15%	30%
> 60 ans	2%	2%	3%
Total	48%	52%	100%

### Vulnérabilité

Femme enceinte	N/A	Enfants séparés de leurs parents	N/A
Femmes allaitantes	N/A	Mineurs non accompagnés	N/A
Personne souffrant d'un handicap mental	N/A	Orphelins de père et de mère	N/A
Personne souffrant d'un handicap physique	N/A	Chefs de famille monoparentale	N/A
Personne souffrant d'un handicap sensoriel	N/A	Femme	N/A
Personne souffrant d'une maladie chronique / grave	N/A	Homme	N/A
Personnes âgées	37	Enfant	N/A

## Profil du site - Informations par secteurs



### Types d'abris

Paille / Tôle	100%
Bâche	0%
Dur	0%
Sans abri	0%



### Source d'approvisionnement en eau dans le site

forage à pompe manuelle, eau de surface



### Sécurité assurée

Par	Oui
Incidents de sécurité rapportés	Auto-Gestion
	Non

### Relations avec communautés hôtes

Bonnes



### Scolarisation

Enfants de ménages déplacés à l'école	Non
Raison	



### Maladies les plus répandues

Paludisme	Diarrhée	Fièvre
-----------	----------	--------

### Service Médical

Type	Aucun
Nom du poste le plus proche	Bangui-Ville
Distance	30 à 50 min
Accès	tous



### Communication

Réseau disponible	Telecel, Orange
Moyen de réception	radio, TV
Besoins	assistance alimentaire, assistance médicale, assistance abris, wash, biens non alimentaires, contacter les organisations humanitaires, possibilité de retour



### Repas par jour

Actuellement	3
Avant le déplacement	1

### Principale source de nourriture

Production de subsistance

### Marché

Accès des PDI au marché	Oui
Nom	Petit marché Bangui-Ville
Distance	15 à 30 min
Disponibilité bien 1e nécessité	moyen

## Assistance existante

### Type d'assistance

### Acteur

### Besoin

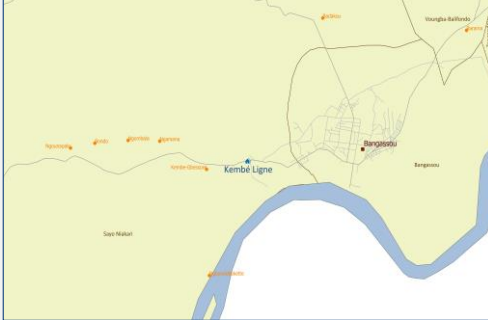
Abris	Oui
Education	Oui
Protection	Non
Santé	Oui
Sécurité Alimentaire	Oui
WASH	Oui

# Kembé Ligne

SSID: CAF062001001015

Date du rapport: 29 juillet 2017

## Localisation



## Profil de la population

**3932** Personnes

### Catégorie

Déplacés internes	3832	97%
Retournés de RCA	100	3%
Retournés d'autres pays	0	0%

### Données Démographiques

Âge / Sexe	Femme	Homme	Total
< 2 ans	4%	5%	9%
de 3 à 5 ans	9%	5%	13%
de 6 à 12 ans	9%	8%	17%
de 13 à 17 ans	14%	9%	23%
de 18 à 59 ans	15%	20%	35%
> 60 ans	1%	1%	2%
<b>Total</b>	<b>52%</b>	<b>48%</b>	<b>100%</b>

### Vulnérabilité

Femme enceinte	32	Enfants séparés de leurs parents	6
Femmes allaitantes	208	Mineurs non accompagnés	11
Personne souffrant d'un handicap mental	7	Orphelins de père et de mère	38
Personne souffrant d'un handicap physique	13	Chefs de famille monoparentale	73
Personne souffrant d'un handicap sensoriel	27	Femme	41
Personne souffrant d'une maladie chronique / grave	23	Homme	26
Personnes âgées	85	Enfant	6

### Préfecture

Mbomou

### Sous - Préfecture

Bangassou

### Commune

Bangassou

### Village / Quartier

Kembé Ligne

### Coordonnées GPS

Latitude 4,73639

Longitude 22,78222

## Profil du site - Informations par secteurs



### Types d'abris

Paille / Tôle	0%
Bâche	0%
Dur	100%
Sans abri	0%



### Sécurité assurée

Non

Incidents de sécurité rapportés Non

### Relations avec communautés hôtes

Excellentes



### Scolarisation

Enfants de ménages déplacés à l'école Non

Raison



### Maladies les plus répandues

Paludisme Diarrhée Troubles psychologiques

### Service Médical

Type Hopital

Nom

Distance

Accès tous



### Communication

Réseau disponible Telecel, Orange

Moyen de réception radio, TV

Besoins assistance medicale, wash, education, processus de désarmement



### Source d'approvisionnement en eau dans le site

puits traditionnels

### Eau

Litres par jour par personne Ne sait pas

Potable Non

Problème lié à la qualité de l'eau Odeur

Latrines 35

Douches 35

Accès personnes vulnérables Non\_Risque

Raison autre

Distribution de savon Aucune

Distribution de kits Aucune

Drainage Non



### Repas par jour

Actuellement 3

Avant le déplacement 1

### Principale source de nourriture

Production de subsistance

### Marché

Accès des PDI au marché Pas D'Accès Physique

Nom

Distance > 50 min

Disponibilité bien 1e nécessité

## Assistance existante

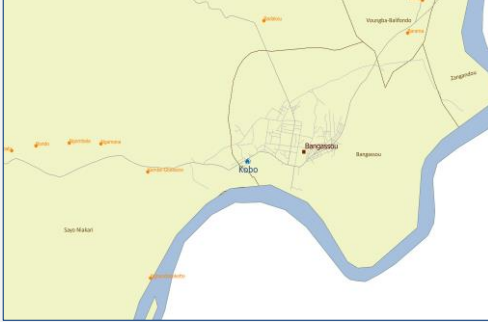
### Type d'assistance

### Acteur

### Besoin

Abris	Oui
Education	Oui
Protection	Oui
Santé	Non
Sécurité Alimentaire	Oui
WASH	Oui

Localisation



Préfecture

Mbomou

Sous - Préfecture

Bangassou

Commune

Bangassou

Village / Quartier

Kobo

Coordonnées GPS

Latitude 4,73722

Longitude 22,80278

Profil de la population

480 Personnes

Catégorie

Déplacés internes	320	67%
Retournés de RCA	110	23%
Retournés d'autres pays	50	10%

Données Démographiques

Âge / Sexe	Femme	Homme	Total
< 2 ans	4%	5%	9%
de 3 à 5 ans	4%	9%	13%
de 6 à 12 ans	9%	11%	20%
de 13 à 17 ans	9%	6%	15%
de 18 à 59 ans	17%	22%	39%
> 60 ans	2%	2%	3%
Total	45%	55%	100%

Vulnérabilité

Femme enceinte	50	Enfants séparés de leurs parents	5
Femmes allaitantes	200	Mineurs non accompagnés	0
Personne souffrant d'un handicap mental	5	Orphelins de père et de mère	16
Personne souffrant d'un handicap physique	30	Chefs de famille monoparentale	62
Personne souffrant d'un handicap sensoriel	20	Femme	40
Personne souffrant d'une maladie chronique / grave	15	Homme	20
Personnes âgées	16	Enfant	2

Profil du site - Informations par secteurs



Types d'abris

Paille / Tôle	100%
Bâche	0%
Dur	0%
Sans abri	0%



Sécurité assurée

Non	0%
Oui	100%

Relations avec communautés hôtes

Bonnes



Scolarisation

Enfants de ménages déplacés à l'école	Non
Raison	



Maladies les plus répandues

Diarrhée	Paludisme	Fièvre
----------	-----------	--------

Service Médical

Type	Centre de santé
Nom	
Distance	
Accès	tous



Communication

Réseau disponible	Telecel, Orange, Moov
Moyen de réception	radio, TV
Besoins	assistance alimentaire, assistance medicale, assistance abris, wash, education, contacter les organisations humanitaires, processus de désarmement, membres de famille disparus, possibilité de retour



Source d'approvisionnement en eau dans le site

puits traditionnels, forage à pompe manuelle

Eau

Litres par jour par personne	> 15 litres
Potable	Oui
Problème lié à la qualité de l'eau	Eau trouble

Latrines

0

Douches

0

Accès personnes vulnérables

Non\_Risque

Raison

agression physique, harcelement discrimination

Distribution de savon

Aucune

Distribution de kits

Aucune

Drainage

Non



Repas par jour

Actuellement	1
Avant le déplacement	1

Principale source de nourriture

Production de subsistance

Marché

Accès des PDI au marché	Oui
Nom	Maliko
Distance	< 15 min
Disponibilité bien 1e nécessité	tres fourni

Assistance existante

Type d'assistance

Distribution de baches

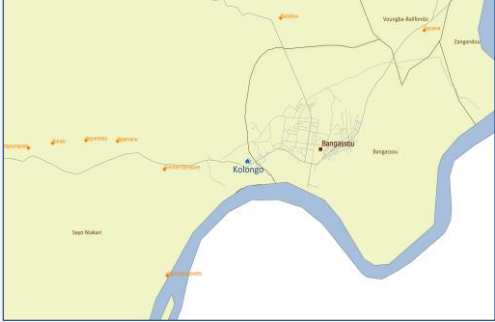
Acteur

ACTED

Besoin

Abris	Oui
Education	Oui
Protection	Oui
Santé	Non
Sécurité Alimentaire	Oui
WASH	Oui

Localisation



Profil de la population

**1096 Personnes**

Catégorie

Déplacés internes	597	54%
Retournés de RCA	115	10%
Retournés d'autres pays	384	35%

Données Démographiques

Âge / Sexe	Femme	Homme	Total
< 2 ans	6%	7%	13%
de 3 à 5 ans	9%	7%	15%
de 6 à 12 ans	8%	11%	19%
de 13 à 17 ans	12%	10%	21%
de 18 à 59 ans	12%	11%	23%
> 60 ans	4%	4%	8%
<b>Total</b>	<b>51%</b>	<b>49%</b>	<b>100%</b>

Vulnérabilité

Femme enceinte	0	Enfants séparés de leurs parents	0
Femmes allaitantes	0	Mineurs non accompagnés	0
Personne souffrant d'un handicap mental	0	Orphelins de père et de mère	0
Personne souffrant d'un handicap physique	1	Chefs de famille monoparentale	0
Personne souffrant d'un handicap sensoriel	0	Femme	0
Personne souffrant d'une maladie chronique / grave	0	Homme	0
Personnes âgées	85	Enfant	0

Préfecture

Mbomou

Sous - Préfecture

Bangassou

Commune

Bangassou

Village / Quartier

Kolongo

Coordonnées GPS

Latitude 4,73639

Longitude 22,79694

Profil du site - Informations par secteurs



Types d'abris

Paille / Tôle	100%
Bâche	0%
Dur	0%
Sans abri	0%



Source d'approvisionnement en eau dans le site

forage à pompe manuelle, eau de surface



Sécurité assurée

Non

Incidents de sécurité rapportés Non

Relations avec communautés hôtes Bonnes



Scolarisation

Enfants de ménages déplacés à l'école Non

Raison



Maladies les plus répandues

Malnutrition Diarrhée Paludisme

Service Médical

Type Aucun  
Nom du poste le plus proche Centre de santé Maliko  
Distance < 15 min  
Accès tous



Communication

Réseau disponible Telecel, Orange  
Moyen de réception radio, TV  
Besoins assistance alimentaire, assistance médicale, assistance abris, wash, biens non alimentaires, éducation, contacter les organisations humanitaires, processus de désarmement, possibilité de retour



Repas par jour

Actuellement 2  
Avant le déplacement 1

Principale source de nourriture Production de subsistance

Marché

Accès des PDI au marché Oui  
Nom Petit marché Maliko  
Distance < 15 min  
Disponibilité bien 1e nécessité moyen

Assistance existante

Type d'assistance

Acteur

Besoin

Abris	Oui
Education	Oui
Protection	Oui
Santé	Oui
Sécurité Alimentaire	Oui
WASH	Oui



Localisation

Profil de la population

#### Personnes

Catégorie

Déplacés internes	#N/A	#N/A
Retournés de RCA	#N/A	#N/A
Retournés d'autres pays	#N/A	#N/A

Données Démographiques

Âge / Sexe	Femme	Homme	Total
< 2 ans	#N/A	#N/A	#N/A
de 3 à 5 ans	#N/A	#N/A	#N/A
de 6 à 12 ans	#N/A	#N/A	#N/A
de 13 à 17 ans	#N/A	#N/A	#N/A
de 18 à 59 ans	#N/A	#N/A	#N/A
> 60 ans	#N/A	#N/A	#N/A
Total	#N/A	#N/A	#N/A

Vulnérabilité



Femme enceinte	#N/A	Enfants séparés de leurs parents	#N/A
Femmes allaitantes	#N/A	Mineurs non accompagnés	#N/A
Personne souffrant d'un handicap mental	#N/A	Orphelins de père et de mère	#N/A
Personne souffrant d'un handicap physique	#N/A	Chefs de famille monoparentale	#N/A
Personne souffrant d'un handicap sensoriel	#N/A	Femme	#N/A
Personne souffrant d'une maladie chronique / grave	#N/A	Homme	#N/A
Personnes âgées	#N/A	Enfant	#N/A

Préfecture

#N/A

Sous - Préfecture

#N/A

#N/A

#N/A

Village / Quartier

#N/A

Coordonnées GPS

Latitude #N/A

Longitude #N/A

Profil du site - Informations par secteurs



Types d'abris

Paille / Tôle	#N/A
Bâche	#N/A
Dur	#N/A
Sans abri	#N/A



Sécurité assurée

#N/A	#N/A
Incidents de sécurité rapportés	#N/A

Relations avec communautés hôtes #N/A



Scolarisation

Enfants de ménages déplacés à l'école	#N/A
#N/A	#N/A



Maladies les plus répandues

#N/A	#N/A	#N/A
------	------	------

Service Médical

Type	#N/A
#N/A	#N/A
Distance	#N/A
Accès	#N/A



Communication

Réseau disponible	#N/A
Moyen de réception	#N/A
Besoins	#N/A



Source d'approvisionnement en eau dans le site

#N/A	#N/A
#N/A	#N/A

Eau

Litres par jour par personne	#N/A
Potable	#N/A
Problème lié à la qualité de l'eau	#N/A

Latrines

#N/A
------

Douches

Accès personnes vulnérables	#N/A
#N/A	#N/A

Distribution de savon #N/A

Distribution de kits #N/A

Drainage #N/A



Repas par jour

Actuellement	#N/A
Avant le déplacement	#N/A

Principale source de nourriture

#N/A
------

Marché

Accès des PDI au marché	#N/A
Nom	#N/A
Distance	#N/A
Disponibilité bien 1e nécessité	#N/A

Assistance existante

Type d'assistance

Acteur

Besoin

Abris	#N/A
Education	#N/A
Protection	#N/A
Santé	#N/A
Sécurité Alimentaire	#N/A
WASH	#N/A

# Liwango tirailleur

SSID: CAF0620010010018

Date du rapport: 29 juillet 2017

## Localisation



### Préfecture

Mbomou

### Sous - Préfecture

Bangassou

### Commune

Bangassou

### Village / Quartier

Liwango tirailleur

### Coordonnées GPS

Latitude 4,75972

Longitude 22,81889

## Profil de la population

793 Personnes

### Catégorie

Déplacés internes	508	64%
Retournés de RCA	285	36%
Retournés d'autres pays	0	0%

### Données Démographiques

Âge / Sexe	Femme	Homme	Total
< 2 ans	9%	7%	16%
de 3 à 5 ans	8%	9%	17%
de 6 à 12 ans	10%	11%	20%
de 13 à 17 ans	11%	11%	21%
de 18 à 59 ans	10%	10%	20%
> 60 ans	3%	3%	6%
<b>Total</b>	<b>50%</b>	<b>50%</b>	<b>100%</b>

### Vulnérabilité

Femme enceinte	N/A	Enfants séparés de leurs parents	N/A
Femmes allaitantes	N/A	Mineurs non accompagnés	N/A
Personne souffrant d'un handicap mental	N/A	Orphelins de père et de mère	N/A
Personne souffrant d'un handicap physique	N/A	Chefs de famille monoparentale	N/A
Personne souffrant d'un handicap sensoriel	N/A	Femme	N/A
Personne souffrant d'une maladie chronique / grave	N/A	Homme	N/A
Personnes âgées	47	Enfant	N/A

## Profil du site - Informations par secteurs



### Types d'abris

Paille / Tôle	100%
Bâche	0%
Dur	0%
Sans abri	0%



### Sécurité assurée

Par	Oui
Incidents de sécurité rapportés	Auto-Gestion

### Relations avec communautés hôtes

Bonnes



### Scolarisation

Enfants de ménages déplacés à l'école	Non
Raison	



### Maladies les plus répandues

Diarrhée	Paludisme	Toux
----------	-----------	------

### Service Médical

Type	Aucun
Nom du poste le plus proche	MSF
Distance	> 50 min
Accès	tous



### Communication

Réseau disponible	Telecel, Orange
Moyen de réception	radio, TV
Besoins	assistance alimentaire, assistance medicale, assistance abris, wash, biens non alimentaires, education, contacter les organisations humanitaires, processus de désarmement, possibilité de retour



### Source d'approvisionnement en eau dans le site

puits traditionnels, eau de surface

### Eau

Litres par jour par personne	> 15 litres
Potable	Non
Problème lié à la qualité de l'eau	Gout

### Latrines

72

### Douches

72

### Accès personnes vulnérables

Non\_Risque

### Raison

agression physique, harcelement discrimination

### Distribution de savon

Aucune

### Distribution de kits

Aucune

### Drainage

Non



### Repas par jour

Actuellement	2
Avant le déplacement	1

### Principale source de nourriture

Production de subsistance

### Marché

Accès des PDI au marché	Oui
Nom	Bangui-Ville et Marché Central
Distance	> 50 min
Disponibilité bien 1e nécessité	moyen

## Assistance existante

### Type d'assistance

### Acteur

### Besoin

Abris	Oui
Education	Oui
Protection	Non
Santé	Oui
Sécurité Alimentaire	Oui
WASH	Oui

## Localisation



### Préfecture

Mbomou

### Sous - Préfecture

Bangassou

### Commune

Bangassou

### Village / Quartier

Madaguerengbanda

### Coordonnées GPS

Latitude 4,76667

Longitude 22,84583

## Profil de la population

**1849** Personnes

### Catégorie

Déplacés internes	1671	90%
Retournés de RCA	169	9%
Retournés d'autres pays	9	0%

### Données Démographiques

Âge / Sexe	Femme	Homme	Total
< 2 ans	6%	5%	11%
de 3 à 5 ans	8%	6%	14%
de 6 à 12 ans	10%	9%	19%
de 13 à 17 ans	17%	9%	26%
de 18 à 59 ans	11%	11%	22%
> 60 ans	5%	4%	8%
<b>Total</b>	<b>56%</b>	<b>44%</b>	<b>100%</b>

### Vulnérabilité

Femme enceinte	49	Enfants séparés de leurs parents	6
Femmes allaitantes	81	Mineurs non accompagnés	0
Personne souffrant d'un handicap mental	5	Orphelins de père et de mère	9
Personne souffrant d'un handicap physique	17	Chefs de famille monoparentale	23
Personne souffrant d'un handicap sensoriel	50	Femme	19
Personne souffrant d'une maladie chronique / grave	11	Homme	4
Personnes âgées	156	Enfant	0

## Profil du site - Informations par secteurs



### Types d'abris

Paille / Tôle	99%
Bâche	0%
Dur	1%
Sans abri	0%



### Sécurité assurée

Incidents de sécurité rapportés	Oui
	Non

### Relations avec communautés hôtes

	Bonnes
--	--------



### Scolarisation

Enfants de ménages déplacés à l'école	Oui
---------------------------------------	-----



### Maladies les plus répandues

Diarrhée	Troubles psychologique: Paludisme
----------	-----------------------------------

### Service Médical

Type	Aucun
Nom du poste le plus proche	Hopital regional de Bangassou
Distance	> 50 min
Accès	tous



### Communication

Réseau disponible	Telecel, Orange
Moyen de réception	radio, TV
Besoins	assistance medicale, wash, education, documentation, possibilité de retour



### Source d'approvisionnement en eau dans le site

puits traditionnels, forage à pompe manuelle, puits améliorés

### Eau

Litres par jour par personne	Ne sait pas
Potable	Oui
Problème lié à la qualité de l'eau	Aucun

### Latrines

	209
--	-----

### Douches

Accès personnes vulnérables	Non_Risque
Raison	agression physique

### Distribution de savon

	Aucune
--	--------

### Distribution de kits

	Aucune
--	--------

### Drainage

	Non
--	-----



### Repas par jour

Actuellement	3
Avant le déplacement	1

### Principale source de nourriture

	Production de subsistance
--	---------------------------

### Marché

Accès des PDI au marché	Oui
Nom	Marche de tokoyo
Distance	> 50 min
Disponibilité bien 1e nécessité	insuffisant

## Assistance existante

### Type d'assistance

### Acteur

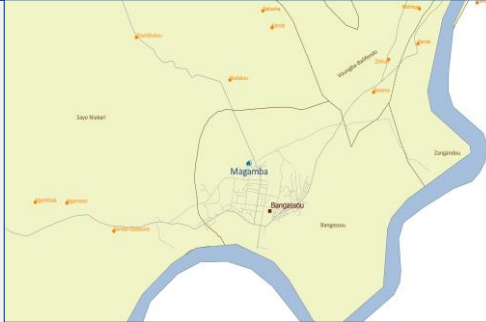
### Besoin

Abris	Oui
Education	Non
Protection	Oui
Santé	Oui
Sécurité Alimentaire	Oui
WASH	Oui

# Magamba

SSID: CAF0620010010020  
Date du rapport: 29 juillet 2017

## Localisation



## Profil de la population

**120 Personnes**

### Catégorie

Déplacés internes	102	85%
Retournés de RCA	18	15%
Retournés d'autres pays	0	0%

### Données Démographiques

Âge / Sexe	Femme	Homme	Total
< 2 ans	6%	8%	14%
de 3 à 5 ans	6%	11%	17%
de 6 à 12 ans	11%	12%	23%
de 13 à 17 ans	7%	10%	18%
de 18 à 59 ans	10%	13%	23%
> 60 ans	4%	1%	5%
<b>Total</b>	<b>44%</b>	<b>56%</b>	<b>100%</b>

### Vulnérabilité

Catégorie	Nombre	Sexe	Statut
Femme enceinte	N/A		Enfants séparés de leurs parents
Femmes allaitantes	N/A		Mineurs non accompagnés
Personne souffrant d'un handicap mental	N/A		Orphelins de père et de mère
Personne souffrant d'un handicap physique	N/A		Chefs de famille monoparentale
Personne souffrant d'un handicap sensoriel	N/A		Femme
Personne souffrant d'une maladie chronique / grave	N/A		Homme
Personnes âgées	6		Enfant

### Préfecture

Mbomou

### Sous - Préfecture

Bangassou

### Commune

Bangassou

### Village / Quartier

Magamba

### Coordonnées GPS

Latitude 4,75556

Longitude 22,81500

## Profil du site - Informations par secteurs



### Types d'abris

Paille / Tôle	100%
Bâche	0%
Dur	0%
Sans abri	0%



### Sécurité assurée

Sécurité assurée	Non
Incidents de sécurité rapportés	Non

### Relations avec communautés hôtes

Relations avec communautés hôtes	Nsp
----------------------------------	-----



### Scolarisation

Enfants de ménages déplacés à l'école	Non
Raison	



### Maladies les plus répandues

Fièvre	Diarrhée	Paludisme
--------	----------	-----------

### Service Médical

Type	Aucun
Nom du poste le plus proche	MSF
Distance	30 à 50 min
Accès	Pas certains groupes



### Communication

Réseau disponible	Aucun
Moyen de réception	Famille, Voisin, Ami
Besoins	

assistance alimentaire, wash, possibilité de retour



### Source d'approvisionnement en eau dans le site

puits traditionnels, eau de surface

### Eau

Litres par jour par personne	Ne sait pas
Potable	Non
Problème lié à la qualité de l'eau	Eau trouble

### Latrines

0

### Douches

Accès personnes vulnérables Non\_Risque

Raison autre

Distribution de savon Aucune

Distribution de kits Aucune

Drainage Non



### Repas par jour

Actuellement	2
Avant le déplacement	1

### Principale source de nourriture

Achat sur le marché

### Marché

Accès des PDI au marché	Pas Certains Groupes
Nom	Naikari
Distance	> 50 min
Disponibilité bien 1e nécessité	insuffisant

## Assistance existante

### Type d'assistance

### Acteur

### Besoin

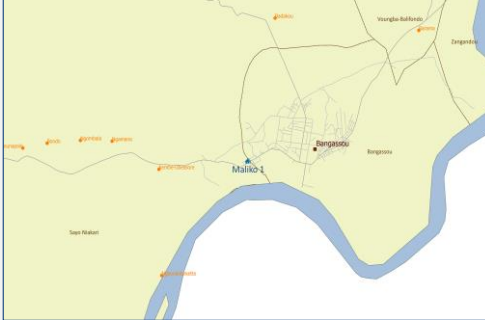
Abris	Non
Education	Oui
Protection	Oui
Santé	Oui
Sécurité Alimentaire	Oui
WASH	Oui

# Maliko 1

SSID: CAF0620010010021

Date du rapport: 29 juillet 2017

## Localisation



### Préfecture

Mbomou

### Sous - Préfecture

Bangassou

### Commune

Bangassou

### Village / Quartier

Maliko 1

### Coordonnées GPS

Latitude 4,73639

Longitude 22,79889

## Profil de la population

**1251 Personnes**

### Catégorie

Déplacés internes	834	67%
Retournés de RCA	366	29%
Retournés d'autres pays	51	4%

### Données Démographiques

Âge / Sexe	Femme	Homme	Total
< 2 ans	8%	8%	17%
de 3 à 5 ans	5%	6%	10%
de 6 à 12 ans	8%	11%	19%
de 13 à 17 ans	10%	10%	20%
de 18 à 59 ans	13%	15%	28%
> 60 ans	3%	3%	6%
<b>Total</b>	<b>47%</b>	<b>53%</b>	<b>100%</b>

### Vulnérabilité

Femme enceinte	0	Enfants séparés de leurs parents	0
Femmes allaitantes	0	Mineurs non accompagnés	2
Personne souffrant d'un handicap mental	0	Orphelins de père et de mère	0
Personne souffrant d'un handicap physique	4	Chefs de famille monoparentale	0
Personne souffrant d'un handicap sensoriel	0	Femme	0
Personne souffrant d'une maladie chronique / grave	0	Homme	0
Personnes âgées	76	Enfant	0

## Profil du site - Informations par secteurs



### Types d'abris

Paille / Tôle	100%
Bâche	0%
Dur	0%
Sans abri	0%



### Sécurité assurée

Par	Oui
Incidents de sécurité rapportés	Auto-Gestion
	Oui

### Relations avec communautés hôtes

Bonnes



### Scolarisation

Enfants de ménages déplacés à l'école	Non
Raison	



### Maladies les plus répandues

Paludisme	Diarrhée	Malnutrition
-----------	----------	--------------

### Service Médical

Type	Aucun
Nom du poste le plus proche	Centre de santé Maliko
Distance	> 50 min
Accès	tous



### Communication

Réseau disponible	Telecel, Orange
Moyen de réception	radio, TV
Besoins	assistance alimentaire, assistance médicale, assistance abris, wash, biens non alimentaires, éducation, contacter les organisations humanitaires, processus de désarmement, possibilité de retour



### Source d'approvisionnement en eau dans le site

puits traditionnels, forage à pompe manuelle

### Eau

Litres par jour par personne	Ne sait pas
Potable	Oui
Problème lié à la qualité de l'eau	Aucun

### Latrines

102

### Douches

102

Accès personnes vulnérables

Oui

Distribution de savon

Aucune

Distribution de kits

Aucune

Drainage

Non



### Repas par jour

Actuellement	1
Avant le déplacement	1

### Principale source de nourriture

Production de subsistance

### Marché

Accès des PDI au marché	Oui
Nom	Petit marché Maliko
Distance	> 50 min
Disponibilité bien 1e nécessité	moyen

## Assistance existante

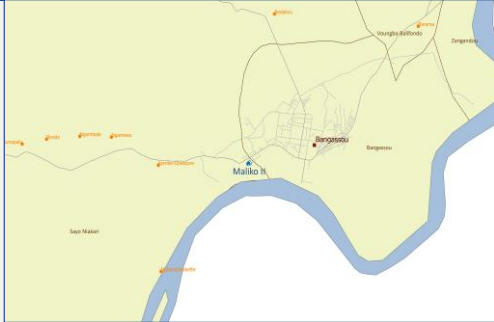
### Type d'assistance

### Acteur

### Besoin

Abris	Oui
Education	Oui
Protection	Non
Santé	Oui
Sécurité Alimentaire	Oui
WASH	Oui

## Localisation



### Préfecture

Mbomou

### Sous - Préfecture

Bangassou

### Commune

Bangassou

### Village / Quartier

Maliko II

### Coordonnées GPS

Latitude 4,73444

Longitude 22,79944

## Profil de la population

510 Personnes

### Catégorie

Déplacés internes	300	59%
Retournés de RCA	190	37%
Retournés d'autres pays	20	4%

### Données Démographiques

Âge / Sexe	Femme	Homme	Total
< 2 ans	9%	6%	15%
de 3 à 5 ans	13%	6%	19%
de 6 à 12 ans	12%	6%	17%
de 13 à 17 ans	7%	7%	14%
de 18 à 59 ans	14%	12%	26%
> 60 ans	4%	4%	9%
Total	58%	42%	100%

### Vulnérabilité

Femme enceinte	10	Enfants séparés de leurs parents	0
Femmes allaitantes	50	Mineurs non accompagnés	40
Personne souffrant d'un handicap mental	3	Orphelins de père et de mère	35
Personne souffrant d'un handicap physique	2	Chefs de famille monoparentale	45
Personne souffrant d'un handicap sensoriel	2	Femme	20
Personne souffrant d'une maladie chronique / grave	1	Homme	25
Personnes âgées	44	Enfant	0

## Profil du site - Informations par secteurs



### Types d'abris

Paille / Tôle	40%
Bâche	0%
Dur	60%
Sans abri	0%



### Sécurité assurée

Sécurité assurée	Non
Incidents de sécurité rapportés	Nsp

### Relations avec communautés hôtes

Relations avec communautés hôtes	Bonnes
----------------------------------	--------



### Scolarisation

Enfants de ménages déplacés à l'école	Oui
---------------------------------------	-----



### Maladies les plus répandues

Paludisme	Malnutrition	Diarrhée
-----------	--------------	----------

### Service Médical

Type	Aucun
Nom du poste le plus proche	Centre de santé Maliko
Distance	30 à 50 min
Accès	tous



### Communication

Réseau disponible	Telecel, Orange
Moyen de réception	radio, TV
Besoins	assistance alimentaire, assistance médicale, assistance abris, wash, biens non alimentaires, education, documentation, processus de désarmement, possibilité de retour



### Source d'approvisionnement en eau dans le site

puits traditionnels, forage à pompe manuelle

### Eau

Litres par jour par personne	Ne sait pas
Potable	Oui
Problème lié à la qualité de l'eau	Eau trouble

### Latrines

Latrines	0
----------	---

### Douches

Douches	0
Accès personnes vulnérables	Oui

### Distribution de savon

Distribution de savon	Aucune
-----------------------	--------

### Distribution de kits

Distribution de kits	Aucune
----------------------	--------

### Drainage

Drainage	Non
----------	-----



### Repas par jour

Actuellement	1
Avant le déplacement	1

### Principale source de nourriture

Principale source de nourriture	Production de subsistance
---------------------------------	---------------------------

### Marché

Accès des PDI au marché	Oui
Nom	Marché Maliko
Distance	30 à 50 min
Disponibilité bien 1e nécessité	moyen

## Assistance existante

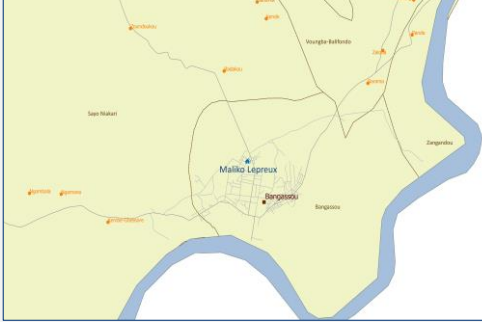
### Type d'assistance

### Acteur

### Besoin

Abris	Non
Education	Non
Protection	Oui
Santé	Oui
Sécurité Alimentaire	Oui
WASH	Oui

Localisation



Préfecture

Mbomou

Sous - Préfecture

Bangassou

Commune

Bangassou

Village / Quartier

Maliko lepreux

Coordonnées GPS

Latitude 4,75333

Longitude 22,81667

Profil de la population

748 Personnes

Catégorie

Déplacés internes	400	53%
Retournés de RCA	300	40%
Retournés d'autres pays	48	6%

Données Démographiques

Âge / Sexe	Femme	Homme	Total
< 2 ans	6%	7%	13%
de 3 à 5 ans	6%	6%	11%
de 6 à 12 ans	6%	5%	11%
de 13 à 17 ans	11%	9%	20%
de 18 à 59 ans	22%	16%	38%
> 60 ans	3%	4%	7%
Total	54%	46%	100%

Vulnérabilité

Femme enceinte	25	Enfants séparés de leurs parents	0
Femmes allaitantes	40	Mineurs non accompagnés	0
Personne souffrant d'un handicap mental	3	Orphelins de père et de mère	20
Personne souffrant d'un handicap physique	4	Chefs de famille monoparentale	29
Personne souffrant d'un handicap sensoriel	2	Femme	15
Personne souffrant d'une maladie chronique / grave	3	Homme	12
Personnes âgées	49	Enfant	2

Profil du site - Informations par secteurs



Types d'abris

Paille / Tôle	63%
Bâche	0%
Dur	38%
Sans abri	0%



Sécurité assurée

Par	Nsp
Incidents de sécurité rapportés	Nsp

Relations avec communautés hôtes

Bonnes



Scolarisation

Enfants de ménages déplacés à l'école	Oui
---------------------------------------	-----



Maladies les plus répandues

Diarrhée	Paludisme	Malnutrition
----------	-----------	--------------

Service Médical

Type	Aucun
Nom du poste le plus proche	Hopital regional
Distance	> 50 min
Accès	tous



Communication

Réseau disponible	Telecel, Orange, Moov
Moyen de réception	radio, TV
Besoins	assistance alimentaire, assistance medicale, assistance abris, wash, biens non alimentaires, education, documentation, contacter les organisations humanitaires, processus de désarmement, membres de famille disparus, possibilité de



Source d'approvisionnement en eau dans le site

puits traditionnels, eau de surface

Eau

Litres par jour par personne	> 15 litres
Potable	Non
Problème lié à la qualité de l'eau	Eau trouble

Latrines

0

Douches

0

Accès personnes vulnérables

Raison Non\_Risque

Distribution de savon

Aucune

Distribution de kits

Aucune

Drainage

Non



Repas par jour

Actuellement	1
Avant le déplacement	1

Principale source de nourriture

Production de subsistance

Marché

Accès des PDI au marché	Oui
Nom	Tokoyo
Distance	15 à 30 min
Disponibilité bien 1e nécessité	tres fourni

Assistance existante

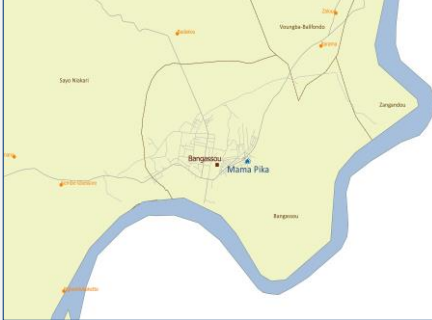
Type d'assistance

Acteur

Besoin

Abris	Oui
Education	Non
Protection	Non
Santé	Oui
Sécurité Alimentaire	Oui
WASH	Oui

## Localisation



### Préfecture

Mbomou

### Sous - Préfecture

Bangassou

### Commune

Bangassou

### Village / Quartier

Mama pika

### Coordonnées GPS

Latitude 4,74139

Longitude 22,83306

## Profil de la population

**2450 Personnes**

### Catégorie

Déplacés internes	1800	73%
Retournés de RCA	500	20%
Retournés d'autres pays	150	6%

### Données Démographiques

Âge / Sexe	Femme	Homme	Total
< 2 ans	5%	4%	9%
de 3 à 5 ans	7%	6%	13%
de 6 à 12 ans	13%	11%	24%
de 13 à 17 ans	10%	9%	19%
de 18 à 59 ans	12%	14%	26%
> 60 ans	6%	4%	9%
<b>Total</b>	<b>52%</b>	<b>48%</b>	<b>100%</b>

### Vulnérabilité

Femme enceinte	50	Enfants séparés de leurs parents	10
Femmes allaitantes	60	Mineurs non accompagnés	10
Personne souffrant d'un handicap mental	10	Orphelins de père et de mère	30
Personne souffrant d'un handicap physique	15	Chefs de famille monoparentale	15
Personne souffrant d'un handicap sensoriel	10	Femme	10
Personne souffrant d'une maladie chronique / grave	5	Homme	5
Personnes âgées	228	Enfant	0

## Profil du site - Informations par secteurs



### Types d'abris

Paille / Tôle	100%
Bâche	0%
Dur	0%
Sans abri	0%



### Sécurité assurée

Incidents de sécurité rapportés	Non
	Oui

### Relations avec communautés hôtes

Bonnes



### Scolarisation

Enfants de ménages déplacés à l'école	Non
Raison	



### Maladies les plus répandues

Diarrhée	Paludisme	Malnutrition
----------	-----------	--------------

### Service Médical

Type	Hopital
Nom	
Distance	
Accès	tous



### Communication

Réseau disponible	Aucun
Moyen de réception	radio, TV
Besoins	assistance alimentaire, assistance médicale, education, contacter les organisations humanitaires, processus de désarmement, possibilité de retour



### Source d'approvisionnement en eau dans le site

puits améliorés, eau de surface

### Eau

Litres par jour par personne	> 15 litres
Potable	Oui
Problème lié à la qualité de l'eau	Aucun

### Latrines

0

### Douches

0

Accès personnes vulnérables

Oui

Distribution de savon

Aucune

Distribution de kits

Aucune

Drainage

Non



### Repas par jour

Actuellement	3
Avant le déplacement	1

### Principale source de nourriture

Production de subsistance

### Marché

Accès des PDI au marché	Pas Certains Groupes
Nom	Tokoyo
Distance	> 50 min
Disponibilité bien 1e nécessité	insuffisant

## Assistance existante

### Type d'assistance

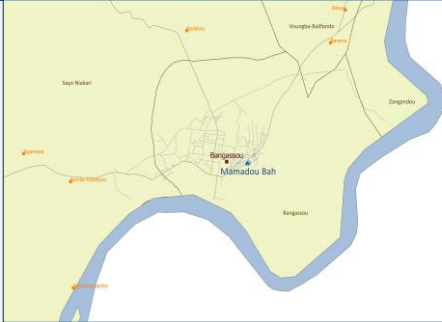
### Acteur

### Besoin

Abris	Oui
Education	Oui
Protection	Oui
Santé	Non
Sécurité Alimentaire	Oui
WASH	Oui



## Localisation



### Préfecture

Mbomou

### Sous - Préfecture

Bangassou

### Commune

Bangassou

### Village / Quartier

Mamadou Bah

### Coordonnées GPS

Latitude 4,73972

Longitude 22,82972

## Profil de la population

**1071** Personnes

### Catégorie

Déplacés internes	104	10%
Retournés de RCA	647	60%
Retournés d'autres pays	320	30%

### Données Démographiques

Âge / Sexe	Femme	Homme	Total
< 2 ans	7%	6%	13%
de 3 à 5 ans	4%	6%	10%
de 6 à 12 ans	6%	9%	15%
de 13 à 17 ans	12%	10%	22%
de 18 à 59 ans	22%	14%	36%
> 60 ans	2%	1%	3%
<b>Total</b>	<b>54%</b>	<b>46%</b>	<b>100%</b>

### Vulnérabilité

Femme enceinte	96	Enfants séparés de leurs parents	6
Femmes allaitantes	342	Mineurs non accompagnés	6
Personne souffrant d'un handicap mental	0	Orphelins de père et de mère	28
Personne souffrant d'un handicap physique	20	Chefs de famille monoparentale	33
Personne souffrant d'un handicap sensoriel	54	Femme	20
Personne souffrant d'une maladie chronique / grave	19	Homme	9
Personnes âgées	32	Enfant	4

## Profil du site - Informations par secteurs



### Types d'abris

Paille / Tôle	98%
Bâche	0%
Dur	2%
Sans abri	0%



### Source d'approvisionnement en eau dans le site

puits améliorés



### Sécurité assurée

Non	0%
Incidents de sécurité rapportés	Oui

### Relations avec communautés hôtes

Bonnes



### Scolarisation

Enfants de ménages déplacés à l'école	Oui
---------------------------------------	-----



### Maladies les plus répandues

Paludisme	Diarrhée	Troubles psychologiques
-----------	----------	-------------------------

### Service Médical

Type	Hopital
Nom	
Distance	
Accès	tous



### Communication

Réseau disponible	Telecel, Orange
Moyen de réception	radio, TV
Besoins	assistance médicale, wash, education, documentation, possibilité de retour



### Repas par jour

Actuellement	3
Avant le déplacement	1

### Principale source de nourriture

Production de subsistance

### Marché

Accès des PDI au marché	Oui
Nom	Marché de Tokoyo
Distance	30 à 50 min
Disponibilité bien 1e nécessité	insuffisant

## Assistance existante

### Type d'assistance

### Acteur

### Besoin

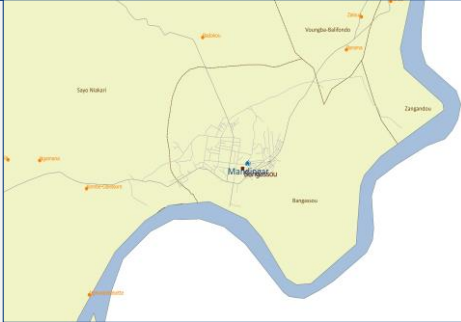
Abris	Oui
Education	Non
Protection	Oui
Santé	Non
Sécurité Alimentaire	Oui
WASH	Oui

# Mandingar

SSID: CAF0620010010026

Date du rapport: 29 juillet 2017

## Localisation



## Profil de la population

**450 Personnes**

### Catégorie

Déplacés internes	300	67%
Retournés de RCA	0	0%
Retournés d'autres pays	150	33%

### Données Démographiques

Âge / Sexe	Femme	Homme	Total
< 2 ans	6%	6%	12%
de 3 à 5 ans	6%	3%	9%
de 6 à 12 ans	8%	10%	18%
de 13 à 17 ans	15%	12%	27%
de 18 à 59 ans	12%	11%	23%
> 60 ans	3%	8%	11%
<b>Total</b>	<b>50%</b>	<b>50%</b>	<b>100%</b>

### Vulnérabilité

Femme enceinte	15	Enfants séparés de leurs parents	0
Femmes allaitantes	20	Mineurs non accompagnés	0
Personne souffrant d'un handicap mental	5	Orphelins de père et de mère	5
Personne souffrant d'un handicap physique	2	Chefs de famille monoparentale	5
Personne souffrant d'un handicap sensoriel	3	Femme	3
Personne souffrant d'une maladie chronique / grave	1	Homme	2
Personnes âgées	49	Enfant	0

### Préfecture

Mbomou

### Sous - Préfecture

Bangassou

### Commune

Bangassou

### Village / Quartier

Mandingar

### Coordonnées GPS

Latitude 4,74194

Longitude 22,82417

## Profil du site - Informations par secteurs



### Types d'abris

Paille / Tôle	100%
Bâche	0%
Dur	0%
Sans abri	0%



### Source d'approvisionnement en eau dans le site

puits traditionnels, eau de surface



### Sécurité assurée

Sécurité assurée	Non
Incidents de sécurité rapportés	Oui

### Relations avec communautés hôtes

Bonnes



### Scolarisation

Enfants de ménages déplacés à l'école	Non
Raison	



### Maladies les plus répandues

Diarrhée	Fièvre	Toux
----------	--------	------

### Service Médical

Type	Hopital
Nom	
Distance	
Accès	tous



### Communication

Réseau disponible	Aucun
Moyen de réception	radio, TV
Besoins	assistance alimentaire, assistance medicale, wash, education, contacter les organisations humanitaires, processus de désarmement



### Repas par jour

Actuellement	1
Avant le déplacement	1

### Principale source de nourriture

Production de subsistance

### Marché

Accès des PDI au marché	Pas Certains Groupes
Nom	Tokoyo
Distance	30 à 50 min
Disponibilité bien 1e nécessité	insuffisant

## Assistance existante

### Type d'assistance

### Acteur

### Besoin

Abris	Non
Education	Oui
Protection	Oui
Santé	Non
Sécurité Alimentaire	Oui
WASH	Oui

# Manga 1

SSID: CAF0510010010031  
Date du rapport: 29 juillet 2017

## Localisation Profil de la population

### #### Personnes

#### Catégorie

Déplacés internes	#N/A	#N/A
Retournés de RCA	#N/A	#N/A
Retournés d'autres pays	#N/A	#N/A

#### Données Démographiques

Âge / Sexe	Femme	Homme	Total
< 2 ans	#N/A	#N/A	#N/A
de 3 à 5 ans	#N/A	#N/A	#N/A
de 6 à 12 ans	#N/A	#N/A	#N/A
de 13 à 17 ans	#N/A	#N/A	#N/A
de 18 à 59 ans	#N/A	#N/A	#N/A
> 60 ans	#N/A	#N/A	#N/A
Total	#N/A	#N/A	#N/A

#### Vulnérabilité



Femme enceinte	#N/A	Enfants séparés de leurs parents	#N/A
Femmes allaitantes	#N/A	Mineurs non accompagnés	#N/A
Personne souffrant d'un handicap mental	#N/A	Orphelins de père et de mère	#N/A
Personne souffrant d'un handicap physique	#N/A	Chefs de famille monoparentale	#N/A
Personne souffrant d'un handicap sensoriel	#N/A	Femme	#N/A
Personne souffrant d'une maladie chronique / grave	#N/A	Homme	#N/A
Personnes âgées	#N/A	Enfant	#N/A

#### Préfecture

#N/A

#### Sous - Préfecture

#N/A

#### #N/A

#N/A

#### Village / Quartier

#N/A

#### Coordonnées GPS

Latitude #N/A

Longitude #N/A

## Profil du site - Informations par secteurs



#### Types d'abris

Paille / Tôle	#N/A
Bâche	#N/A
Dur	#N/A
Sans abri	#N/A



#### Sécurité assurée

#N/A	#N/A
Incidents de sécurité rapportés	#N/A

Relations avec communautés hôtes #N/A



#### Scolarisation

Enfants de ménages déplacés à l'école	#N/A
#N/A	#N/A



#### Maladies les plus répandues

#N/A	#N/A	#N/A
------	------	------

#### Service Médical

Type	#N/A
#N/A	#N/A
Distance	#N/A
Accès	#N/A



#### Communication

Réseau disponible	#N/A
Moyen de réception	#N/A
Besoins	#N/A



#### Source d'approvisionnement en eau dans le site

#N/A	#N/A
#N/A	#N/A

#### Eau

Litres par jour par personne	#N/A
Potable	#N/A
Problème lié à la qualité de l'eau	#N/A

Latrines #N/A

Douches #N/A

Accès personnes vulnérables #N/A

#N/A #N/A

Distribution de savon #N/A

Distribution de kits #N/A

Drainage #N/A



#### Repas par jour

Actuellement	#N/A
Avant le déplacement	#N/A

Principale source de nourriture #N/A

#### Marché

Accès des PDI au marché	#N/A
Nom	#N/A
Distance	#N/A
Disponibilité bien 1e nécessité	#N/A

## Assistance existante

#### Type d'assistance

#### Acteur

#### Besoin

Abris	#N/A
Education	#N/A
Protection	#N/A
Santé	#N/A
Sécurité Alimentaire	#N/A
WASH	#N/A

# Mbangui Ngoro

SSID: CAF0620010010027  
Date du rapport: 29 juillet 2017

## Localisation



## Profil de la population

**2250 Personnes**

### Catégorie

Déplacés internes	2200	98%
Retournés de RCA	0	0%
Retournés d'autres pays	50	2%

### Données Démographiques

Âge / Sexe	Femme	Homme	Total
< 2 ans	6%	5%	11%
de 3 à 5 ans	6%	4%	10%
de 6 à 12 ans	8%	9%	17%
de 13 à 17 ans	12%	11%	23%
de 18 à 59 ans	20%	16%	35%
> 60 ans	2%	1%	3%
<b>Total</b>	<b>54%</b>	<b>46%</b>	<b>100%</b>

### Vulnérabilité

Femme enceinte	33	Enfants séparés de leurs parents	0
Femmes allaitantes	287	Mineurs non accompagnés	0
Personne souffrant d'un handicap mental	3	Orphelins de père et de mère	16
Personne souffrant d'un handicap physique	38	Chefs de famille monoparentale	22
Personne souffrant d'un handicap sensoriel	8	Femme	11
Personne souffrant d'une maladie chronique / grave	82	Homme	9
Personnes âgées	68	Enfant	2

### Préfecture

Mbomou

### Sous - Préfecture

Bangassou

### Commune

Bangassou

### Village / Quartier

Mbangui Ngoro

### Coordonnées GPS

Latitude 4,75667

Longitude 22,86972

## Profil du site - Informations par secteurs



### Types d'abris

Paille / Tôle	91%
Bâche	0%
Dur	1%
Sans abri	8%



### Sécurité assurée

Non	Non
Incidents de sécurité rapportés	Oui

### Relations avec communautés hôtes

Bonnes	Bonnes
--------	--------



### Scolarisation

Enfants de ménages déplacés à l'école	Oui
---------------------------------------	-----



### Maladies les plus répandues

Paludisme	Diarrhée	Troubles psychologiques
-----------	----------	-------------------------

### Service Médical

Type	Aucun
Nom du poste le plus proche	Centre de santé Universitaire de Bangassou
Distance	> 50 min
Accès	tous



### Communication

Réseau disponible	Telecel
Moyen de réception	radio, TV
Besoins	assistance médicale, wash, education, documentation, possibilité de retour



### Source d'approvisionnement en eau dans le site

puits traditionnels

### Eau

Litres par jour par personne	Ne sait pas
Potable	Non
Problème lié à la qualité de l'eau	Eau trouble

### Latrines

80

### Douches

37

### Accès personnes vulnérables

Raison	agression physique
Distribution de savon	Aucune
Distribution de kits	Aucune
Drainage	Non



### Repas par jour

Actuellement	3
Avant le déplacement	1

### Principale source de nourriture

Production de subsistance

### Marché

Accès des PDI au marché	Pas Femmes Et Enfants
Nom	Marché de Tokoyo
Distance	> 50 min
Disponibilité bien 1e nécessité	insuffisant

## Assistance existante

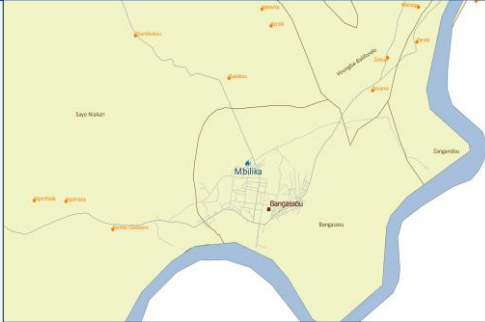
### Type d'assistance

### Acteur

### Besoin

Abris	Oui
Education	Non
Protection	Oui
Santé	Oui
Sécurité Alimentaire	Oui
WASH	Oui

## Localisation



### Préfecture

Mbomou

### Sous - Préfecture

Bangassou

### Commune

Bangassou

### Village / Quartier

Mbilika

### Coordonnées GPS

Latitude 4,75500

Longitude 22,81500

## Profil de la population

**700 Personnes**

### Catégorie

Déplacés internes	360	51%
Retournés de RCA	302	43%
Retournés d'autres pays	38	5%

### Données Démographiques

Âge / Sexe	Femme	Homme	Total
< 2 ans	7%	8%	14%
de 3 à 5 ans	10%	5%	15%
de 6 à 12 ans	9%	10%	20%
de 13 à 17 ans	8%	9%	16%
de 18 à 59 ans	15%	10%	25%
> 60 ans	5%	4%	10%
<b>Total</b>	<b>53%</b>	<b>47%</b>	<b>100%</b>

### Vulnérabilité

Femme enceinte	N/A	Enfants séparés de leurs parents	N/A
Femmes allaitantes	N/A	Mineurs non accompagnés	N/A
Personne souffrant d'un handicap mental	N/A	Orphelins de père et de mère	N/A
Personne souffrant d'un handicap physique	N/A	Chefs de famille monoparentale	N/A
Personne souffrant d'un handicap sensoriel	N/A	Femme	N/A
Personne souffrant d'une maladie chronique / grave	N/A	Homme	N/A
Personnes âgées	67	Enfant	N/A

## Profil du site - Informations par secteurs



### Types d'abris

Paille / Tôle	100%
Bâche	0%
Dur	0%
Sans abri	0%



### Sécurité assurée

Non

Incidents de sécurité rapportés Non

### Relations avec communautés hôtes

Mauvaises



### Scolarisation

Enfants de ménages déplacés à l'école Non

Raison



### Maladies les plus répandues

Diarrhée Paludisme Malnutrition

### Service Médical

Type Aucun  
Nom du poste le plus proche MSF  
Distance > 50 min  
Accès Pas certains groupes



### Communication

Réseau disponible Aucun  
Moyen de réception Famille, Voisin, Ami  
Besoins assistance alimentaire, assistance médicale, possibilité de retour



### Source d'approvisionnement en eau dans le site

puits traditionnels, eau de surface

### Eau

Litres par jour par personne > 15 litres

Potable Non

Problème lié à la qualité de l'eau Eau trouble

Latrines 0

Douches 0

Accès personnes vulnérables Non\_Risque

Raison arrestation detention, harcèlement discrimination

Distribution de savon Aucune

Distribution de kits Aucune

Drainage Non



### Repas par jour

Actuellement 3

Avant le déplacement 1

### Principale source de nourriture

Emprunt

### Marché

Accès des PDI au marché Pas D'Accès Physique

Nom

Distance > 50 min

Disponibilité bien 1e nécessité

## Assistance existante

### Type d'assistance

### Acteur








### Besoin

Abris	Oui
Education	Oui
Protection	Oui
Santé	Oui
Sécurité Alimentaire	Oui
WASH	Oui

**Localisation** **Profil de la population**

Localisation		Profil de la population																																	
		<b>#### Personnes</b>																																	
		<b>Données Démographiques</b>																																	
		<table border="1"> <thead> <tr> <th>Âge / Sexe</th> <th>Femme</th> <th>Homme</th> <th>Total</th> </tr> </thead> <tbody> <tr> <td>&lt; 2 ans</td> <td>#N/A</td> <td>#N/A</td> <td>#N/A</td> </tr> <tr> <td>de 3 à 5 ans</td> <td>#N/A</td> <td>#N/A</td> <td>#N/A</td> </tr> <tr> <td>de 6 à 12 ans</td> <td>#N/A</td> <td>#N/A</td> <td>#N/A</td> </tr> <tr> <td>de 13 à 17 ans</td> <td>#N/A</td> <td>#N/A</td> <td>#N/A</td> </tr> <tr> <td>de 18 à 59 ans</td> <td>#N/A</td> <td>#N/A</td> <td>#N/A</td> </tr> <tr> <td>&gt; 60 ans</td> <td>#N/A</td> <td>#N/A</td> <td>#N/A</td> </tr> <tr> <td>Total</td> <td>#N/A</td> <td>#N/A</td> <td>#N/A</td> </tr> </tbody> </table>		Âge / Sexe	Femme	Homme	Total	< 2 ans	#N/A	#N/A	#N/A	de 3 à 5 ans	#N/A	#N/A	#N/A	de 6 à 12 ans	#N/A	#N/A	#N/A	de 13 à 17 ans	#N/A	#N/A	#N/A	de 18 à 59 ans	#N/A	#N/A	#N/A	> 60 ans	#N/A	#N/A	#N/A	Total	#N/A	#N/A	#N/A
Âge / Sexe	Femme	Homme	Total																																
< 2 ans	#N/A	#N/A	#N/A																																
de 3 à 5 ans	#N/A	#N/A	#N/A																																
de 6 à 12 ans	#N/A	#N/A	#N/A																																
de 13 à 17 ans	#N/A	#N/A	#N/A																																
de 18 à 59 ans	#N/A	#N/A	#N/A																																
> 60 ans	#N/A	#N/A	#N/A																																
Total	#N/A	#N/A	#N/A																																
		<table border="1"> <thead> <tr> <th>Catégorie</th> <th>#N/A</th> <th>#N/A</th> </tr> </thead> <tbody> <tr> <td>Déplacés internes</td> <td>#N/A</td> <td>#N/A</td> </tr> <tr> <td>Retournés de RCA</td> <td>#N/A</td> <td>#N/A</td> </tr> <tr> <td>Retournés d'autres pays</td> <td>#N/A</td> <td>#N/A</td> </tr> </tbody> </table>		Catégorie	#N/A	#N/A	Déplacés internes	#N/A	#N/A	Retournés de RCA	#N/A	#N/A	Retournés d'autres pays	#N/A	#N/A																				
Catégorie	#N/A	#N/A																																	
Déplacés internes	#N/A	#N/A																																	
Retournés de RCA	#N/A	#N/A																																	
Retournés d'autres pays	#N/A	#N/A																																	
		<table border="1"> <thead> <tr> <th>Vulnérabilité</th> <th>#N/A</th> <th>#N/A</th> <th>#N/A</th> </tr> </thead> <tbody> <tr> <td>Femme enceinte</td> <td>#N/A</td> <td>Enfants séparés de leurs parents</td> <td>#N/A</td> </tr> <tr> <td>Femmes allaitantes</td> <td>#N/A</td> <td>Mineurs non accompagnés</td> <td>#N/A</td> </tr> <tr> <td>Personne souffrant d'un handicap mental</td> <td>#N/A</td> <td>Orphelins de père et de mère</td> <td>#N/A</td> </tr> <tr> <td>Personne souffrant d'un handicap physique</td> <td>#N/A</td> <td>Chefs de famille monoparentale</td> <td>#N/A</td> </tr> <tr> <td>Personne souffrant d'un handicap sensoriel</td> <td>#N/A</td> <td>Femme</td> <td>#N/A</td> </tr> <tr> <td>Personne souffrant d'une maladie chronique / grave</td> <td>#N/A</td> <td>Homme</td> <td>#N/A</td> </tr> <tr> <td>Personnes âgées</td> <td>#N/A</td> <td>Enfant</td> <td>#N/A</td> </tr> </tbody> </table>		Vulnérabilité	#N/A	#N/A	#N/A	Femme enceinte	#N/A	Enfants séparés de leurs parents	#N/A	Femmes allaitantes	#N/A	Mineurs non accompagnés	#N/A	Personne souffrant d'un handicap mental	#N/A	Orphelins de père et de mère	#N/A	Personne souffrant d'un handicap physique	#N/A	Chefs de famille monoparentale	#N/A	Personne souffrant d'un handicap sensoriel	#N/A	Femme	#N/A	Personne souffrant d'une maladie chronique / grave	#N/A	Homme	#N/A	Personnes âgées	#N/A	Enfant	#N/A
Vulnérabilité	#N/A	#N/A	#N/A																																
Femme enceinte	#N/A	Enfants séparés de leurs parents	#N/A																																
Femmes allaitantes	#N/A	Mineurs non accompagnés	#N/A																																
Personne souffrant d'un handicap mental	#N/A	Orphelins de père et de mère	#N/A																																
Personne souffrant d'un handicap physique	#N/A	Chefs de famille monoparentale	#N/A																																
Personne souffrant d'un handicap sensoriel	#N/A	Femme	#N/A																																
Personne souffrant d'une maladie chronique / grave	#N/A	Homme	#N/A																																
Personnes âgées	#N/A	Enfant	#N/A																																
<b>Préfecture</b>	<b>Sous - Préfecture</b>																																		
#N/A	#N/A																																		
<b>#N/A</b>	<b>Village / Quartier</b>																																		
#N/A	#N/A																																		
<b>Coordonnées GPS</b>																																			
Latitude #N/A	Longitude #N/A																																		

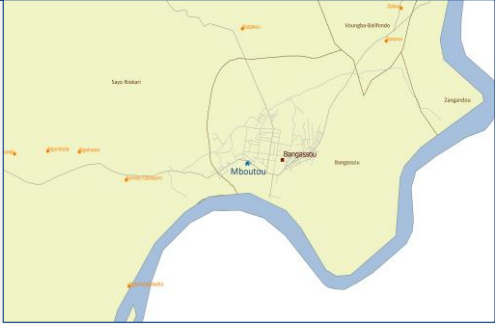
**Profil du site - Informations par secteurs**

	<b>Types d'abris</b>			<b>Source d'approvisionnement en eau dans le site</b>
	Paille / Tôle	#N/A		#N/A
	Bâche	#N/A		#N/A
	Dur	#N/A		#N/A
	Sans abri	#N/A		#N/A
	<b>Sécurité assurée</b>	#N/A		<b>Eau</b>
	#N/A	#N/A		Litres par jour par personne
	Incidents de sécurité rapportés	#N/A		Potable
		#N/A		Problème lié à la qualité de l'eau
	<b>Relations avec communautés hôtes</b>	#N/A		<b>Latrines</b>
		#N/A		<b>Douches</b>
	<b>Scolarisation</b>			Accès personnes vulnérables
	Enfants de ménages déplacés à l'école	#N/A		#N/A
	#N/A	#N/A		Distribution de savon
		#N/A		Distribution de kits
	<b>Maladies les plus répandues</b>	#N/A		<b>Repas par jour</b>
	#N/A	#N/A		Actuellement
	<b>Service Médical</b>	#N/A		Avant le déplacement
	Type	#N/A		<b>Principale source de nourriture</b>
	#N/A	#N/A		#N/A
	Distance	#N/A		
	Accès	#N/A		<b>Marché</b>
	<b>Communication</b>			Accès des PDI au marché
	Réseau disponible	#N/A		Nom
	Moyen de réception	#N/A		Distance
	Besoins	#N/A		Disponibilité bien 1e nécessité

**Assistance existante**

Type d'assistance	Acteur	Besoin
		Abris #N/A
		Education #N/A
		Protection #N/A
		Santé #N/A
		Sécurité Alimentaire #N/A
		WASH #N/A

Localisation



Profil de la population

86 Personnes

Catégorie

Déplacés internes	53	62%
Retournés de RCA	12	14%
Retournés d'autres pays	21	24%

Données Démographiques

Âge / Sexe	Femme	Homme	Total
< 2 ans	6%	8%	14%
de 3 à 5 ans	8%	4%	12%
de 6 à 12 ans	8%	11%	19%
de 13 à 17 ans	9%	9%	18%
de 18 à 59 ans	9%	13%	22%
> 60 ans	7%	9%	16%
Total	47%	53%	100%

Vulnérabilité

Femme enceinte	N/A	Enfants séparés de leurs parents	N/A
Femmes allaitantes	N/A	Mineurs non accompagnés	N/A
Personne souffrant d'un handicap mental	N/A	Orphelins de père et de mère	N/A
Personne souffrant d'un handicap physique	N/A	Chefs de famille monoparentale	N/A
Personne souffrant d'un handicap sensoriel	N/A	Femme	N/A
Personne souffrant d'une maladie chronique / grave	N/A	Homme	N/A
Personnes âgées	13	Enfant	N/A

Préfecture

Mbomou

Sous - Préfecture

Bangassou

Commune

Bangassou

Village / Quartier

Mboutou

Coordonnées GPS

Latitude 4,73917

Longitude 22,81028

Profil du site - Informations par secteurs



Types d'abris

Paille / Tôle	92%
Bâche	8%
Dur	0%
Sans abri	0%



Source d'approvisionnement en eau dans le site

puits traditionnels, eau de surface



Sécurité assurée

Par	Oui
Incidents de sécurité rapportés	Auto-Gestion
	Non

Relations avec communautés hôtes

Bonnes



Scolarisation

Enfants de ménages déplacés à l'école	Non
Raison	



Maladies les plus répandues

Diarrhée	Paludisme	Fièvre
----------	-----------	--------

Service Médical

Type	Clinique Mobile
Nom	
Distance	
Accès	tous



Communication

Réseau disponible	Telecel
Moyen de réception	leader communautaire
Besoins	assistance alimentaire, assistance médicale, processus de désarmement, possibilité de retour



Repas par jour

Actuellement	2
Avant le déplacement	1

Principale source de nourriture

Achat sur le marché

Marché

Accès des PDI au marché	Oui
Nom	Marché de Ndu
Distance	30 à 50 min
Disponibilité bien 1e nécessité	moyen

Assistance existante

Type d'assistance

Assistance en santé

Acteur

MSF

Besoin

Abris	Oui
Education	Oui
Protection	Non
Santé	Non
Sécurité Alimentaire	Oui
WASH	Oui

**Localisation**



**Préfecture**

Mbomou

**Sous - Préfecture**

Bangassou

**Commune**

Bangassou

**Village / Quartier**

Moussa

**Coordonnées GPS**

Latitude 4,75750

Longitude 22,81806

**Profil de la population**

**1620 Personnes**

**Catégorie**

Déplacés internes	800	19%
Retournés de RCA	1320	81%
Retournés d'autres pays	0	0%

**Données Démographiques**

Âge / Sexe	Femme	Homme	Total
< 2 ans	3%	6%	9%
de 3 à 5 ans	8%	8%	16%
de 6 à 12 ans	9%	6%	16%
de 13 à 17 ans	9%	9%	18%
de 18 à 59 ans	19%	17%	36%
> 60 ans	3%	2%	5%
<b>Total</b>	<b>51%</b>	<b>49%</b>	<b>100%</b>

**Vulnérabilité**

Femme enceinte	60	Enfants séparés de leurs parents	0
Femmes allaitantes	31	Mineurs non accompagnés	0
Personne souffrant d'un handicap mental	2	Orphelins de père et de mère	70
Personne souffrant d'un handicap physique	4	Chefs de famille monoparentale	38
Personne souffrant d'un handicap sensoriel	81	Femme	26
Personne souffrant d'une maladie chronique / grave	43	Homme	7
Personnes âgées	78	Enfant	5

**Profil du site - Informations par secteurs**



**Types d'abris**

Paille / Tôle	59%
Bâche	0%
Dur	2%
Sans abri	39%



**Sécurité assurée**

Incidents de sécurité rapportés	Oui	Non
---------------------------------	-----	-----

**Relations avec communautés hôtes**

	Bonnes
--	--------



**Scolarisation**

Enfants de ménages déplacés à l'école	Non
Raison	



**Maladies les plus répandues**

Paludisme	Infection / Plaie	Diarrhée
-----------	-------------------	----------

**Service Médical**

Type	Centre de santé
Nom	
Distance	
Accès	tous



**Communication**

Réseau disponible	Telecel, Orange
Moyen de réception	radio, TV
Besoins	

assistance medicale, wash, possibilité de retour



**Source d'approvisionnement en eau dans le site**

puits améliorés

**Eau**

Litres par jour par personne	Ne sait pas
Potable	Oui
Problème lié à la qualité de l'eau	Aucun

**Latrines**

340

**Douches**

325

**Accès personnes vulnérables**

Raison	Non_Risque
	agression physique
Distribution de savon	Aucune
Distribution de kits	Aucune
Drainage	Non



**Repas par jour**

Actuellement	3
Avant le déplacement	1

**Principale source de nourriture**

Production de subsistance

**Marché**

Accès des PDI au marché	Oui
Nom	Bangui-Ville
Distance	15 à 30 min
Disponibilité bien 1e nécessité	insuffisant

**Assistance existante**

**Type d'assistance**

**Acteur**

**Besoin**

Abris	Oui
Education	Oui
Protection	Oui
Santé	Non
Sécurité Alimentaire	Oui
WASH	Oui



Localisation

Profil de la population

**373** Personnes

**Catégorie**

Déplacés internes	0	0%
Retournés de RCA	343	92%
Retournés d'autres pays	30	8%

**Données Démographiques**

Âge / Sexe	Femme	Homme	Total
< 2 ans	8%	9%	17%
de 3 à 5 ans	9%	5%	14%
de 6 à 12 ans	8%	11%	19%
de 13 à 17 ans	7%	7%	14%
de 18 à 59 ans	16%	18%	34%
> 60 ans	1%	2%	3%
<b>Total</b>	<b>48%</b>	<b>52%</b>	<b>100%</b>

**Vulnérabilité**

Femme enceinte	N/A	Enfants séparés de leurs parents	N/A
Femmes allaitantes	N/A	Mineurs non accompagnés	N/A
Personne souffrant d'un handicap mental	N/A	Orphelins de père et de mère	N/A
Personne souffrant d'un handicap physique	N/A	Chefs de famille monoparentale	N/A
Personne souffrant d'un handicap sensoriel	N/A	Femme	N/A
Personne souffrant d'une maladie chronique / grave	N/A	Homme	N/A
Personnes âgées	9	Enfant	N/A

**Préfecture**

Mbomou

**Sous - Préfecture**

Bangassou

**Commune**

Bangassou

**Village / Quartier**

Ndounga Sayo-Goungueré Sayo

**Coordonnées GPS**

Latitude 4,75694

Longitude 22,82694

**Profil du site - Informations par secteurs**



**Types d'abris**

Paille / Tôle	100%
Bâche	0%
Dur	0%
Sans abri	0%



**Source d'approvisionnement en eau dans le site**

eau de surface



**Sécurité assurée**

Sécurité assurée	Non
Incidents de sécurité rapportés	Non

**Relations avec communautés hôtes**

Mauvaises



**Scolarisation**

Enfants de ménages déplacés à l'école	Non
Raison	



**Maladies les plus répandues**

Paludisme	Fièvre	Toux
-----------	--------	------

**Service Médical**

Type	Aucun
Nom du poste le plus proche	Bangui-Ville
Distance	> 50 min
Accès	Pas certains groupes



**Communication**

Réseau disponible	Aucun
Moyen de réception	Famille, Voisin, Ami
Besoins	assistance alimentaire, assistance médicale, assistance abris, wash, possibilité de retour



**Repas par jour**

Actuellement	2
Avant le déplacement	1

**Principale source de nourriture**

Emprunt

**Marché**

Accès des PDI au marché	Pas D'Accès Physique
Nom	
Distance	> 50 min
Disponibilité bien 1e nécessité	

**Assistance existante**

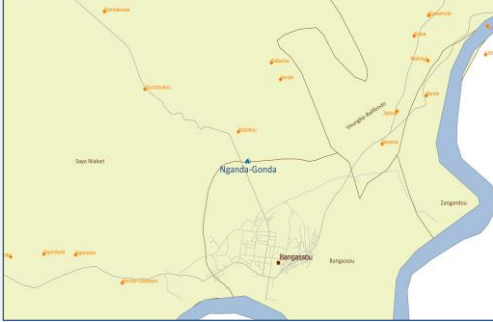
**Type d'assistance**

**Acteur**

**Besoin**

Abris	Oui
Education	Oui
Protection	Oui
Santé	Oui
Sécurité Alimentaire	Oui
WASH	Oui

**Localisation**



**Préfecture**

Mbomou

**Sous - Préfecture**

Bangassou

**Commune**

Bangassou

**Village / Quartier**

Nganda-Gonda

**Coordonnées GPS**

Latitude 4,77278

Longitude 22,81167

**Profil de la population**

**251 Personnes**

**Catégorie**

Déplacés internes	233	93%
Retournés de RCA	18	7%
Retournés d'autres pays	0	0%

**Données Démographiques**

Âge / Sexe	Femme	Homme	Total
< 2 ans	7%	8%	15%
de 3 à 5 ans	6%	13%	19%
de 6 à 12 ans	7%	8%	15%
de 13 à 17 ans	7%	6%	12%
de 18 à 59 ans	18%	16%	34%
> 60 ans	3%	2%	5%
<b>Total</b>	<b>48%</b>	<b>52%</b>	<b>100%</b>

**Vulnérabilité**

Femme enceinte	8	Enfants séparés de leurs parents	0
Femmes allaitantes	0	Mineurs non accompagnés	0
Personne souffrant d'un handicap mental	0	Orphelins de père et de mère	1
Personne souffrant d'un handicap physique	0	Chefs de famille monoparentale	0
Personne souffrant d'un handicap sensoriel	0	Femme	0
Personne souffrant d'une maladie chronique / grave	0	Homme	0
Personnes âgées	12	Enfant	0

**Profil du site - Informations par secteurs**



**Types d'abris**

Paille / Tôle	0%
Bâche	0%
Dur	100%
Sans abri	0%



**Source d'approvisionnement en eau dans le site**

puits améliorés



**Sécurité assurée**

Non	0%
Oui	100%

**Relations avec communautés hôtes**

Bonnes



**Scolarisation**

Enfants de ménages déplacés à l'école	Non
Raison	



**Maladies les plus répandues**

Diarrhée	Fièvre	Paludisme
----------	--------	-----------

**Service Médical**

Type	Aucun
Nom du poste le plus proche	Bangui-Ville
Distance	30 à 50 min
Accès	Pas certains groupes



**Communication**

Réseau disponible	Telecel
Moyen de réception	radio, TV
Besoins	assistance médicale, assistance abris, education, documentation



**Repas par jour**

Actuellement	3
Avant le déplacement	1

**Principale source de nourriture**

Production de subsistance

**Marché**

Accès des PDI au marché	Oui
Nom	Bangui-Ville
Distance	30 à 50 min
Disponibilité bien 1e nécessité	insuffisant

**Assistance existante**

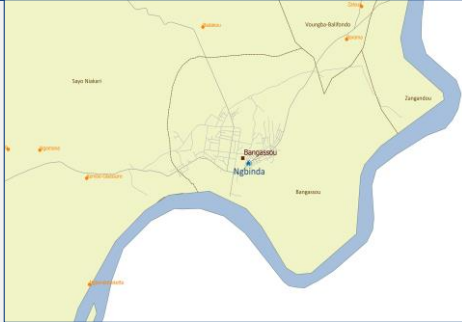
**Type d'assistance**

**Acteur**

**Besoin**

Abris	Oui
Education	Oui
Protection	Oui
Santé	Oui
Sécurité Alimentaire	Oui
WASH	Oui

## Localisation



### Préfecture

Mbomou

### Sous - Préfecture

Bangassou

### Commune

Bangassou

### Village / Quartier

Ngbinda

### Coordonnées GPS

Latitude 4,73861

Longitude 22,82444

## Profil de la population

**300 Personnes**

### Catégorie

Déplacés internes	0	0%
Retournés de RCA	0	0%
Retournés d'autres pays	300	100%

### Données Démographiques

Âge / Sexe	Femme	Homme	Total
< 2 ans	7%	8%	15%
de 3 à 5 ans	5%	8%	13%
de 6 à 12 ans	3%	7%	10%
de 13 à 17 ans	11%	8%	19%
de 18 à 59 ans	20%	16%	36%
> 60 ans	4%	3%	6%
<b>Total</b>	<b>50%</b>	<b>50%</b>	<b>100%</b>

### Vulnérabilité

Femme enceinte	25	Enfants séparés de leurs parents	3
Femmes allaitantes	35	Mineurs non accompagnés	0
Personne souffrant d'un handicap mental	3	Orphelins de père et de mère	40
Personne souffrant d'un handicap physique	4	Chefs de famille monoparentale	2
Personne souffrant d'un handicap sensoriel	2	Femme	0
Personne souffrant d'une maladie chronique / grave	10	Homme	2
Personnes âgées	18	Enfant	0

## Profil du site - Informations par secteurs



### Types d'abris

Paille / Tôle	88%
Bâche	0%
Dur	12%
Sans abri	0%



### Sécurité assurée

Non

Incidents de sécurité rapportés Nsp

Relations avec communautés hôtes Nsp



### Scolarisation

Enfants de ménages déplacés à l'école Non

Raison



### Maladies les plus répandues

Diarrhée Paludisme Malnutrition

### Service Médical

Type Hopital

Nom

Distance

Accès tous



### Communication

Réseau disponible Telecel

Moyen de réception radio, TV

Besoins assistance alimentaire, assistance medicale, assistance abris,

wash, biens non alimentaires, education, documentation,

contacter les organisations humanitaires, processus de

désarmement, membres de famille disparus, possibilité de



### Source d'approvisionnement en eau dans le site

puits traditionnels

### Eau

Litres par jour par personne Ne sait pas

Potable Non

Problème lié à la qualité de l'eau Eau trouble

Latrines 0

Douches 0

Accès personnes vulnérables Nsp

Raison

Distribution de savon Aucune

Distribution de kits Aucune

Drainage Non



### Repas par jour

Actuellement 1

Avant le déplacement 1

Principale source de nourriture Production de subsistance

### Marché

Accès des PDI au marché Pas Certains Groupes

Nom Tokoyo

Distance 30 à 50 min

Disponibilité bien 1e nécessité insuffisant

## Assistance existante

### Type d'assistance

### Acteur

### Besoin

Abris Oui

Education Oui

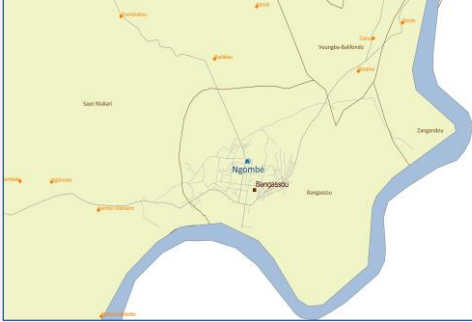
Protection Oui

Santé Non

Sécurité Alimentaire Oui

WASH Oui

## Localisation



### Préfecture

Mbomou

### Sous - Préfecture

Bangassou

### Commune

Bangassou

### Village / Quartier

Ngombé

### Coordonnées GPS

Latitude 4,74944

Longitude 22,82000

## Profil de la population

**2600** Personnes

### Catégorie

Déplacés internes	1000	38%
Retournés de RCA	800	31%
Retournés d'autres pays	800	31%

### Données Démographiques

Âge / Sexe	Femme	Homme	Total
< 2 ans	7%	5%	12%
de 3 à 5 ans	4%	9%	12%
de 6 à 12 ans	8%	9%	16%
de 13 à 17 ans	6%	7%	13%
de 18 à 59 ans	18%	20%	38%
> 60 ans	5%	3%	8%
<b>Total</b>	<b>48%</b>	<b>52%</b>	<b>100%</b>

### Vulnérabilité

Femme enceinte	0	Enfants séparés de leurs parents	0
Femmes allaitantes	300	Mineurs non accompagnés	0
Personne souffrant d'un handicap mental	7	Orphelins de père et de mère	0
Personne souffrant d'un handicap physique	56	Chefs de famille monoparentale	23
Personne souffrant d'un handicap sensoriel	0	Femme	17
Personne souffrant d'une maladie chronique / grave	1	Homme	6
Personnes âgées	202	Enfant	0

## Profil du site - Informations par secteurs



### Types d'abris

Paille / Tôle	77%
Bâche	0%
Dur	23%
Sans abri	0%



### Source d'approvisionnement en eau dans le site

puits traditionnels



### Sécurité assurée

Non

Incidents de sécurité rapportés Non

Relations avec communautés hôtes Bonnes



### Scolarisation

Enfants de ménages déplacés à l'école Non  
Raison



### Maladies les plus répandues

Diarrhée Paludisme Fièvre

### Service Médical

Type Centre de santé

Nom

Distance

Accès tous



### Communication

Réseau disponible Telecel, Orange, Moov

Moyen de réception Famille, Voisin, Ami

Besoins processus de désarmement, possibilité de retour



### Repas par jour

Actuellement 2

Avant le déplacement 1

Principale source de nourriture Production de subsistance

### Marché

Accès des PDI au marché Oui

Nom Banquier ville

Distance 30 à 50 min

Disponibilité bien 1e nécessité moyen

## Assistance existante

### Type d'assistance

### Acteur

### Besoin

Abris	Oui
Education	Oui
Protection	Oui
Santé	Non
Sécurité Alimentaire	Oui
WASH	Oui

# Nguinda Gbagui

SSID: CAF0620010010035

Date du rapport: 29 juillet 2017

## Localisation



### Préfecture

Mbomou

### Sous - Préfecture

Bangassou

### Commune

Bangassou

### Village / Quartier

Nguinda Gbagui

### Coordonnées GPS

Latitude 4,74750

Longitude 22,83583

## Profil de la population

**1772 Personnes**

### Catégorie

Déplacés internes	1022	58%
Retournés de RCA	725	41%
Retournés d'autres pays	25	1%

### Données Démographiques

Âge / Sexe	Femme	Homme	Total
< 2 ans	6%	9%	15%
de 3 à 5 ans	6%	13%	19%
de 6 à 12 ans	9%	12%	20%
de 13 à 17 ans	6%	9%	16%
de 18 à 59 ans	12%	11%	23%
> 60 ans	4%	3%	7%
<b>Total</b>	<b>43%</b>	<b>57%</b>	<b>100%</b>

### Vulnérabilité

Femme enceinte	N/A	Enfants séparés de leurs parents	N/A
Femmes allaitantes	N/A	Mineurs non accompagnés	N/A
Personne souffrant d'un handicap mental	N/A	Orphelins de père et de mère	N/A
Personne souffrant d'un handicap physique	N/A	Chefs de famille monoparentale	N/A
Personne souffrant d'un handicap sensoriel	N/A	Femme	N/A
Personne souffrant d'une maladie chronique / grave	N/A	Homme	N/A
Personnes âgées	128	Enfant	N/A

## Profil du site - Informations par secteurs



### Types d'abris

Paille / Tôle	100%
Bâche	0%
Dur	0%
Sans abri	0%



### Source d'approvisionnement en eau dans le site

puits améliorés, eau de surface



### Sécurité assurée

Incidents de sécurité rapportés	Non
---------------------------------	-----

### Relations avec communautés hôtes

Bonnes



### Scolarisation

Enfants de ménages déplacés à l'école	Non
Raison	



### Maladies les plus répandues

Fièvre	Paludisme	Toux
--------	-----------	------

### Service Médical

Type	Aucun
Nom du poste le plus proche	Centre Santé de Tokoyo
Distance	> 50 min
Accès	tous



### Communication

Réseau disponible	Telecel, Orange
Moyen de réception	radio, TV
Besoins	assistance alimentaire, assistance médicale, assistance abris, wash, biens non alimentaires, éducation, documentation, contacter les organisations humanitaires, processus de désarmement, possibilité de retour



### Repas par jour

Actuellement	2
Avant le déplacement	1

### Principale source de nourriture

Production de subsistance

### Marché

Accès des PDI au marché	Pas D'Accès Physique
Nom	
Distance	> 50 min
Disponibilité bien 1e nécessité	

## Assistance existante

### Type d'assistance

### Acteur

### Besoin

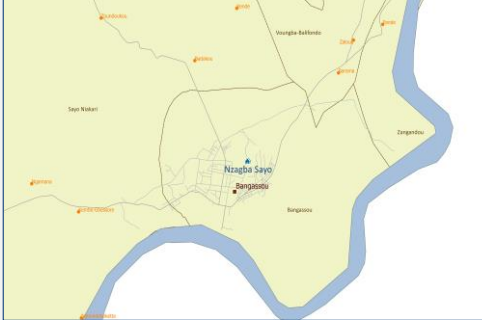
Abris	Oui
Education	Oui
Protection	Oui
Santé	Oui
Sécurité Alimentaire	Oui
WASH	Oui

# Nzagba Sayo

SSID: CAF0620010010036

Date du rapport: 29 juillet 2017

## Localisation



## Profil de la population

495 Personnes

### Catégorie

Déplacés internes	288	58%
Retournés de RCA	120	24%
Retournés d'autres pays	87	18%

### Données Démographiques

Âge / Sexe	Femme	Homme	Total
< 2 ans	4%	4%	9%
de 3 à 5 ans	5%	5%	11%
de 6 à 12 ans	12%	9%	21%
de 13 à 17 ans	9%	10%	18%
de 18 à 59 ans	19%	18%	37%
> 60 ans	2%	2%	4%
<b>Total</b>	<b>51%</b>	<b>49%</b>	<b>100%</b>

### Vulnérabilité

Femme enceinte	N/A	Enfants séparés de leurs parents	N/A
Femmes allaitantes	N/A	Mineurs non accompagnés	N/A
Personne souffrant d'un handicap mental	N/A	Orphelins de père et de mère	N/A
Personne souffrant d'un handicap physique	N/A	Chefs de famille monoparentale	N/A
Personne souffrant d'un handicap sensoriel	N/A	Femme	N/A
Personne souffrant d'une maladie chronique / grave	N/A	Homme	N/A
Personnes âgées	19	Enfant	N/A

### Préfecture

Mbomou

### Sous - Préfecture

Bangassou

### Commune

Bangassou

### Village / Quartier

Nzagba Sayo

### Coordonnées GPS

Latitude 4,75000

Longitude 22,82694

## Profil du site - Informations par secteurs



### Types d'abris

Paille / Tôle	100%
Bâche	0%
Dur	0%
Sans abri	0%



### Source d'approvisionnement en eau dans le site

puits traditionnels, eau de surface



### Sécurité assurée

Incidents de sécurité rapportés	Non
---------------------------------	-----

### Relations avec communautés hôtes

Bonnes



### Scolarisation

Enfants de ménages déplacés à l'école	Non
Raison	



### Maladies les plus répandues

Diarrhée	Toux	Paludisme
----------	------	-----------

### Service Médical

Type	Aucun
Nom du poste le plus proche	Hôpital Régional Universitaire de Bangassou
Distance	< 15 min
Accès	tous



### Communication

Réseau disponible	Telecel, Orange
Moyen de réception	radio, TV
Besoins	assistance alimentaire, assistance médicale, assistance abris, wash, biens non alimentaires, éducation, contacter les organisations humanitaires, processus de désarmement, possibilité de retour



### Repas par jour

Actuellement	3
Avant le déplacement	1

### Principale source de nourriture

Production de subsistance

### Marché

Accès des PDI au marché	Oui
Nom	Marché de Tokoyo et Central
Distance	> 50 min
Disponibilité bien 1e nécessité	tres fourni

## Assistance existante

### Type d'assistance

### Acteur

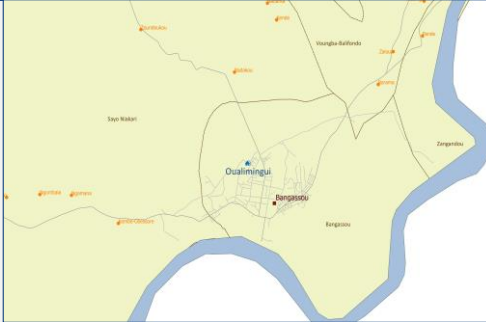
### Besoin

Abris	Oui
Education	Oui
Protection	Oui
Santé	Oui
Sécurité Alimentaire	Oui
WASH	Oui

# Oualimingu

SSID: CAF0620010010037  
Date du rapport: 29 juillet 2017

## Localisation



### Préfecture

Mbomou

### Sous - Préfecture

Bangassou

### Commune

Bangassou

### Village / Quartier

Oualimingu

### Coordonnées GPS

Latitude 4,75306

Longitude 22,81306

## Profil de la population

**1159 Personnes**

### Catégorie

Déplacés internes	550	56%
Retournés de RCA	422	36%
Retournés d'autres pays	87	8%

### Données Démographiques

Âge / Sexe	Femme	Homme	Total
< 2 ans	7%	6%	13%
de 3 à 5 ans	8%	6%	14%
de 6 à 12 ans	11%	11%	21%
de 13 à 17 ans	12%	10%	22%
de 18 à 59 ans	13%	15%	28%
> 60 ans	0%	1%	2%
<b>Total</b>	<b>51%</b>	<b>49%</b>	<b>100%</b>

### Vulnérabilité

Femme enceinte	N/A	Enfants séparés de leurs parents	N/A
Femmes allaitantes	N/A	Mineurs non accompagnés	N/A
Personne souffrant d'un handicap mental	N/A	Orphelins de père et de mère	N/A
Personne souffrant d'un handicap physique	N/A	Chefs de famille monoparentale	N/A
Personne souffrant d'un handicap sensoriel	N/A	Femme	N/A
Personne souffrant d'une maladie chronique / grave	N/A	Homme	N/A
Personnes âgées	19	Enfant	N/A

## Profil du site - Informations par secteurs



### Types d'abris

Paille / Tôle	100%
Bâche	0%
Dur	0%
Sans abri	0%



### Sécurité assurée

Non

Incidents de sécurité rapportés Non

### Relations avec communautés hôtes

Excellentes



### Scolarisation

Enfants de ménages déplacés à l'école Non  
Raison



### Maladies les plus répandues

Paludisme Diarrhée Fièvre

### Service Médical

Type Aucun  
Nom du poste le plus proche Centre de santé Bangui-Ville  
Distance 15 à 30 min  
Accès tous



### Communication

Réseau disponible Telecel, Orange  
Moyen de réception radio, TV  
Besoins assistance alimentaire, assistance médicale, assistance abris, wash, biens non alimentaires, éducation, contacter les organisations humanitaires, processus de désarmement, possibilité de retour



### Source d'approvisionnement en eau dans le site

puits traditionnels, forage à pompe manuelle

### Eau

Litres par jour par personne > 15 litres  
Potable Non  
Problème lié à la qualité de l'eau Eau trouble

### Latrines

35

### Douches

35

Accès personnes vulnérables Oui

Distribution de savon Aucune

Distribution de kits Aucune

Drainage Non



### Repas par jour

Actuellement 2  
Avant le déplacement 1

### Principale source de nourriture

Production de subsistance

### Marché

Accès des PDI au marché Oui  
Nom Petit marché Bangui-Ville  
Distance 30 à 50 min  
Disponibilité bien 1e nécessité tres fourni

## Assistance existante

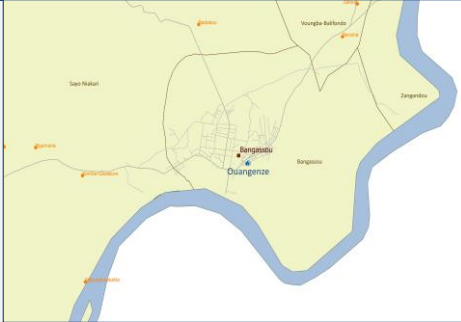
### Type d'assistance

### Acteur

### Besoin

Abris	Oui
Education	Oui
Protection	Oui
Santé	Oui
Sécurité Alimentaire	Oui
WASH	Oui

## Localisation



### Préfecture

Mbomou

### Sous - Préfecture

Bangassou

### Commune

Bangassou

### Village / Quartier

Ouangenze

### Coordonnées GPS

Latitude 4,73778

Longitude 22,82556

## Profil de la population

634 Personnes

### Catégorie

Déplacés internes	250	39%
Retournés de RCA	160	25%
Retournés d'autres pays	224	35%

### Données Démographiques

Âge / Sexe	Femme	Homme	Total
< 2 ans	4%	3%	8%
de 3 à 5 ans	9%	7%	15%
de 6 à 12 ans	12%	11%	23%
de 13 à 17 ans	15%	13%	28%
de 18 à 59 ans	12%	10%	22%
> 60 ans	2%	2%	4%
Total	55%	45%	100%

### Vulnérabilité

Femme enceinte	12	Enfants séparés de leurs parents	14
Femmes allaitantes	25	Mineurs non accompagnés	0
Personne souffrant d'un handicap mental	0	Orphelins de père et de mère	20
Personne souffrant d'un handicap physique	14	Chefs de famille monoparentale	32
Personne souffrant d'un handicap sensoriel	12	Femme	12
Personne souffrant d'une maladie chronique / grave	9	Homme	8
Personnes âgées	23	Enfant	12

## Profil du site - Informations par secteurs



### Types d'abris

Paille / Tôle	100%
Bâche	0%
Dur	0%
Sans abri	0%



### Sécurité assurée

Sécurité assurée	Non
Incidents de sécurité rapportés	Nsp

### Relations avec communautés hôtes

Relations avec communautés hôtes	Bonnes
----------------------------------	--------



### Scolarisation

Enfants de ménages déplacés à l'école	Non
Raison	



### Maladies les plus répandues

Paludisme	Malnutrition	Diarrhée
-----------	--------------	----------

### Service Médical

Type	Aucun
Nom du poste le plus proche	Tokoyo
Distance	30 à 50 min
Accès	tous



### Communication

Réseau disponible	Telecel, Orange, Moov
Moyen de réception	radio, TV
Besoins	assistance alimentaire, assistance médicale, assistance abris, wash, biens non alimentaires, education, documentation, processus de désarmement, possibilité de retour



### Source d'approvisionnement en eau dans le site

puits traditionnels

### Eau

Litres par jour par personne	> 15 litres
Potable	Non
Problème lié à la qualité de l'eau	Eau trouble

### Latrines

47

### Douches

Accès personnes vulnérables	Non_Risque
Raison	agression physique

Distribution de savon

Aucune

Distribution de kits

Aucune

Drainage

Non



### Repas par jour

Actuellement	2
Avant le déplacement	1

### Principale source de nourriture

Production de subsistance

### Marché

Accès des PDI au marché	Oui
Nom	Marché de Tokoyo
Distance	> 50 min
Disponibilité bien 1e nécessité	moyen

## Assistance existante

### Type d'assistance

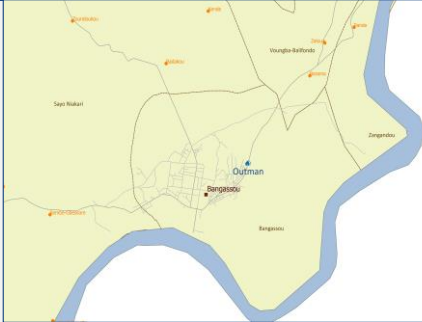
### Acteur

### Besoin

Abris	Oui
Education	Oui
Protection	Oui
Santé	Oui
Sécurité Alimentaire	Oui
WASH	Oui



## Localisation



### Préfecture

Mbomou

### Sous - Préfecture

Bangassou

### Commune

Bangassou

### Village / Quartier

Outman

### Coordonnées GPS

Latitude 4,75028

Longitude 22,83694

## Profil de la population

**482 Personnes**

### Catégorie

Déplacés internes	0	0%
Retournés de RCA	482	100%
Retournés d'autres pays	0	0%

### Données Démographiques

Âge / Sexe	Femme	Homme	Total
< 2 ans	4%	8%	12%
de 3 à 5 ans	6%	12%	17%
de 6 à 12 ans	8%	8%	16%
de 13 à 17 ans	8%	9%	17%
de 18 à 59 ans	17%	16%	33%
> 60 ans	3%	2%	5%
<b>Total</b>	<b>45%</b>	<b>55%</b>	<b>100%</b>

### Vulnérabilité

Femme enceinte	N/A	Enfants séparés de leurs parents	N/A
Femmes allaitantes	N/A	Mineurs non accompagnés	N/A
Personne souffrant d'un handicap mental	N/A	Orphelins de père et de mère	N/A
Personne souffrant d'un handicap physique	N/A	Chefs de famille monoparentale	N/A
Personne souffrant d'un handicap sensoriel	N/A	Femme	N/A
Personne souffrant d'une maladie chronique / grave	N/A	Homme	N/A
Personnes âgées	23	Enfant	N/A

## Profil du site - Informations par secteurs



### Types d'abris

Paille / Tôle	100%
Bâche	0%
Dur	0%
Sans abri	0%



### Sécurité assurée

Incidents de sécurité rapportés	Non
Incidents de sécurité rapportés	Oui

### Relations avec communautés hôtes

Relations avec communautés hôtes	Bonnes
----------------------------------	--------



### Scolarisation

Enfants de ménages déplacés à l'école	Non
Raison	



### Maladies les plus répandues

Fièvre	Diarrhée	Paludisme
--------	----------	-----------

### Service Médical

Type	Aucun
Nom du poste le plus proche	CS de Tokoyo
Distance	15 à 30 min
Accès	tous



### Communication

Réseau disponible	Telecel, Orange, Moov
Moyen de réception	radio, TV
Besoins	assistance alimentaire, assistance médicale, assistance abris, wash, biens non alimentaires, education, processus de désarmement, possibilité de retour



### Source d'approvisionnement en eau dans le site

puits améliorés, eau de surface

### Eau

Litres par jour par personne	> 15 litres
Potable	Oui
Problème lié à la qualité de l'eau	Aucun

### Latrines

60

### Douches

60

### Accès personnes vulnérables

Raison Non\_Risque agression physique

### Distribution de savon

Aucune

### Distribution de kits

Aucune

### Drainage

Non



### Repas par jour

Actuellement	2
Avant le déplacement	1

### Principale source de nourriture

Production de subsistance

### Marché

Accès des PDI au marché	Oui
Nom	Marché de Tokoyo
Distance	30 à 50 min
Disponibilité bien 1e nécessité	moyen

## Assistance existante

### Type d'assistance

### Acteur

### Besoin

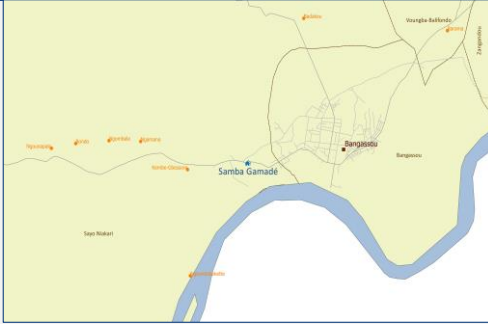
Abris	Oui
Education	Oui
Protection	Oui
Santé	Oui
Sécurité Alimentaire	Oui
WASH	Oui

# Samba Gamadé

SSID: CAF0620010010040

Date du rapport: 29 juillet 2017

## Localisation



## Profil de la population

193 Personnes

### Catégorie

Déplacés internes	150	78%
Retournés de RCA	43	22%
Retournés d'autres pays	0	0%

### Données Démographiques

Âge / Sexe	Femme	Homme	Total
< 2 ans	3%	4%	8%
de 3 à 5 ans	6%	7%	13%
de 6 à 12 ans	10%	9%	19%
de 13 à 17 ans	14%	10%	24%
de 18 à 59 ans	19%	16%	34%
> 60 ans	1%	1%	2%
<b>Total</b>	<b>53%</b>	<b>47%</b>	<b>100%</b>

### Vulnérabilité

Femme enceinte	6	Enfants séparés de leurs parents	0
Femmes allaitantes	22	Mineurs non accompagnés	18
Personne souffrant d'un handicap mental	3	Orphelins de père et de mère	31
Personne souffrant d'un handicap physique	16	Chefs de famille monoparentale	21
Personne souffrant d'un handicap sensoriel	38	Femme	15
Personne souffrant d'une maladie chronique / grave	9	Homme	4
Personnes âgées	4	Enfant	2

### Préfecture

Mbomou

### Sous - Préfecture

Bangassou

### Commune

Bangassou

### Village / Quartier

Samba Gamadé

### Coordonnées GPS

Latitude 4,73583

Longitude 22,78889

## Profil du site - Informations par secteurs



### Types d'abris

Paille / Tôle	100%
Bâche	0%
Dur	0%
Sans abri	0%



### Source d'approvisionnement en eau dans le site

puits traditionnels, forage à pompe manuelle



### Sécurité assurée

Sécurité assurée	Non
Incidents de sécurité rapportés	Non

### Relations avec communautés hôtes

Relations avec communautés hôtes	Bonnes
----------------------------------	--------



### Scolarisation

Enfants de ménages déplacés à l'école	Oui
---------------------------------------	-----



### Maladies les plus répandues

Troubles psychologiques	Paludisme	Diarrhée
-------------------------	-----------	----------

### Service Médical

Type	Centre de santé
Nom	
Distance	
Accès	tous



### Communication

Réseau disponible	Telecel, Orange
Moyen de réception	radio, TV
Besoins	



### Repas par jour

Actuellement	3
Avant le déplacement	1

### Principale source de nourriture

Production de subsistance

### Marché

Accès des PDI au marché	Oui
Nom	Maliko Centre
Distance	15 à 30 min
Disponibilité bien 1e nécessité	insuffisant

## Assistance existante

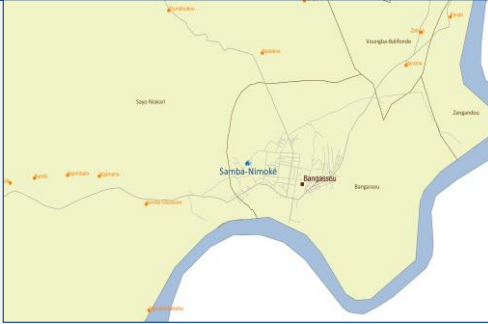
### Type d'assistance

### Acteur

### Besoin

Abris	Oui
Education	Non
Protection	Oui
Santé	Non
Sécurité Alimentaire	Oui
WASH	Oui

Localisation



Préfecture

Mbomou

Sous - Préfecture

Bangassou

Commune

Bangassou

Village / Quartier

Samba-Nimoké

Coordonnées GPS

Latitude 4,74694

Longitude 22,80333

Profil de la population

396 Personnes

Catégorie

Déplacés internes	293	74%
Retournés de RCA	103	26%
Retournés d'autres pays	0	0%

Données Démographiques

Âge / Sexe	Femme	Homme	Total
< 2 ans	8%	8%	17%
de 3 à 5 ans	6%	8%	14%
de 6 à 12 ans	8%	11%	20%
de 13 à 17 ans	11%	6%	18%
de 18 à 59 ans	15%	13%	28%
> 60 ans	2%	2%	4%
Total	51%	49%	100%

Vulnérabilité

Femme enceinte	N/A	Enfants séparés de leurs parents	N/A
Femmes allaitantes	N/A	Mineurs non accompagnés	N/A
Personne souffrant d'un handicap mental	N/A	Orphelins de père et de mère	N/A
Personne souffrant d'un handicap physique	N/A	Chefs de famille monoparentale	N/A
Personne souffrant d'un handicap sensoriel	N/A	Femme	N/A
Personne souffrant d'une maladie chronique / grave	N/A	Homme	N/A
Personnes âgées	16	Enfant	N/A

Profil du site - Informations par secteurs



Types d'abris

Paille / Tôle	100%
Bâche	0%
Dur	0%
Sans abri	0%



Source d'approvisionnement en eau dans le site

puits traditionnels, eau de surface



Sécurité assurée

Non

Incidents de sécurité rapportés Non

Relations avec communautés hôtes Bonnes



Scolarisation

Enfants de ménages déplacés à l'école Non

Raison



Maladies les plus répandues

Diarrhée Paludisme Toux

Service Médical

Type Aucun

Nom du poste le plus proche Hôpital Bangondé

Distance 30 à 50 min

Accès tous



Communication

Réseau disponible Telecel, Orange

Moyen de réception radio, TV

Besoins



Repas par jour

Actuellement 3

Avant le déplacement 1

Principale source de nourriture Production de subsistance

Marché

Accès des PDI au marché Oui

Nom Marché Central

Distance > 50 min

Disponibilité bien 1e nécessité tres fourni

Assistance existante

Type d'assistance

Acteur

Besoin

Abris	Oui
Education	Oui
Protection	Oui
Santé	Oui
Sécurité Alimentaire	Oui
WASH	Oui

# Soa-Zangando

SSID: CAF0620010010042  
Date du rapport: 29 juillet 2017

## Localisation



### Préfecture

Mbomou

### Sous - Préfecture

Bangassou

### Commune

Bangassou

### Village / Quartier

Soa-Zangando

### Coordonnées GPS

Latitude 4,75694

Longitude 22,83861

## Profil de la population

**612** Personnes

### Catégorie

Déplacés internes	412	67%
Retournés de RCA	200	33%
Retournés d'autres pays	0	0%

### Données Démographiques

Âge / Sexe	Femme	Homme	Total
< 2 ans	7%	5%	12%
de 3 à 5 ans	9%	6%	15%
de 6 à 12 ans	8%	9%	17%
de 13 à 17 ans	3%	9%	12%
de 18 à 59 ans	19%	21%	41%
> 60 ans	2%	1%	3%
<b>Total</b>	<b>49%</b>	<b>51%</b>	<b>100%</b>

### Vulnérabilité

Femme enceinte	N/A	Enfants séparés de leurs parents	N/A
Femmes allaitantes	N/A	Mineurs non accompagnés	N/A
Personne souffrant d'un handicap mental	N/A	Orphelins de père et de mère	N/A
Personne souffrant d'un handicap physique	N/A	Chefs de famille monoparentale	N/A
Personne souffrant d'un handicap sensoriel	N/A	Femme	N/A
Personne souffrant d'une maladie chronique / grave	N/A	Homme	N/A
Personnes âgées	20	Enfant	N/A

## Profil du site - Informations par secteurs



### Types d'abris

Paille / Tôle	100%
Bâche	0%
Dur	0%
Sans abri	0%



### Source d'approvisionnement en eau dans le site

eau de surface



### Sécurité assurée

Non

Incidents de sécurité rapportés Non

### Relations avec communautés hôtes

Mauvaises



### Scolarisation

Enfants de ménages déplacés à l'école Non

Raison



### Maladies les plus répandues

Diarrhée Paludisme Malnutrition

### Service Médical

Type Aucun  
Nom du poste le plus proche Centre de Santé de Tokoyo  
Distance 30 à 50 min  
Accès Pas certains groupes



### Communication

Réseau disponible Aucun  
Moyen de réception Famille, Voisin, Ami  
Besoins assistance médicale, education, processus de désarmement, possibilité de retour



### Repas par jour

Actuellement 3  
Avant le déplacement 1

### Principale source de nourriture

Emprunt

### Marché

Accès des PDI au marché Pas D'Accès Physique  
Nom  
Distance > 50 min  
Disponibilité bien 1e nécessité

## Assistance existante

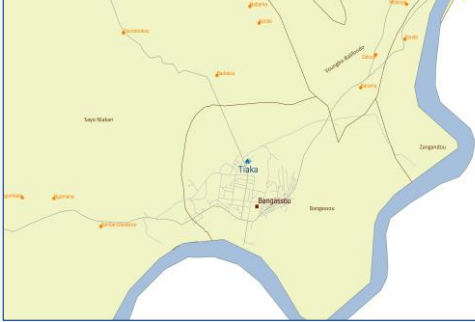
### Type d'assistance

### Acteur

### Besoin

Abris	Non
Education	Oui
Protection	Oui
Santé	Oui
Sécurité Alimentaire	Oui
WASH	Oui

Localisation



Préfecture

Mbomou

Sous - Préfecture

Bangassou

Commune

Bangassou

Village / Quartier

Tiaka

Coordonnées GPS

Latitude 4,75472

Longitude 22,81917

Profil de la population

850 Personnes

Catégorie

Déplacés internes	500	59%
Retournés de RCA	350	41%
Retournés d'autres pays	0	0%

Données Démographiques

Âge / Sexe	Femme	Homme	Total
< 2 ans	7%	5%	12%
de 3 à 5 ans	7%	8%	15%
de 6 à 12 ans	3%	9%	12%
de 13 à 17 ans	10%	13%	23%
de 18 à 59 ans	22%	13%	35%
> 60 ans	2%	1%	3%
Total	51%	49%	100%

Vulnérabilité

Femme enceinte	3	Enfants séparés de leurs parents	0
Femmes allaitantes	5	Mineurs non accompagnés	0
Personne souffrant d'un handicap mental	1	Orphelins de père et de mère	0
Personne souffrant d'un handicap physique	5	Chefs de famille monoparentale	5
Personne souffrant d'un handicap sensoriel	1	Femme	3
Personne souffrant d'une maladie chronique / grave	0	Homme	2
Personnes âgées	26	Enfant	0

Profil du site - Informations par secteurs



Types d'abris

Paille / Tôle	100%
Bâche	0%
Dur	0%
Sans abri	0%



Source d'approvisionnement en eau dans le site

puits traditionnels



Sécurité assurée

Non

Incidents de sécurité rapportés Non

Relations avec communautés hôtes Bonnes



Scolarisation

Enfants de ménages déplacés à l'école Non

Raison



Maladies les plus répandues

Diarrhée Paludisme Fièvre

Service Médical

Type Centre de santé

Nom

Distance

Accès tous



Communication

Réseau disponible Telecel, Orange, Moov

Moyen de réception Famille, Voisin, Ami

Besoins

processus de désarmement, possibilité de retour



Repas par jour

Actuellement 2

Avant le déplacement 1

Principale source de nourriture Production de subsistance

Marché

Accès des PDI au marché Oui

Nom Petit matche de bangui ville

Distance 15 à 30 min

Disponibilité bien 1e nécessité moyen

Assistance existante

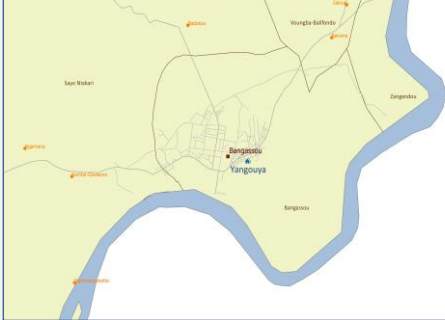
Type d'assistance

Acteur

Besoin

Abris	Oui
Education	Oui
Protection	Oui
Santé	Non
Sécurité Alimentaire	Oui
WASH	Oui

## Localisation



### Préfecture

Mbomou

### Sous - Préfecture

Bangassou

### Commune

Bangassou

### Village / Quartier

Yangouya

### Coordonnées GPS

Latitude 4,73870

Longitude 22,82930

## Profil de la population

273 Personnes

### Catégorie

Déplacés internes	19	7%
Retournés de RCA	209	77%
Retournés d'autres pays	45	16%

### Données Démographiques

Âge / Sexe	Femme	Homme	Total
< 2 ans	5%	5%	10%
de 3 à 5 ans	7%	4%	12%
de 6 à 12 ans	9%	9%	17%
de 13 à 17 ans	17%	8%	25%
de 18 à 59 ans	19%	14%	33%
> 60 ans	2%	2%	4%
Total	58%	42%	100%

### Vulnérabilité

Femme enceinte	30	Enfants séparés de leurs parents	0
Femmes allaitantes	56	Mineurs non accompagnés	0
Personne souffrant d'un handicap mental	0	Orphelins de père et de mère	40
Personne souffrant d'un handicap physique	17	Chefs de famille monoparentale	18
Personne souffrant d'un handicap sensoriel	53	Femme	12
Personne souffrant d'une maladie chronique / grave	70	Homme	6
Personnes âgées	9	Enfant	0

## Profil du site - Informations par secteurs



### Types d'abris

Paille / Tôle	93%
Bâche	0%
Dur	7%
Sans abri	0%



### Sécurité assurée

Sécurité assurée	Non
Incidents de sécurité rapportés	Non

### Relations avec communautés hôtes

Relations avec communautés hôtes	Bonnes
----------------------------------	--------



### Scolarisation

Enfants de ménages déplacés à l'école	Oui
---------------------------------------	-----



### Maladies les plus répandues

Diarrhée	Paludisme	Troubles psychologiques
----------	-----------	-------------------------

### Service Médical

Type	Hopital
Nom	
Distance	
Accès	tous



### Communication

Réseau disponible	Telecel, Orange, Moov
Moyen de réception	radio, TV
Besoins	assistance medicale, wash, education, documentation, possibilité de retour



### Source d'approvisionnement en eau dans le site

puits traditionnels, puits améliorés

### Eau

Litres par jour par personne	Ne sait pas
Potable	Nsp
Problème lié à la qualité de l'eau	Gout

### Latrines

210

### Douches

Accès personnes vulnérables	Non_Risque
Raison	agression physique
Distribution de savon	Aucune
Distribution de kits	Aucune
Drainage	Non



### Repas par jour

Actuellement	3
Avant le déplacement	1

### Principale source de nourriture

Production de subsistance

### Marché

Accès des PDI au marché	Oui
Nom	Petit marche de tokoyo
Distance	30 à 50 min
Disponibilité bien 1e nécessité	insuffisant

## Assistance existante

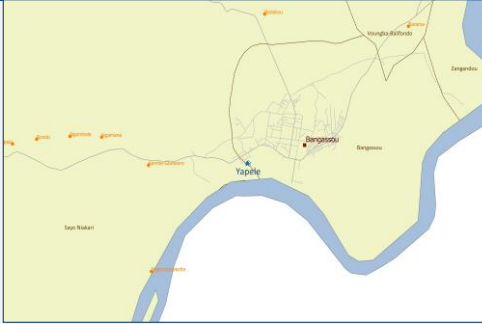
### Type d'assistance

### Acteur

### Besoin

Abris	Oui
Education	Non
Protection	Oui
Santé	Non
Sécurité Alimentaire	Oui
WASH	Oui

**Localisation**



<b>Préfecture</b>	<b>Sous - Préfecture</b>
Mbomou	Bangassou
<b>Commune</b>	<b>Village / Quartier</b>
Bangassou	Yapele
<b>Coordonnées GPS</b>	
Latitude 4,73444	Longitude 22,80250

**Profil de la population**

**1009 Personnes**

**Catégorie**

Déplacés internes	59	6%
Retournés de RCA	350	35%
Retournés d'autres pays	600	59%

**Données Démographiques**

Âge / Sexe	Femme	Homme	Total
< 2 ans	5%	6%	10%
de 3 à 5 ans	10%	8%	17%
de 6 à 12 ans	11%	10%	21%
de 13 à 17 ans	11%	9%	20%
de 18 à 59 ans	12%	10%	22%
> 60 ans	5%	5%	10%
<b>Total</b>	<b>53%</b>	<b>47%</b>	<b>100%</b>

**Vulnérabilité**

Femme enceinte	50	Enfants séparés de leurs parents	2
Femmes allaitantes	60	Mineurs non accompagnés	0
Personne souffrant d'un handicap mental	0	Orphelins de père et de mère	0
Personne souffrant d'un handicap physique	1	Chefs de famille monoparentale	7
Personne souffrant d'un handicap sensoriel	0	Femme	7
Personne souffrant d'une maladie chronique / grave	11	Homme	0
Personnes âgées	103	Enfant	0

**Profil du site - Informations par secteurs**



**Types d'abris**

Paille / Tôle	100%
Bâche	0%
Dur	0%
Sans abri	0%



**Sécurité assurée**

Incidents de sécurité rapportés	Non
	Oui

**Relations avec communautés hôtes**

Bonnes



**Scolarisation**

Enfants de ménages déplacés à l'école	Non
Raison	



**Maladies les plus répandues**

Diarrhée	Paludisme	Fièvre
----------	-----------	--------

**Service Médical**

Type	Centre de santé
Nom	
Distance	
Accès	tous



**Communication**

Réseau disponible	Telecel
Moyen de réception	radio, TV
Besoins	assistance alimentaire, assistance médicale, wash, éducation, documentation, processus de désarmement, possibilité de retour



**Source d'approvisionnement en eau dans le site**

eau de surface

**Eau**

Litres par jour par personne	> 15 litres
Potable	Non
Problème lié à la qualité de l'eau	Eau trouble

**Latrines**

0

**Douches**

0

Accès personnes vulnérables

Oui

Distribution de savon

Aucune

Distribution de kits

Aucune

Drainage

Non



**Repas par jour**

Actuellement	2
Avant le déplacement	1

**Principale source de nourriture**

Production de subsistance

**Marché**

Accès des PDI au marché	Oui
Nom	Maliko
Distance	30 à 50 min
Disponibilité bien 1e nécessité	moyen

**Assistance existante**

**Type d'assistance**

Distribution de vivres

**Acteur**

**Besoin**

Abris	Oui
Education	Oui
Protection	Oui
Santé	Non
Sécurité Alimentaire	Oui
WASH	Oui

# Yawa Ouham

SSID: CAF0120050010038

Date du rapport: 29 juillet 2017

## Localisation



### Préfecture

Lobaye

### Sous - Préfecture

Boganda

### Commune

Boganda

### Village / Quartier

Yawa Ouham

### Coordonnées GPS

Latitude 4,34610

Longitude 17,09420

## Profil de la population

155 Personnes

### Catégorie

Déplacés internes	80	52%
Retournés de RCA	75	48%
Retournés d'autres pays	0	0%

### Données Démographiques

Âge / Sexe	Femme	Homme	Total
< 2 ans	5%	5%	11%
de 3 à 5 ans	11%	7%	18%
de 6 à 12 ans	9%	7%	16%
de 13 à 17 ans	5%	13%	18%
de 18 à 59 ans	18%	11%	29%
> 60 ans	4%	4%	7%
<b>Total</b>	<b>53%</b>	<b>47%</b>	<b>100%</b>

### Vulnérabilité

Femme enceinte	8	Enfants séparés de leurs parents	0
Femmes allaitantes	26	Mineurs non accompagnés	2
Personne souffrant d'un handicap mental	2	Orphelins de père et de mère	12
Personne souffrant d'un handicap physique	4	Chefs de famille monoparentale	10
Personne souffrant d'un handicap sensoriel	1	Femme	7
Personne souffrant d'une maladie chronique / grave	6	Homme	3
Personnes âgées	11	Enfant	0

## Profil du site - Informations par secteurs



### Types d'abris

Paille / Tôle	100%
Bâche	0%
Dur	0%
Sans abri	0%



### Source d'approvisionnement en eau dans le site

forage à pompe manuelle



### Sécurité assurée

Par Oui  
autorites\_locales

Incidents de sécurité rapportés Oui

### Relations avec communautés hôtes

Bonnes



### Scolarisation

Enfants de ménages déplacés à l'école Oui



### Maladies les plus répandues

Diarrhée Paludisme Fièvre

### Service Médical

Type Aucun  
Nom du poste le plus proche Poste de santé de Yawa  
Distance 15 à 30 min  
Accès tous



### Communication

Réseau disponible Aucun  
Moyen de réception Gouvernement municipale

Besoins assistance alimentaire, assistance médicale, assistance abris, wash, biens non alimentaires, éducation, documentation, contacter les organisations humanitaires



### Repas par jour

Actuellement 3  
Avant le déplacement 1

### Principale source de nourriture

Production de subsistance

### Marché

Accès des PDI au marché Oui  
Nom Marche de Yawa  
Distance < 15 min  
Disponibilité bien 1e nécessité tres fourni

## Assistance existante

### Type d'assistance

Distribution des matériaux / outils pour l'activité économique

### Acteur

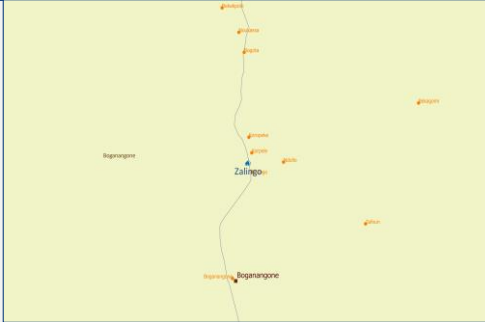
Tearfund

### Besoin

Abris	Oui
Education	Non
Protection	Non
Santé	Oui
Sécurité Alimentaire	Oui
WASH	Oui



## Localisation



### Préfecture

Lobaye

### Sous - Préfecture

Boganangone

### Commune

Boutélossi

### Village / Quartier

Zalingo

### Coordonnées GPS

Latitude 4,73720

Longitude 17,20540

## Profil de la population

**274** Personnes

### Catégorie

Déplacés internes	0	0%
Retournés de RCA	270	99%
Retournés d'autres pays	4	1%

### Données Démographiques

Âge / Sexe	Femme	Homme	Total
< 2 ans	5%	8%	13%
de 3 à 5 ans	13%	11%	24%
de 6 à 12 ans	5%	5%	11%
de 13 à 17 ans	8%	5%	13%
de 18 à 59 ans	21%	13%	34%
> 60 ans	3%	3%	5%
<b>Total</b>	<b>55%</b>	<b>45%</b>	<b>100%</b>

### Vulnérabilité

Femme enceinte	4	Enfants séparés de leurs parents	8
Femmes allaitantes	2	Mineurs non accompagnés	0
Personne souffrant d'un handicap mental	0	Orphelins de père et de mère	13
Personne souffrant d'un handicap physique	1	Chefs de famille monoparentale	28
Personne souffrant d'un handicap sensoriel	0	Femme	21
Personne souffrant d'une maladie chronique / grave	0	Homme	7
Personnes âgées	14	Enfant	0

## Profil du site - Informations par secteurs



### Types d'abris

Paille / Tôle	100%
Bâche	0%
Dur	0%
Sans abri	0%



### Sécurité assurée

Incidents de sécurité rapportés	Non
	Oui

### Relations avec communautés hôtes

Excellentes



### Scolarisation

Enfants de ménages déplacés à l'école	Oui
---------------------------------------	-----



### Maladies les plus répandues

Diarrhée	Paludisme	Maladie de la peau
----------	-----------	--------------------

### Service Médical

Type	Aucun
Nom du poste le plus proche	Centre de santé de Boganangone
Distance	> 50 min
Accès	tous



### Communication

Réseau disponible	Aucun
Moyen de réception	leader communautaire
Besoins	assistance alimentaire, assistance medicale, assistance abris, wash, biens non alimentaires, education, documentation



### Source d'approvisionnement en eau dans le site

forage à pompe manuelle

### Eau

Litres par jour par personne	> 15 litres
Potable	Oui
Problème lié à la qualité de l'eau	Aucun

### Latrines

8

### Douches

3

Accès personnes vulnérables Oui

Distribution de savon Aucune

Distribution de kits Aucune

Drainage Non



### Repas par jour

Actuellement	3
Avant le déplacement	1

### Principale source de nourriture

Production de subsistance

### Marché

Accès des PDI au marché	Oui
Nom	Marche Zalingo
Distance	< 15 min
Disponibilité bien 1e nécessité	tres fourni

## Assistance existante

### Type d'assistance

Distribution des matériaux /outils pour l'activité économique

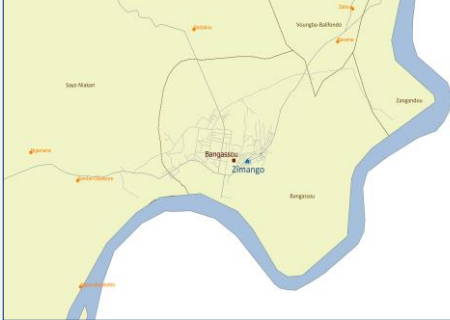
### Acteur

ASA

### Besoin

Abris	Oui
Education	Non
Protection	Oui
Santé	Oui
Sécurité Alimentaire	Oui
WASH	Oui

## Localisation



### Préfecture

Mbomou

### Sous - Préfecture

Bangassou

### Commune

Bangassou

### Village / Quartier

Zimango

### Coordonnées GPS

Latitude 4,74000

Longitude 22,82722

## Profil de la population

**1230 Personnes**

### Catégorie

Déplacés internes	500	41%
Retournés de RCA	450	37%
Retournés d'autres pays	280	23%

### Données Démographiques

Âge / Sexe	Femme	Homme	Total
< 2 ans	9%	5%	14%
de 3 à 5 ans	5%	7%	13%
de 6 à 12 ans	8%	10%	18%
de 13 à 17 ans	6%	7%	13%
de 18 à 59 ans	18%	23%	41%
> 60 ans	2%	1%	2%
<b>Total</b>	<b>48%</b>	<b>52%</b>	<b>100%</b>

### Vulnérabilité

Femme enceinte	3	Enfants séparés de leurs parents	0
Femmes allaitantes	6	Mineurs non accompagnés	0
Personne souffrant d'un handicap mental	1	Orphelins de père et de mère	0
Personne souffrant d'un handicap physique	3	Chefs de famille monoparentale	6
Personne souffrant d'un handicap sensoriel	0	Femme	4
Personne souffrant d'une maladie chronique / grave	4	Homme	2
Personnes âgées	28	Enfant	0

## Profil du site - Informations par secteurs



### Types d'abris

Paille / Tôle	65%
Bâche	35%
Dur	0%
Sans abri	0%



### Sécurité assurée

Par	Oui
Police	Non
Incidents de sécurité rapportés	Non

### Relations avec communautés hôtes

Bonnes



### Scolarisation

Enfants de ménages déplacés à l'école	Non
Raison	



### Maladies les plus répandues

Paludisme	Diarrhée	Maladie de la peau
-----------	----------	--------------------

### Service Médical

Type	Clinique Privé
Nom	
Distance	
Accès	tous



### Communication

Réseau disponible	Telecel, Orange, Moov
Moyen de réception	Famille, Voisin, Ami
Besoins	assistance medicale, processus de désarmement, possibilité de retour



### Source d'approvisionnement en eau dans le site

puits traditionnels, eau de surface

### Eau

Litres par jour par personne	Ne sait pas
Potable	Non
Problème lié à la qualité de l'eau	Gout

### Latrines

0

### Douches

0

Accès personnes vulnérables Oui

Distribution de savon Aucune

Distribution de kits Aucune

Drainage Non



### Repas par jour

Actuellement	3
Avant le déplacement	1

### Principale source de nourriture

Achat sur le marché

### Marché

Accès des PDI au marché	Oui
Nom	Marché de Ndu
Distance	< 15 min
Disponibilité bien 1e nécessité	tres fourni

## Assistance existante

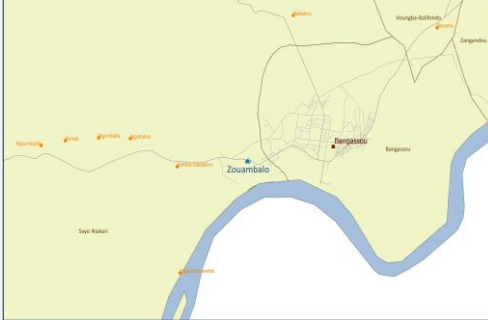
### Type d'assistance

### Acteur

### Besoin

Abris	Oui
Education	Oui
Protection	Non
Santé	Non
Sécurité Alimentaire	Oui
WASH	Oui

**Localisation**



**Profil de la population**

**144 Personnes**

**Catégorie**

Déplacés internes	144	100%
Retournés de RCA	0	0%
Retournés d'autres pays	0	0%

**Données Démographiques**

Âge / Sexe	Femme	Homme	Total
< 2 ans	8%	5%	13%
de 3 à 5 ans	8%	9%	18%
de 6 à 12 ans	9%	10%	19%
de 13 à 17 ans	5%	5%	10%
de 18 à 59 ans	16%	16%	32%
> 60 ans	4%	4%	8%
<b>Total</b>	<b>51%</b>	<b>49%</b>	<b>100%</b>

**Vulnérabilité**

Femme enceinte	7	Enfants séparés de leurs parents	4
Femmes allaitantes	13	Mineurs non accompagnés	0
Personne souffrant d'un handicap mental	1	Orphelins de père et de mère	2
Personne souffrant d'un handicap physique	2	Chefs de famille monoparentale	3
Personne souffrant d'un handicap sensoriel	0	Femme	2
Personne souffrant d'une maladie chronique / grave	3	Homme	1
Personnes âgées	12	Enfant	0

**Préfecture**

Mbomou

**Sous - Préfecture**

Bangassou

**Commune**

Bangassou

**Village / Quartier**

Zouambalo

**Coordonnées GPS**

Latitude 4,73556

Longitude 22,79250

**Profil du site - Informations par secteurs**



**Types d'abris**

Paille / Tôle	38%
Bâche	0%
Dur	63%
Sans abri	0%



**Sécurité assurée**

Sécurité assurée	Non
Incidents de sécurité rapportés	Non

**Relations avec communautés hôtes**

Relations avec communautés hôtes	Bonnes
----------------------------------	--------



**Scolarisation**

Enfants de ménages déplacés à l'école	Non
Raison	



**Maladies les plus répandues**

Diarrhée	Paludisme	Toux
----------	-----------	------

**Service Médical**

Type	Aucun
Nom du poste le plus proche	SESA COBA
Distance	< 15 min
Accès	tous



**Communication**

Réseau disponible	Telecel, Orange
Moyen de réception	Famille, Voisin, Ami
Besoins	

education, processus de désarmement, possibilité de retour



**Source d'approvisionnement en eau dans le site**

eau de surface

**Eau**

Litres par jour par personne	> 15 litres
Potable	Non
Problème lié à la qualité de l'eau	Eau trouble

**Latrines**

11

**Douches**

Accès personnes vulnérables Non\_Risque

Raison agression physique

Distribution de savon Aucune

Distribution de kits Aucune

Drainage Non



**Repas par jour**

Actuellement	3
Avant le déplacement	1

**Principale source de nourriture**

Emprunt

**Marché**

Accès des PDI au marché	Pas Certains Groupes
Nom	Marché Maliko
Distance	> 50 min
Disponibilité bien 1e nécessité	insuffisant

**Assistance existante**

**Type d'assistance**

**Acteur**

**Besoin**

Abris	Oui
Education	Oui
Protection	Oui
Santé	Oui
Sécurité Alimentaire	Oui
WASH	Oui

Localisation



Préfecture

Lobaye

Sous - Préfecture

Boda

Commune

Boda

Village / Quartier

Ali

Coordonnées GPS

Latitude 4,31455

Longitude 17,46703

Profil de la population

4126 Personnes

Catégorie

Déplacés internes	3816	92%
Retournés de RCA	50	1%
Retournés d'autres pays	250	6%

Données Démographiques

Âge / Sexe	Femme	Homme	Total
< 2 ans	10%	6%	16%
de 3 à 5 ans	13%	7%	19%
de 6 à 12 ans	4%	11%	15%
de 13 à 17 ans	5%	10%	15%
de 18 à 59 ans	18%	10%	28%
> 60 ans	1%	5%	6%
Total	51%	49%	100%

Vulnérabilité

Femme enceinte	16	Enfants séparés de leurs parents	4
Femmes allaitantes	40	Mineurs non accompagnés	2
Personne souffrant d'un handicap mental	2	Orphelins de père et de mère	40
Personne souffrant d'un handicap physique	25	Chefs de famille monoparentale	61
Personne souffrant d'un handicap sensoriel	0	Femme	20
Personne souffrant d'une maladie chronique / grave	38	Homme	41
Personnes âgées	242	Enfant	0

Profil du site - Informations par secteurs



Types d'abris

Paille / Tôle	74%
Bâche	0%
Dur	26%
Sans abri	0%



Source d'approvisionnement en eau dans le site

forage à pompe manuelle, puits améliorés, eau de surface



Sécurité assurée

Par	Oui
Police	Non
Incidents de sécurité rapportés	Non

Relations avec communautés hôtes

Bonnes



Scolarisation

Enfants de ménages déplacés à l'école	Non
Raison	



Maladies les plus répandues

Diarrhée	Paludisme	Malnutrition
----------	-----------	--------------

Service Médical

Type	Aucun
Nom du poste le plus proche	District de Boda
Distance	15 à 30 min
Accès	tous



Communication

Réseau disponible	Telecel, Moov, Azur
Moyen de réception	leader religieux
Besoins	assistance alimentaire, assistance medicale, assistance abris, wash, biens non alimentaires, education, documentation, processus de désarmement, membres de famille disparus, possibilité de retour

Eau

Litres par jour par personne > 15 litres

Potable	Non
Problème lié à la qualité de l'eau	Gout

Latrines

0

Douches

0

Accès personnes vulnérables

Oui

Distribution de savon

Aucune

Distribution de kits

Aucune

Drainage

Non



Repas par jour

Actuellement	3
Avant le déplacement	1

Principale source de nourriture

Don et assistance humanitaire

Marché

Accès des PDI au marché	Oui
Nom	Marché central
Distance	15 à 30 min
Disponibilité bien 1e nécessité	moyen

Assistance existante

Type d'assistance

Distribution de vivres
Distribution des matériaux/outils pour l'activité économique

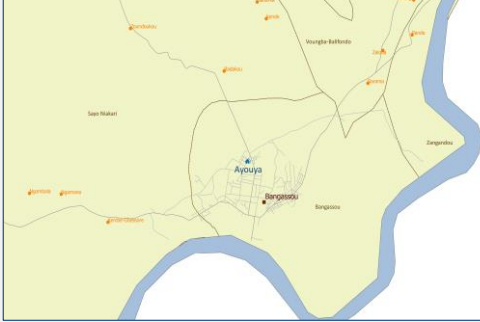
Acteur

World Vision
CRS

Besoin

Abris	Oui
Education	Oui
Protection	Non
Santé	Oui
Sécurité Alimentaire	Oui
WASH	Oui

## Localisation



### Préfecture

Mbomou

### Sous - Préfecture

Bangassou

### Commune

Bangassou

### Village / Quartier

Ayouya

### Coordonnées GPS

Latitude 4,75333

Longitude 22,81667

## Profil de la population

966 Personnes

### Catégorie

Déplacés internes	806	83%
Retournés de RCA	160	17%
Retournés d'autres pays	0	0%

### Données Démographiques

Âge / Sexe	Femme	Homme	Total
< 2 ans	5%	5%	10%
de 3 à 5 ans	7%	5%	13%
de 6 à 12 ans	7%	10%	17%
de 13 à 17 ans	9%	6%	15%
de 18 à 59 ans	21%	21%	42%
> 60 ans	2%	2%	4%
Total	51%	49%	100%

### Vulnérabilité

Femme enceinte	25	Enfants séparés de leurs parents	10
Femmes allaitantes	115	Mineurs non accompagnés	6
Personne souffrant d'un handicap mental	5	Orphelins de père et de mère	80
Personne souffrant d'un handicap physique	18	Chefs de famille monoparentale	173
Personne souffrant d'un handicap sensoriel	15	Femme	35
Personne souffrant d'une maladie chronique / grave	30	Homme	110
Personnes âgées	41	Enfant	28

## Profil du site - Informations par secteurs



### Types d'abris

Paille / Tôle	100%
Bâche	0%
Dur	0%
Sans abri	0%



### Sécurité assurée

Incidents de sécurité rapportés	Non
---------------------------------	-----

### Relations avec communautés hôtes

Bonnes



### Scolarisation

Enfants de ménages déplacés à l'école	Non
Raison	



### Maladies les plus répandues

Diarrhée	Paludisme	Malnutrition
----------	-----------	--------------

### Service Médical

Type	Centre de santé
Nom	
Distance	
Accès	tous



### Communication

Réseau disponible	Telecel
Moyen de réception	leader religieux
Besoins	assistance médicale, wash, education, contacter les organisations humanitaires, processus de désarmement, possibilité de retour



### Source d'approvisionnement en eau dans le site

puits traditionnels, forage à pompe manuelle

### Eau

Litres par jour par personne	> 15 litres
Potable	Non
Problème lié à la qualité de l'eau	Eau trouble

### Latrines

0

### Douches

0

Accès personnes vulnérables

Oui

Distribution de savon

Aucune

Distribution de kits

Aucune

Drainage

Non



### Repas par jour

Actuellement	1
Avant le déplacement	1

### Principale source de nourriture

Production de subsistance

### Marché

Accès des PDI au marché	Oui
Nom	Marché de Bangui-Ville
Distance	< 15 min
Disponibilité bien 1e nécessité	moyen

## Assistance existante

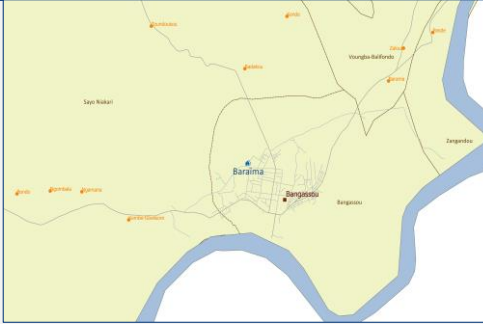
### Type d'assistance

### Acteur

### Besoin

Abris	Non
Education	Oui
Protection	Oui
Santé	Non
Sécurité Alimentaire	Oui
WASH	Oui

## Localisation



### Préfecture

Mbomou

### Sous - Préfecture

Bangassou

### Commune

Bangassou

### Village / Quartier

Baraïma

### Coordonnées GPS

Latitude 4,75194

Longitude 22,80944

## Profil de la population

639 Personnes

### Catégorie

Déplacés internes	451	71%
Retournés de RCA	188	29%
Retournés d'autres pays	0	0%

### Données Démographiques

Âge / Sexe	Femme	Homme	Total
< 2 ans	7%	7%	13%
de 3 à 5 ans	8%	9%	17%
de 6 à 12 ans	9%	7%	16%
de 13 à 17 ans	13%	10%	23%
de 18 à 59 ans	13%	13%	26%
> 60 ans	3%	2%	5%
Total	53%	47%	100%

### Vulnérabilité

Femme enceinte	N/A	Enfants séparés de leurs parents	N/A
Femmes allaitantes	N/A	Mineurs non accompagnés	N/A
Personne souffrant d'un handicap mental	N/A	Orphelins de père et de mère	N/A
Personne souffrant d'un handicap physique	N/A	Chefs de famille monoparentale	N/A
Personne souffrant d'un handicap sensoriel	N/A	Femme	N/A
Personne souffrant d'une maladie chronique / grave	N/A	Homme	N/A
Personnes âgées	33	Enfant	N/A

## Profil du site - Informations par secteurs



### Types d'abris

Paille / Tôle	100%
Bâche	0%
Dur	0%
Sans abri	0%



### Sécurité assurée

Sécurité assurée	Non
Incidents de sécurité rapportés	Non

### Relations avec communautés hôtes

Relations avec communautés hôtes	Bonnes
----------------------------------	--------



### Scolarisation

Enfants de ménages déplacés à l'école	Non
Raison	



### Maladies les plus répandues

Paludisme	Diarrhée	Toux
-----------	----------	------

### Service Médical

Type	Aucun
Nom du poste le plus proche	Hôpital Bangladesh msf
Distance	> 50 min
Accès	tous



### Communication

Réseau disponible	Telecel, Orange
Moyen de réception	radio, TV
Besoins	assistance alimentaire, assistance medicale, assistance abris, wash, biens non alimentaires, education, contacter les organisations humanitaires, processus de désarmement, membres de famille disparus, possibilité de retour



### Source d'approvisionnement en eau dans le site

puits traditionnels, eau de surface

### Eau

Litres par jour par personne	> 15 litres
Potable	Non
Problème lié à la qualité de l'eau	Eau trouble

### Latrines

32

### Douches

Accès personnes vulnérables Non\_Risque

### Raison

Distribution de savon Aucune

Distribution de kits Aucune

Drainage Non



### Repas par jour

Actuellement	3
Avant le déplacement	3

### Principale source de nourriture

Production de subsistance

### Marché

Accès des PDI au marché	Oui
Nom	Marche bangui ville
Distance	> 50 min
Disponibilité bien 1e nécessité	moyen

## Assistance existante

### Type d'assistance

### Acteur

### Besoin

Abris	Oui
Education	Oui
Protection	Oui
Santé	Oui
Sécurité Alimentaire	Non
WASH	Oui

Localisation

Profil de la population

#### Personnes

Catégorie

Déplacés internes	#N/A	#N/A
Retournés de RCA	#N/A	#N/A
Retournés d'autres pays	#N/A	#N/A

Données Démographiques

Âge / Sexe	Femme	Homme	Total
< 2 ans	#N/A	#N/A	#N/A
de 3 à 5 ans	#N/A	#N/A	#N/A
de 6 à 12 ans	#N/A	#N/A	#N/A
de 13 à 17 ans	#N/A	#N/A	#N/A
de 18 à 59 ans	#N/A	#N/A	#N/A
> 60 ans	#N/A	#N/A	#N/A
Total	#N/A	#N/A	#N/A

Vulnérabilité



Femme enceinte	#N/A	Enfants séparés de leurs parents	#N/A
Femmes allaitantes	#N/A	Mineurs non accompagnés	#N/A
Personne souffrant d'un handicap mental	#N/A	Orphelins de père et de mère	#N/A
Personne souffrant d'un handicap physique	#N/A	Chefs de famille monoparentale	#N/A
Personne souffrant d'un handicap sensoriel	#N/A	Femme	#N/A
Personne souffrant d'une maladie chronique / grave	#N/A	Homme	#N/A
Personnes âgées	#N/A	Enfant	#N/A

Préfecture

#N/A

Sous - Préfecture

#N/A

#N/A

#N/A

Village / Quartier

#N/A

Coordonnées GPS

Latitude #N/A

Longitude #N/A

Profil du site - Informations par secteurs



Types d'abris

Paille / Tôle	#N/A
Bâche	#N/A
Dur	#N/A
Sans abri	#N/A



Sécurité assurée

#N/A	#N/A
Incidents de sécurité rapportés	#N/A

Relations avec communautés hôtes

#N/A



Scolarisation

Enfants de ménages déplacés à l'école	#N/A
#N/A	#N/A



Maladies les plus répandues

#N/A	#N/A	#N/A
------	------	------

Service Médical

Type	#N/A
#N/A	#N/A
Distance	#N/A
Accès	#N/A



Communication

Réseau disponible	#N/A
Moyen de réception	#N/A
Besoins	#N/A



Source d'approvisionnement en eau dans le site

#N/A	#N/A
#N/A	#N/A

Eau

Litres par jour par personne	#N/A
Potable	#N/A
Problème lié à la qualité de l'eau	#N/A

Latrines

#N/A

Douches

#N/A

Accès personnes vulnérables

#N/A

#N/A

Distribution de savon

#N/A

Distribution de kits

#N/A

Drainage

#N/A



Repas par jour

Actuellement	#N/A
Avant le déplacement	#N/A

Principale source de nourriture

#N/A

Marché

Accès des PDI au marché	#N/A
Nom	#N/A
Distance	#N/A
Disponibilité bien 1e nécessité	#N/A

Assistance existante

Type d'assistance

Acteur

Besoin

Abris	#N/A
Education	#N/A
Protection	#N/A
Santé	#N/A
Sécurité Alimentaire	#N/A
WASH	#N/A

## Localisation



### Préfecture

Lobaye

### Sous - Préfecture

Boganangone

### Commune

Boutélossi

### Village / Quartier

Boguere

### Coordonnées GPS

Latitude 4,88630

Longitude 17,15260

## Profil de la population

**214 Personnes**

### Catégorie

Déplacés internes	100	47%
Retournés de RCA	105	49%
Retournés d'autres pays	9	4%

### Données Démographiques

Âge / Sexe	Femme	Homme	Total
< 2 ans	6%	6%	12%
de 3 à 5 ans	9%	3%	12%
de 6 à 12 ans	6%	12%	18%
de 13 à 17 ans	9%	6%	15%
de 18 à 59 ans	15%	6%	21%
> 60 ans	12%	9%	21%
<b>Total</b>	<b>58%</b>	<b>42%</b>	<b>100%</b>

### Vulnérabilité

Femme enceinte	4	Enfants séparés de leurs parents	3
Femmes allaitantes	16	Mineurs non accompagnés	1
Personne souffrant d'un handicap mental	0	Orphelins de père et de mère	8
Personne souffrant d'un handicap physique	4	Chefs de famille monoparentale	27
Personne souffrant d'un handicap sensoriel	0	Femme	7
Personne souffrant d'une maladie chronique / grave	12	Homme	20
Personnes âgées	45	Enfant	0

## Profil du site - Informations par secteurs



### Types d'abris

Paille / Tôle	100%
Bâche	0%
Dur	0%
Sans abri	0%



### Source d'approvisionnement en eau dans le site

forage à pompe manuelle



### Sécurité assurée

Non

Incidents de sécurité rapportés Non

Relations avec communautés hôtes Nsp



### Scolarisation

Enfants de ménages déplacés à l'école Oui



### Maladies les plus répandues

Diarrhée Paludisme Maladie de la peau

### Service Médical

Type Centre de santé

Nom

Distance

Accès tous



### Communication

Réseau disponible Orange

Moyen de réception leader communautaire

Besoins assistance alimentaire, assistance medicale, assistance abris, wash, biens non alimentaires, education, documentation, contacter les organisations humanitaires, processus de désarmement, membres de famille disparus, possibilité de



### Repas par jour

Actuellement 3

Avant le déplacement 1

Principale source de nourriture Production de subsistance

### Marché

Accès des PDI au marché Oui

Nom Marche central Boguere

Distance 15 à 30 min

Disponibilité bien 1e nécessité insuffisant

## Assistance existante

### Type d'assistance

Distribution d' articles non alimentaires

Assistance en santé

### Acteur

CRS

Concern

### Besoin

Abris Non

Education Non

Protection Oui

Santé Non

Sécurité Alimentaire Oui

WASH Oui