



Central African Republic, Bangui

THE IDP SITUATION IN BANGUI

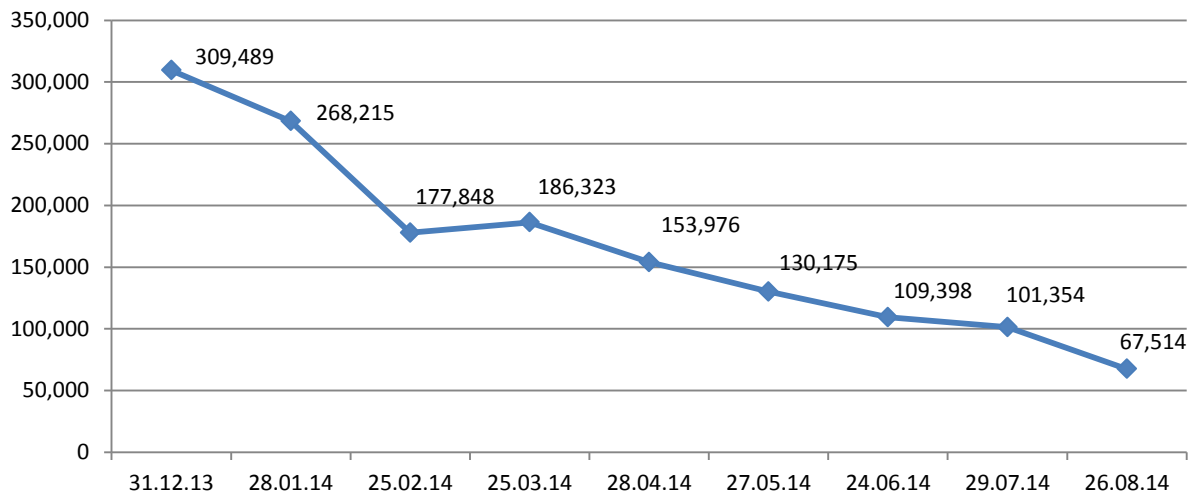
Displacement Tracking Matrix (DTM) Report

August 2014

International Organization for Migration



EXECUTIVE SUMMARY



Graph 1: Number of IDPs in Bangui over time*

Displacement

- Since the peak of the crisis in December 2013 displacement in IDP sites in Bangui has decreased by approximately 78%;
- In the month of August the estimated number of IDPs in Bangui is 67,514 according to the Commission on the Movement of Population;
- The areas from which most IDPs surveyed come from are the 3rd, 5th, 6th and 8th districts and Bimbo 2 and 4;
- The number of IDP sites in Bangui is declining and at the end of August there are still 37 active sites;
- The districts with the greatest concentration of IDP sites in Bangui are the 3rd and 2nd and the commune of Bimbo.

Intentions

- 91% of the total of 570 IDPs interviewed envision to leave the displacement site within the next 4 weeks;
- 77% of the respondents want to return and 14% want to relocate;
- 61% of the surveyed IDPs are house owners and 28% are renters.

Needs

- The main challenges confronted on the sites are living conditions, food security and economic vulnerability;
- Reasons for remaining displaced are damage to the house, lack of financial means and uncertainty about the political and economic situation;
- Factors enabling return or relocation are security, housing and services in the neighborhood.

*Source: Commission for Population Movement (CMP)

1. INTRODUCTION

Following the violence that erupted in the Central African Republic (CAR) in December 2013, between Seleka and Anti-Balaka, the Capital of the country, Bangui was theater of an important phenomenon of displacement. Since the beginning of the crisis, the International Organization for Migration (IOM) is monitoring the displaced population and the sites through a team of site facilitators. The site facilitators, who have all been formed in Camp Management and Camp Coordination (CCCM) principles by the CCCM Cluster, visit all of the sites in Bangui on a weekly basis to report about the needs per sector, the population profile, size and movements and the presence of services and actors on the sites.

Through the Displacement Tracking Matrix (DTM) - a tool developed by IOM to account for the situation and needs of displaced populations in many countries across the world - site facilitators collect information in a consistent, regular and methodic way allowing capturing trends and analyzing information through time.

The information is then shared regularly with the Government of CAR and with the humanitarian community through different information products such as the weekly reports on the needs referred to the Clusters and the return intention surveys.

The present is the first Displacement Tracking Matrix (DTM) report, which aims at providing information on a monthly basis on the profile of the displaced population, its conditions in the sites and return or relocation intentions, as well as information on the sites, services and implication of the different humanitarian actors. This document encompasses both the information collected through the return intention surveys and that collected through the DTM questionnaires on the sites. This new initiative aims at improving the quality and relevance of the information upon which humanitarian actors make decisions to provide assistance to Internally Displaced Persons (IDPs).

DISPLACEMENT TRACKING MATRIX

DTM is a system composed of a variety of tools and processes designed and developed to track and monitor population displacement during crises.



DATA AND INFORMATION

DTM is designed to regularly capture, process, and disseminate various layers of information to provide a better understanding of the evolving needs of a displaced population, on site or en route.

2. METHODOLOGY

As part of the DTM methodology, IOM profiles on a monthly basis the population displaced across sites in Bangui, gathering not only demographic information, but also information on the living conditions during the displacement and the return or relocation intentions. To this end, IOM conducted in Bangui, Central African Republic (CAR), household interviews between **the 18th and the 22nd of August 2014** interviewing **570 displaced persons¹ at 32 sites out of 37 in Bangui**. Survey forms are available in annex A (Return Survey Intentions) and annex B (DTM Questionnaire).

In particular, with the information collected during site visits in the second week of the month, displacement site profiles and 3Ws (Who does What Where) are compiled to provide humanitarian actors with information on the services available on the different sites and with the specific characteristics of the site. Site facilitators collect the information from the person responsible for the site and verify the information with the displaced population on sites and through visual inspection.

List of sites surveyed and number of interviews conducted

SSID	Site name	# of interviews
BGI_S002	Centre de Sante Padre Pio	17
BGI_S009	Don Bosco / Damala	18
BGI_S011	Eglise Frères des Castors	18
BGI_S015	Eglise Notre de Dame de Fatima	19
BGI_S017	Faculte de Theologie (FATEB)	18
BGI_S020	Grand séminaire St Marc de Bimbo	18
BGI_S029	Mission Carmel	18
BGI_S030	Paroisse St Charles Luanga	18
BGI_S034	Paroisse St Trinité des Castors	18
BGI_S038	St Antoine de Padoue	18
BGI_S039	St Jean de Galabadja	18
BGI_S041	St Joseph de Mukassa	18
BGI_S044	St Jacques de Kpetene	18
BGI_S045	St Michel de Bazanga	15
BGI_S053	Quartier Votongbo2	18
BGI_S059	Mosquée Centrale	18
BGI_S062	Grand Ecole Islamique - Nasrdine	9
BGI_S067	St Sauveur	18
BGI_S068	Centre Jean 23	18
BGI_S077	St Francois D'Assise	18
BGI_S079	Maison Micheline	18
BGI_S080	Pere Combonien / St Joseph de Bimbo	18
BGI_S083	Eglise Evangelique Lutherienne	29
BGI_S086	ASECNA_Article 10	17
BGI_S098	Capucin	18
BGI_S102	Complexe Scolaire Adentiste	18

¹ The overall IDP population living on sites in Bangui was estimated on 29 July 2014 to be 101,354. (Source CMP)

BGI_S103	Complexe Pédagogique Bethanie	18
BGI_S109	Marché Yaloa	18
BGI_S110	Ndjongo	18
BGI_S111	Notre Dame de Chartres	19
BGI_S112	Temple Benjamin	13
BGI_S113	Fédération des Déplacés	18

3. POPULATION PROFILE

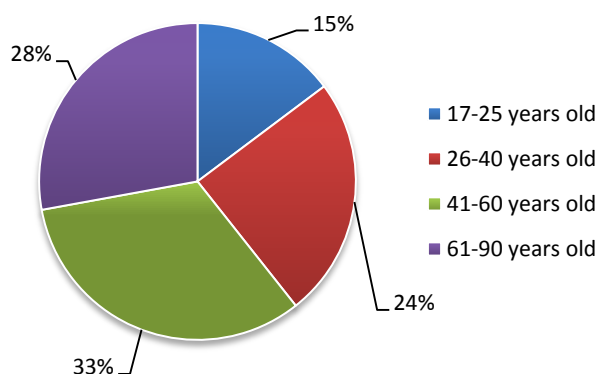
During the month of August the population estimated on the sites decreased from 101,937 to 67,514 (CMP data published on 2 September 2014). This dramatic drop is due in large part to the census conducted by Première Urgence – Aide Médicale Internationale (PU-AMI) on the M’Poko site which re-evaluated the population to be 21,600 and not 37,400 as initially estimated².

According to the monthly survey undertaken by IOM site facilitators, 86% of the Internally Displaced Persons living on sites have been in a condition of displacement for over 8 months. The overwhelming majority of the people interviewed (91%) foresees leaving the site within the next month, and reports that the reason why they are currently not able to return are damage to their house (58%), lack of financial resources (55%), uncertainty about the political and security situation (42%) and the expectation of support from the international community (36%). The preference for 77% of the interviewed is to return to their place of origin, while 33% wish to move to another area.

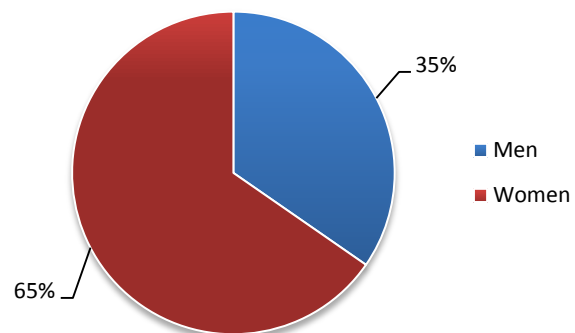
The living conditions on the sites are a major concern, especially with the rainy season, together with food security and lack of access to livelihood activities. The perception of the situation in the neighborhoods of origin is that for 32% of the respondents homes need to be repaired against 59% who report that housing is not damaged. Presence of civil servants is acknowledged by 26% of the respondents and presence of the international forces by 71% of respondents. Housing is reported to be the main need to facilitate return followed by security and NFIs, but security and the state of law are still regarded as necessary pre-conditions.

3A. DEMOGRAPHIC DATA

To collect information on the profile of IDPs, 570 interviews were conducted with IDPs, each representing a household for a total of 3,824 people (average family size being 6.71). As shown in Chart 1, 34% surveyed participants were men and 64% were women. This is explained by the fact that most men leave the sites during the day, when the survey is conducted, to engage in activities in the neighborhood. Respondents were aged as follows 17-25 (15%), 26-40 (25%), 41-60 (33%) and 61-90 (28%).



Graph 2: Participants by age



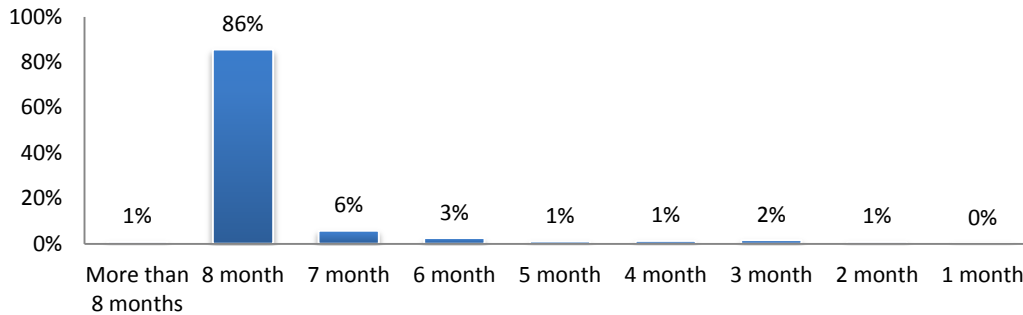
Graph 3: Participants by gender

² See PU-AMI Memo »Diminution du nombre de déplacés sur le site de M’Poko » shared by the CCCM Cluster on the 8th of August 2014.

3B. DISPLACEMENT AND CONDITIONS OF DISPLACEMENTS

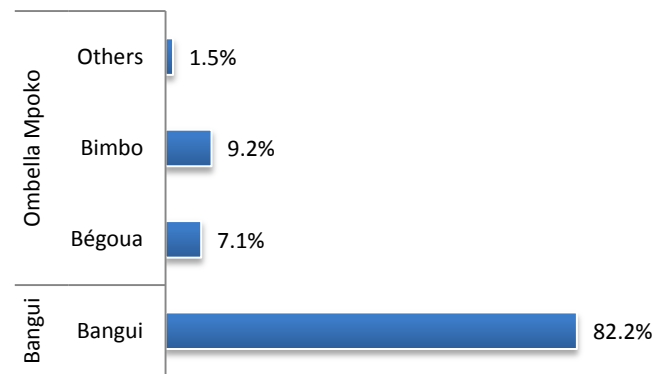
This section looks at the profile of the displacement and the survival mechanisms of the displaced population. According to the surveys conducted across 32 sites, 86% of the IDP population has been living for 8 months on the sites. At the end of December and throughout the month of January the majority of displacement took place due to the security crises, but after February new displacement was minimal.

As shown in Chart 3, among those interviewed, the majority of IDPs (85.6%) left their place of origin in December 2014 followed by 5.8% in January, 2.5% in February, and between 0.4 and 1.6% for the months of March through July with no new displacement in August.



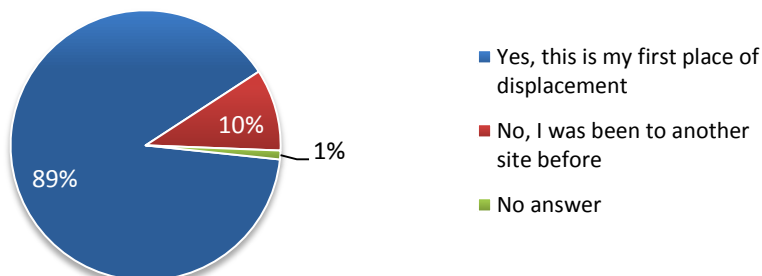
Graph 4: Number of months since arrival in the site

82.2% of the IDPs interviewed said they come from Bangui, followed by 9.2% coming from Bimbo and 7.1% from Bégoua. 1.5% answered they come from other prefectures in Ombella M'Poko.



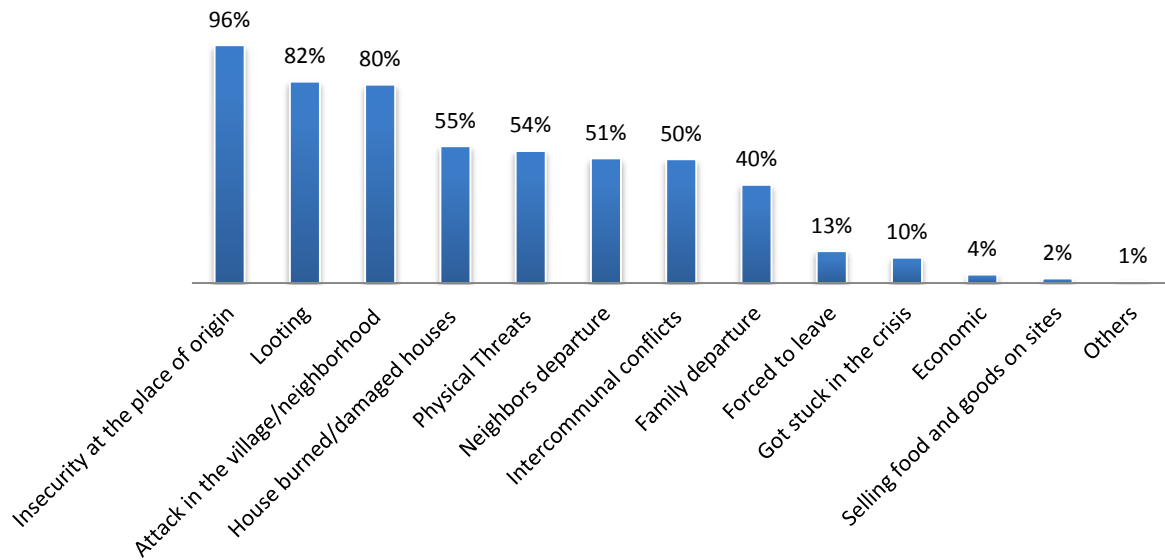
Graph 5: Commune of origin

The large majority of the displaced population has been living in the same site over the past months. This is true for 89% of the population surveyed. 10% of the surveyed responded that they have changed site and 1% didn't answer the question.



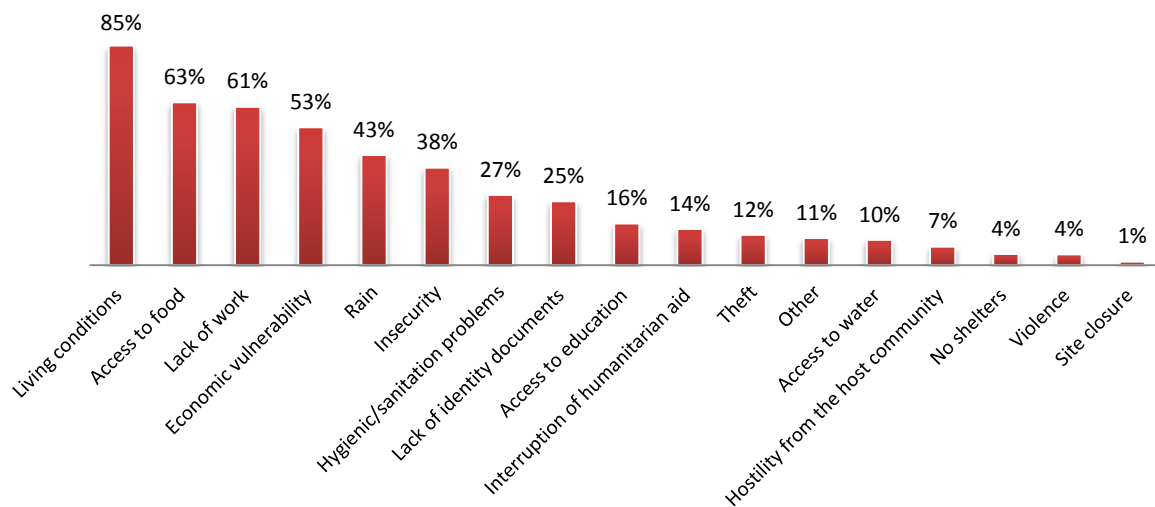
Graph 6: Movements across displacement sites

96% of the respondents cited insecurity in their place of origin as the main reason for displacement, followed by looting (82%), violent attacks in the neighborhood or village (80%), damage to houses (55%) and physical threat. Disruption of community network is one of the reasons leading to displacement for 54% to 50% of the respondents.



Graph 7: Reasons for displacement

IDPs interviewed indicate that currently the main problem they are confronted with is the general living conditions on the sites. This is a concern for 18% of the people. The rainy season is a concern for 9% of the surveyed population whose conditions are worsened by leaking shelters and muddy grounds. Access to food and lack to livelihood opportunities cause distress to 13% of the population and 11% mentioned the economic situation more in general as an element of concern. Insecurity on the displacement sites is a concern for only 8% of the people interviewed. Other challenges include hygiene (6%), lack of documentation (5%) access to education and suspension of aid (3%), robbery, access to water, and hostility in the hosting community (2%). Respondents gave an average of 4 to 5 different factors each.



Graph 8: Problems confronted on the displacement site - % respondents

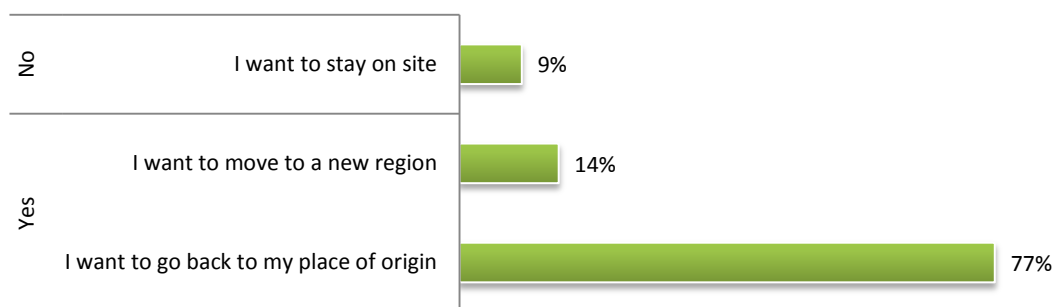
3C. RETURN OR RELOCATION INTENTIONS

This section explores the intentions of the displaced population to return or relocate away from displacement sites. The percentage of IDPs wanting to leave the site of displacement is majority with 91% of respondents saying that they want to leave the site in the coming 4 weeks and only 9% wanting to stay.



Graph 9: Do you envision leaving the site of displacement within the next 4 weeks?

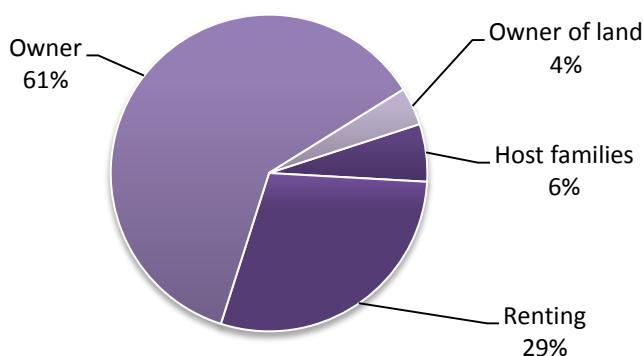
The large majority of the IDPs interviewed (77%) said they want to return to the place of origin, 14% wish to relocate to a different place and 9% does not envision leaving in the next 4 weeks.



Graph 10: Do you want to leave the site in the next 4 weeks?

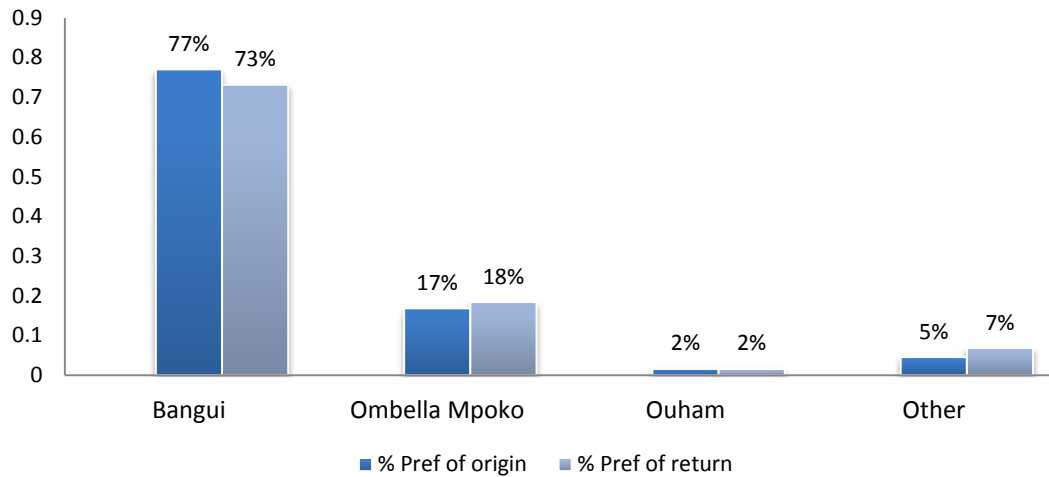
Among the 570 people interviewed 61% said they are owners of a house, 29% were renters and that respectively 6% were in host families and that 4% are owners of land. This suggests that to facilitate return interventions should focus on reconstruction and on providing the financial means to families to pay for their rent. In this respect an interesting case study is that of the return program of the Haitian Government which provided one year rental subsidies to IDPs. For more information consult:

- http://www.eshelter-cccqhaiti.info/jl/pdf/Helping_Families_Closing_Camps2.pdf
- <http://www.ijdh.org/wp-content/uploads/2013/06/Haiti-Rental-Grant-Evaluation-the-WolfGroup.pdf>



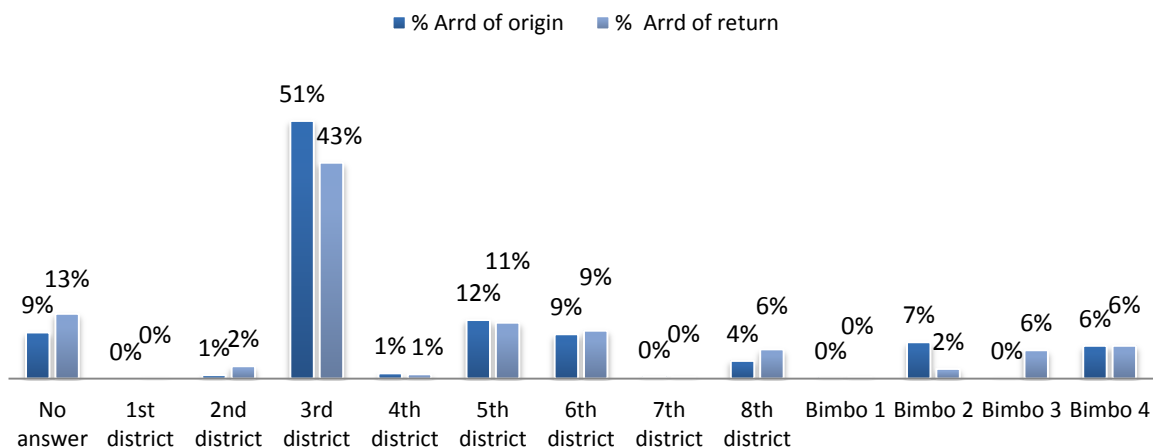
Graph 11: Housing situation before the displacement

Given the strong preference towards return versus relocation, it is important to see where IDPs were coming from to know where to focus efforts to foster return. Below is a graph showing that the prefectures of origin as well as the prefectures of return or relocation. 77% of respondents came from Bangui and 73% of respondents wish to return or relocate there. There is a slight relocation tendency towards Ombella M’Poko for which 1% of the people that is not originally from the area wants to move there.



Graph 12: Prefecture of origin vs prefecture of return

The following graph illustrates the main areas of origin and relocation within Bangui and Bimbo, by district. From the answers provided the most affected areas by displacement, but also the areas that will most likely be areas of return or relocation are the 3rd, the 5th and the 6th district in Bangui. For Bimbo the main areas are the 2nd and the 4th district. The question of place of return was not answered by 13% of the population.



Graph 13: District of origin vs district of return

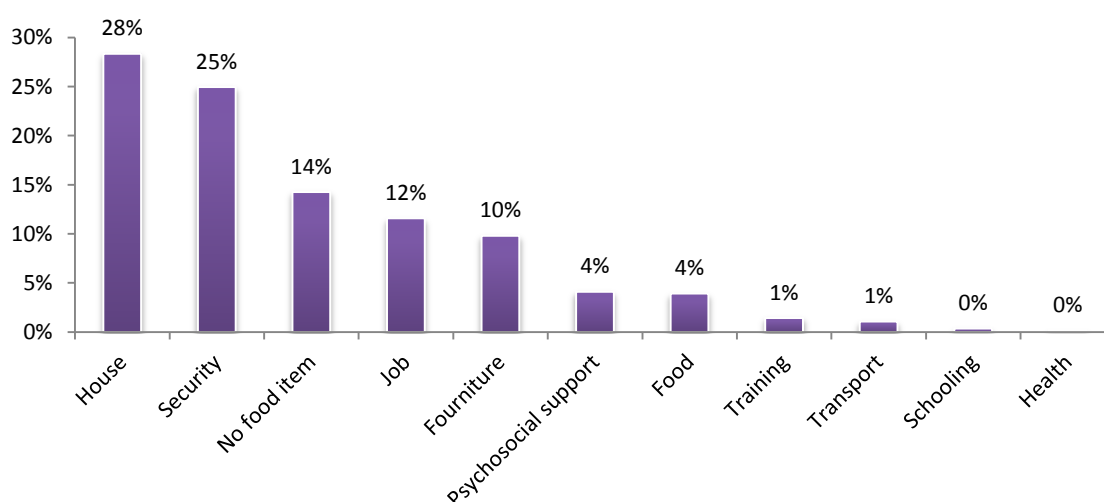
3D. OBSTACLES TO RETURN OR RELOCATION

The destruction of the home is considered by 58% of the interviewed as a reason preventing their return, while 55% of the respondents cited looting of financial savings (both categories include owners and renters). 42% are still uncertain about the political and economic situation and 36% expect the support of the international community. 11% don't see the economic activities in their preferred areas of return or relocation sufficiently promising to decide to leave the site and finally 7% of the respondents has managed to establish economic activity on the displacement site.



Graph 14: Reasons for not returning

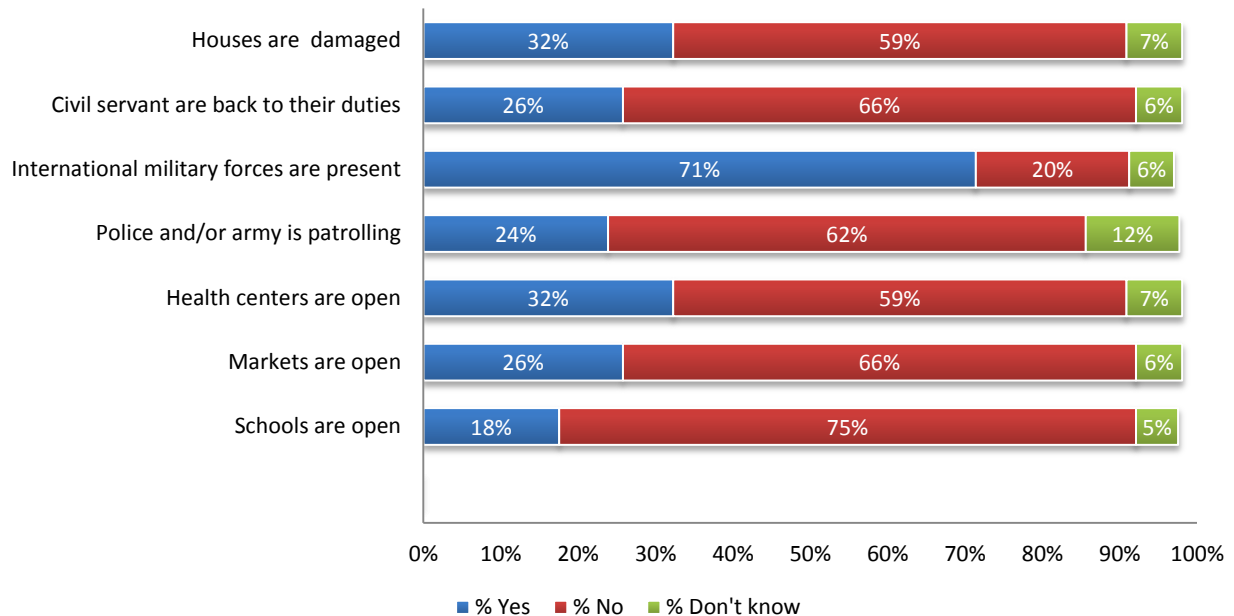
When asked about what would facilitate return or relocation the majority mention housing (28%), and security (25%). Non-Food Items (NFI) are mentioned by 14% of the interviewed, 12% indicated employment and 10% furniture. Psychosocial support and food are enabling factors for 4%, while 1% of the surveyed cited training and transportation.



Graph 15: Primary need to facilitate return or relocation

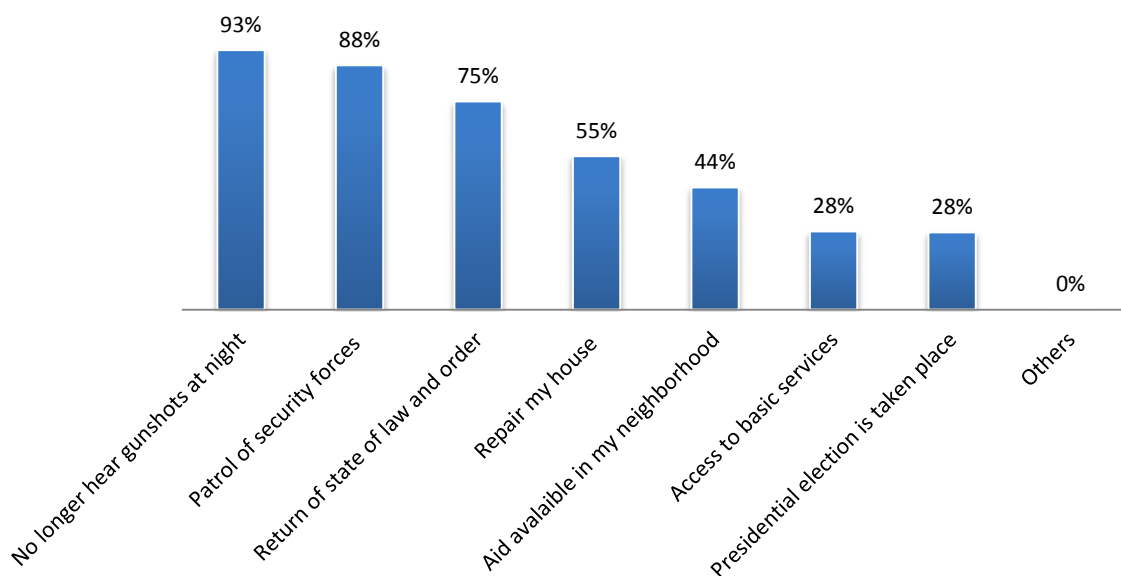
Site facilitators asked IDPs about the situation in their area of origin. The perception of 59% of the interviewed is that houses are not damaged versus 35% who report damages. The presence

of civil servants is still low in the areas of return. 62% of respondents answered that civil servants had not returned and 20% responded that there is a presence. Recognition of the presence of international forces was mentioned by 71% of the IDPs. 24% of IDPs recognize the presence of police or army patrols. Health centers, markets and schools are reported as having reopened or being again functional by respectively 32%, 26% and 18% of the people interviewed.



Graph 16: Services

The main enabling conditions to return are highly influenced by security-related factors: no gunshot at night 93%, patrols by security forces 88% and the return to the state of law and order 77%. An external support is expected by 55% of respondents for house construction and aid in the neighborhood for 44%. Access to basic services and elections are enabling conditions for 28% of respondents.

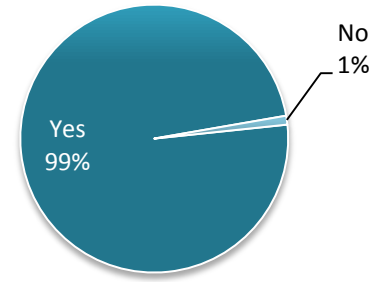


Graph 17: Enabling conditions to return - % respondents

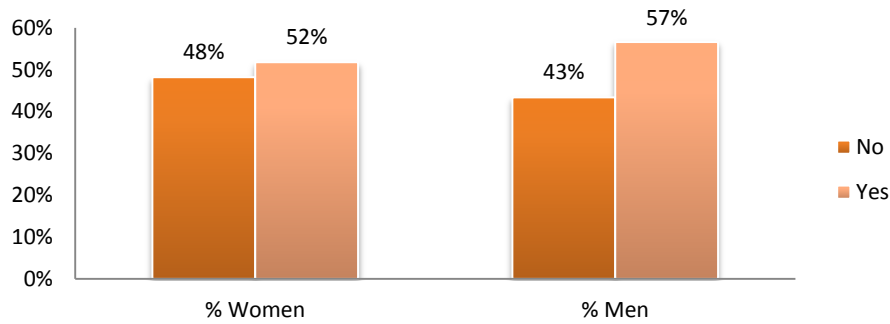
3E. LIVELIHOOD AND COPING MECHANISMS

Displacement has significant impacts on all aspects of people's life, including their capacity to provide for themselves and their family. 99% of the surveyed IDPs affirmed that displacement impacted their economic activities.

As mentioned earlier the majority of people have been displaced for a long period of time (86% of the IDP population has spent 8 months on the displacement sites) and this has certainly impacted connections to economic activities and self-confidence in restarting their livelihood activity. When asked about their capacity to resume their economic activities, women were more pessimistic than man by 5%.

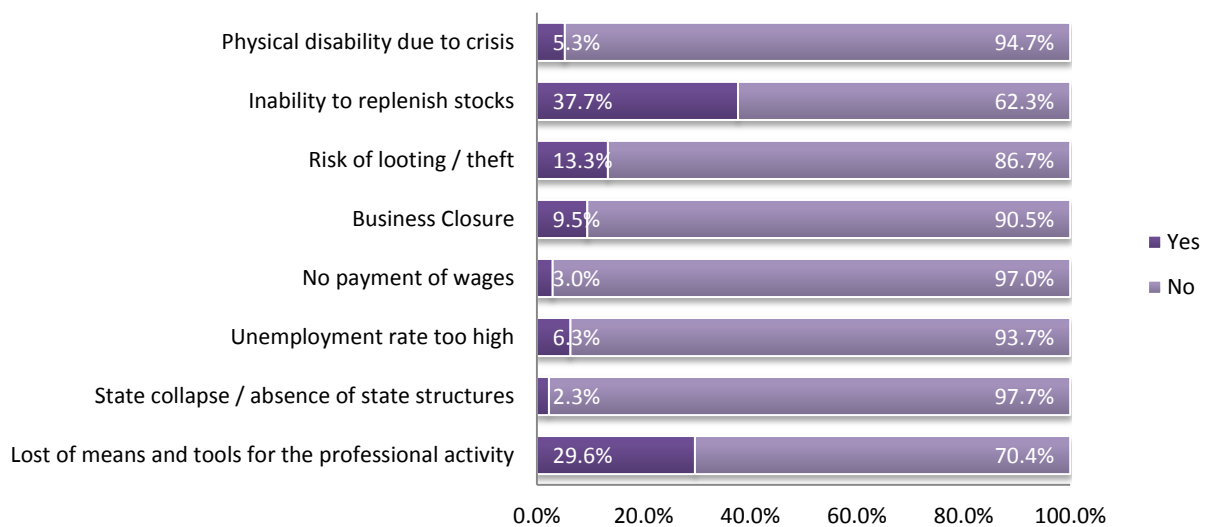


Graph 18: Impact of displacement on economic activities



Graph 19: Do you think that you can go back to the livelihood you had before the crisis?

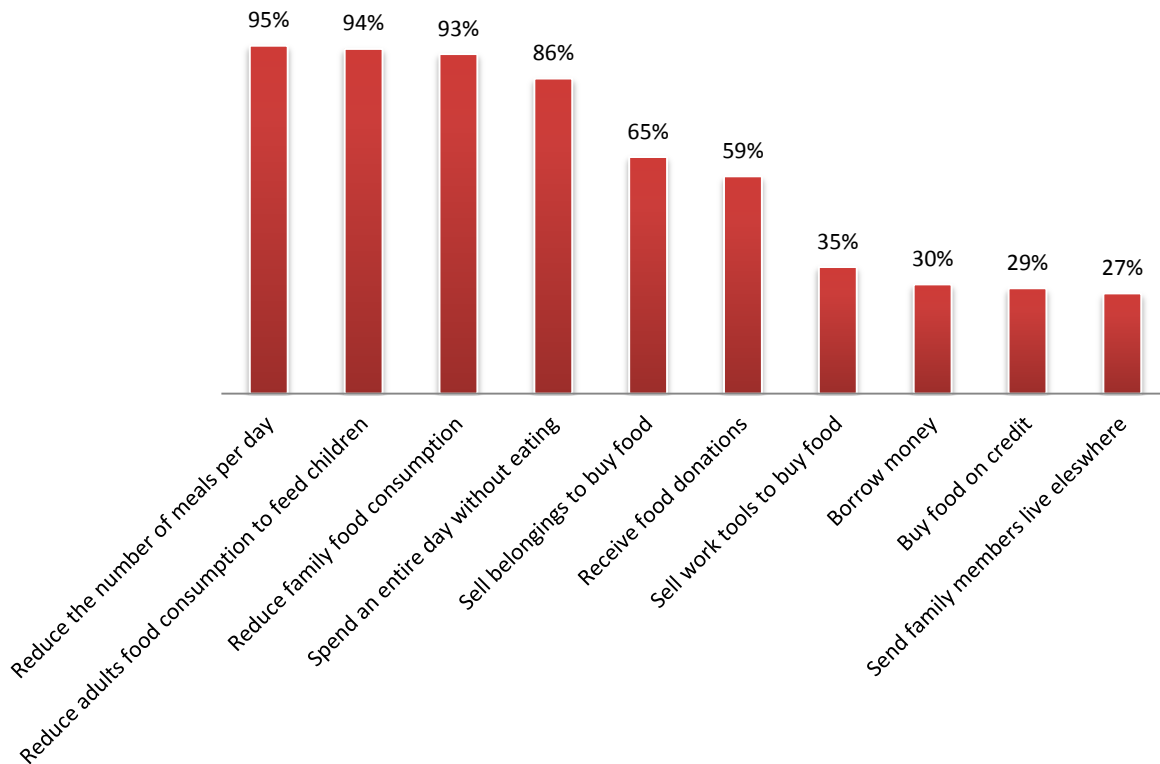
37.7% of respondents say they are not able to replenish their stock, while 29.6% no longer have their work tools. Insecurity and theft are a concern for 13.3% of respondent. Closure of business, unemployment rate, physical disabilities and the non-payment of wages seem to be overall less concerning.



Graph 20: Obstacles to resuming economic activities once back in the neighborhood

Between May and June a big shift in survival mechanisms has been observed. The tendency before June was to sell tools and belongings to guarantee the survival of the family rather than touching on the household's food security. As of June, this has no longer been the case.

When asked about survival mechanisms the majority of IDPs interviewed reported reducing the number of meals per day (95%), reducing the adults' food consumption to feed children (94%), reducing the family food consumption (93%) and spending an entire day without eating (86%). Selling belongings to buy food or surviving on food distribution is the survival mechanism of respectively 65% and 59% of the population. Selling work tools, borrowing money, buying food on credit and sending family members live elsewhere are no longer the primary survival mechanisms.



Graph 21: Survival mechanism

4. IDP SITES

The number of displacement sites in the communes of Bangui and Bimbo decreased by 7.5% during the month of August, with the overall number of sites passing from 40 to 37. The sites of Guitangola Source, Saint Francois d'Assise, Pelemongo all closed.

Also, between the 19th and the 20th of August, there has been a sudden escalation of the security situation in the third district. Confrontations between armed groups and international security forces caused injuries and the death of a number of people, including a staff member of the humanitarian community and IDP population movements. Most displacements took place from the sites of Eglise Notre Dame de Fatima, Eglise des Frères Castors and Saint Joseph Mukassa towards the sites of Centre Jean 23, Eglise evangélique luthérienne, Mission Carmel and Apôtres de Jesus Crucifié / Centre de Sante Padre Pio. However within a week the situation restabilised.

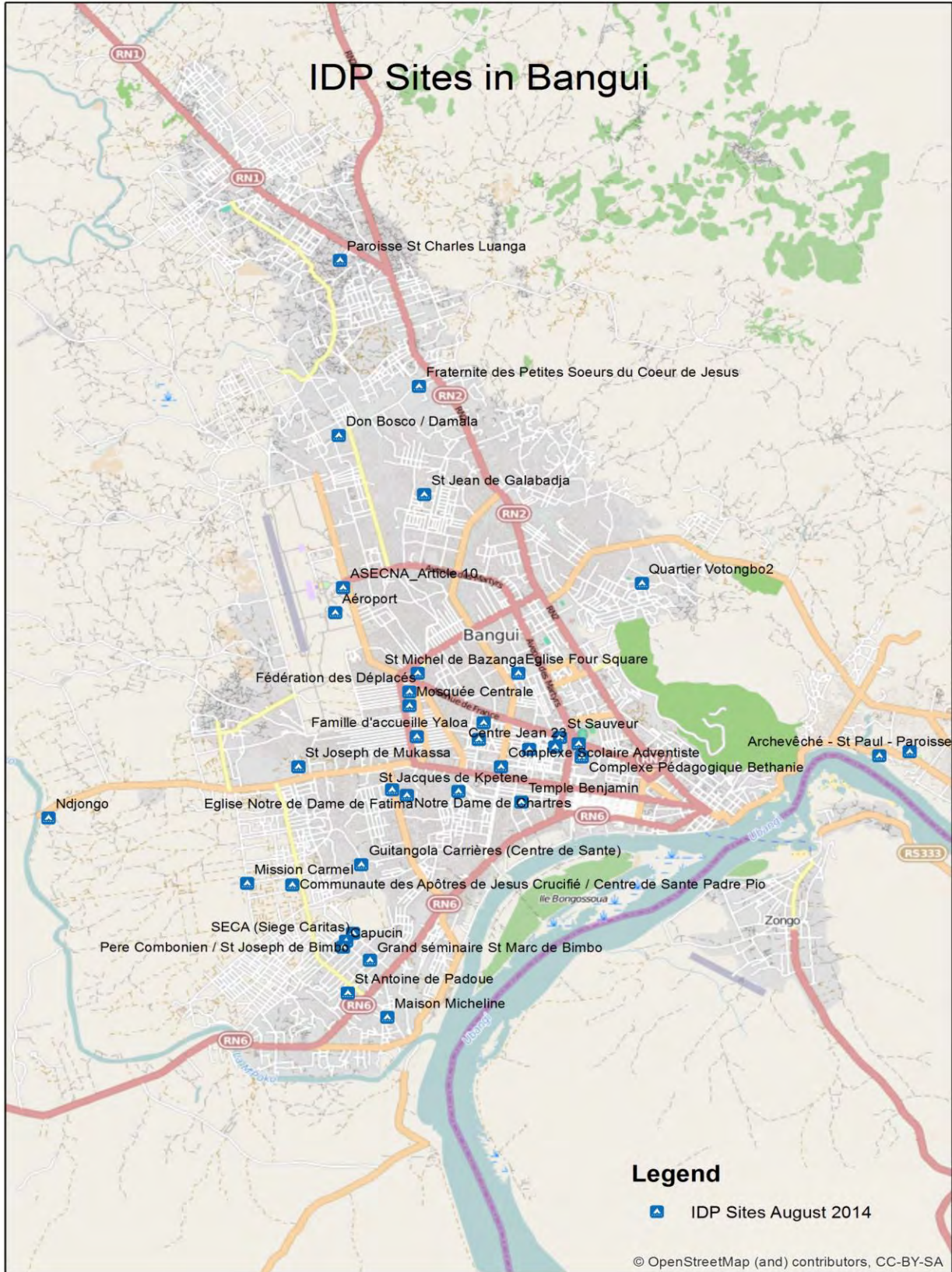
The districts with the highest concentration of IDPs are Bimbo (which also includes the airport site), the 2nd and the 3rd district.

In preparation for the start of the new school year, IOM site facilitators have assessed all of the schools on IDP sites to establish whether the presence of IDPs was affecting the possibility for the schools to reopen. The assessment showed that out of 18 IDP sites, 5 were limited or impaired in the reopening of the classes.

The Camp Coordination and Camp Management Cluster, in collaboration with its members and with the Education Cluster are addressing the situation to ensure that these schools can be operational by the start of the school year 2014-2015, in October.

Arrondissement	Number of Sites	No. of IDPs
1er Arr.	1	11
2e Arr.	3	4,200
3e Arr.	9	6,922
4e Arr.	1	548
5e Arr.	3	472
6e Arr.	2	977
7e Arr.	2	15
8e Arr.	3	564
Bimbo	13	53,805
Grand Total	37	67514

4A. MAP OF IDP SITES IN BANGUI AND BIMBO



CONTACTS

International Organization for Migration (IOM) DTM:

Chiara Lucchini Gilera, Emergency Coordinator, clucchinigilera@iom.int, +236 7276 3401 or
Fernando Novoa, DTM Manager, fnovoa@iom.int, +236 7268 3294.

Cluster CCCM:

Oriane Bataille, Cluster lead, bataille@unhcr.org, +236 7274 5563.

Commission de Mouvement de Population :

Jean Laurent Martin, Information Manager, martin@unhcr.org, +236 7268 4889.

For Protection issues – toll free number - 4040.

For consulting previous IOM information management products: www.carresponse.iom.int

ANNEX A : SITE PROFILES

SAMPLE - see annexe file



St Antoine de Padoue

Profils de sites spontanés à Bangui

Displacement Tracking Matrix CAR
Matrice de Suivi des Déplacements RCA

BGI_S038

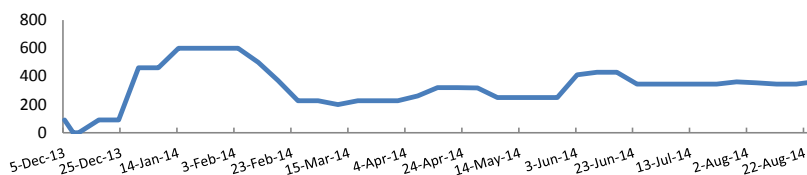
Dernière d'observation: 27 août 2014

8 septembre 2014

Informations Générales

SSID:	BGI_S038
Type de site:	Eglise / Paroisse / Monastère
Préfecture:	13
Sous-préfecture:	1
Arrondissement:	Bimbo 1
Quartier:	Mpoko pont

Dernières estimations **364 PDIs** (CMP - 26.08.14)



Responsables

Gestionnaire de site

Santé	Oui	Sécurité Alimentaire	Oui
WASH	Oui	Protection	Oui
Abris	Oui	Nutrition	Non
NFI	Oui	Education	Non

Provenance des PDIs (estimations)

Boieng	Makambo
Kina	Gbaya
Cattin	Gbatouri

Dernières Assistanes

Date	Secteur	Assistance	Par
6-août-14	Alimentaire	Haricot, soja, huile	106
13-juin-14	Santé	Clinique mobile consultation et soins médicaux	OIM
13-juin-14	Eau / Hygiène / Assainissement	Approvisionnement en eau	ANEA
11-juin-14	Eau / Hygiène / Assainissement	Eau	ANEA
4-juin-14	Protection	Sensibilisation sur la violence	IRC/PAF

Eau

Point(s) d'eau fonctionnel	2	non-fonctionnel	0	Point d'eau en dehors du site	Non
----------------------------	---	-----------------	---	-------------------------------	-----

Type de points d'eau:

Forage	Non	Puits non aménagé	Non	Non SODECA stockage	Non
Pompe Manuelle	Non	Stockage non bladder	Oui	SODECA robinet	Non
Electrique	Non	Bladder	Non	Non SODECA robinet	Non
Puits aménagé	Non	SODECA Stockage	Non		

Problèmes pour accéder à l'eau:

Chemin pour aller dangereux	Non
Longues heures d'attentes	Non
Distance trop longue	Non
Mauvaise qualité	Non
Pas assez d'eau	Non
Eau payante	Non
Accès bloqué	Non
Autre	Non

Latrine / Hygiène

Latrines	14	Utilisables	14	Pleines	0	Pour enfants	0
Etat	Moyen	Fréquence de nettoyage	Tous les jours de la semaine				
Douches	4	Séparées hommes/femmes	Oui				

Education

Pas d'école accessible pour les enfants du site			
Ecole n'est pas ouverte	Non	Inscription trop chère	Non
Ttransport trop cher	Non	Chemin trop dangereux	Non

Santé

Pas de centre de santé opérationnel sur le site			
Equipes mobiles sur place	Non	Fréquence des visites	
Service pour femmes enceintes	Non		
Personnes atteintes de maladie chroniques:	Oui	Prises en charge	Non

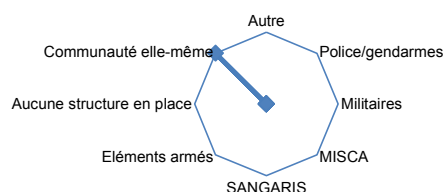
Protection

Mécanisme des gestions de plaintes dans le site		Oui	
Activités		Systèmes de référencement	
Référencement	Non	Ligne gratuite 4040	Non
Prise en charge psychosociale	Non	Centre d'écoute	Non
Monotoring	Non	Equipe mobiles	Non
Activités de sensibilisation	Oui	Relais communautaires	Oui
Autres	Non	Autres	Non

Sécurité

Pas d'attaques sur les 30 derniers jours	
Patrouilles pendant la journée	Non
Patrouilles pendant la nuit	Non
Types d'incidents sécuritaire	n
Patrouilles de force de sécurité	

Structure / personnes en charge d'assurer la sécurité



Commentaires généraux

En partenariat avec:



Matrice de Suivi des Déplacements - Organisation Internationale pour les Migrations 2014. Contact: gtleoup@iom.int

ANNEX B: INTENTION SURVEY QUESTIONNAIRE

Date	jj/ mm/2014	SSID	Nom du site	
Arrondissement			Quartier	
Est-ce que vous êtes déplacé sur ce site ?	<input type="radio"/> Oui <input type="radio"/> Non	Rôle	<input type="radio"/> Chef de famille <input type="radio"/> Autre membre	
Personne enquêtée	<input type="radio"/> Homme <input type="radio"/> Femme	Age	Nombre de membres dans la famille	
Quand est-ce que vous avez quitté votre lieu d'origine ?	<input type="radio"/> Aout 2014 <input type="radio"/> Juillet 2014 <input type="radio"/> Juin 2014 <input type="radio"/> Mai 2014 <input type="radio"/> Avril 2014 <input type="radio"/> Mars 2014 <input type="radio"/> Février 2014 <input type="radio"/> Janvier 2014 <input type="radio"/> Décembre 2013 <input type="radio"/> Avant Décembre 2013			
Lieu d'origine	Préfecture Sous-préfecture Ville/village Arrondissement (si Bangui) Quartier (si Bangui)			
Pour quelles raisons avez-vous quitté ce lieu d'origine ? (<i>plusieurs choix</i>)	<input type="checkbox"/> 1. Insécurité sur le lieu d'origine <input type="checkbox"/> 2. Je viens vendre biens et produit alimentaires sur le marché du site <input type="checkbox"/> 3. Raisons économiques <input type="checkbox"/> 4. Maison brûlée/maisons endommagées <input type="checkbox"/> 5. Attaque(s) sur le quartier/village <input type="checkbox"/> 6. Conflits intercommunautaires <input type="checkbox"/> 7. Pillage <input type="checkbox"/> 8. Fuite de mes voisins <input type="checkbox"/> 9. Fuite de ma famille <input type="checkbox"/> 10. Par ce qu'on m'a obligé <input type="checkbox"/> 11. Bloqué par la crise <input type="checkbox"/> 12. Menaces physique <input type="checkbox"/> 13. Autre, précisez :			
Ce site est-il votre 1er site de déplacement ou êtes-vous restés dans d'autres sites avant d'arriver ici ?	<input type="radio"/> OUI , c'est mon premier site de déplacement <input type="radio"/> NON , je suis d'abord passé par d'autres sites avant			
Au niveau des moyennes de subsistance, au cours des deux dernières semaines, avez-vous...				
5a. Emprunter de l'argent ?	<input type="radio"/> 1. Oui <input type="radio"/> 2. Non <input type="radio"/> 3. Ne Sais Pas	5b. Acheter de la nourriture à crédit ?	<input type="radio"/> 1. Oui <input type="radio"/> 2. Non <input type="radio"/> 3. Ne sais pas	
5c. Envoyer des membres de la famille vivre ailleurs que dans le site ?	<input type="radio"/> 1. Oui <input type="radio"/> 2. Non <input type="radio"/> 3. Ne Sais Pas			
5d. Réduit les portions alimentaires des membres de la famille ?	<input type="radio"/> 1. Oui <input type="radio"/> 2. Non <input type="radio"/> 3. Ne Sais Pas			
5e. Réduit l'alimentation des adultes pour nourrir les enfants ?	<input type="radio"/> 1. Oui <input type="radio"/> 2. Non <input type="radio"/> 3. Ne Sais Pas			
5f. Réduit le nombre de repas par jour ?	<input type="radio"/> 1. Oui <input type="radio"/> 2. Non <input type="radio"/> 3. Ne Sais Pas			
5g. Passer des journées entières sans manger	<input type="radio"/> 1. Oui <input type="radio"/> 2. Non <input type="radio"/> 3. Ne Sais Pas			
5h. Vente des biens pour pouvoir acheter de la nourriture	<input type="radio"/> 1. Oui <input type="radio"/> 2. Non <input type="radio"/> 3. Ne Sais Pas			
5i. Reçu des dons de nourritures (entraide) ?	<input type="radio"/> 1. Oui <input type="radio"/> 2. Non <input type="radio"/> 3. Ne Sais Pas			
5j. Utilisé (vendu, mangé) vos ressources de travail (outils, stocks, semences agricoles) ?	<input type="radio"/> 1. Oui <input type="radio"/> 2. Non <input type="radio"/> 3. Ne Sais Pas			
6a. Pensez-vous quitter le lieu de déplacement actuel dans les 4 prochaines semaines ? (Si la réponse est « Non » passez directement à la question 8)	<input type="radio"/> 1. Oui , je veux retourner sur mon lieu d'origine		6b. Lieu de retour ?	Pays
	<input type="radio"/> 2. Oui , je veux aller dans une nouvelle région		Préfecture	
	<input type="radio"/> 3. Oui , je veux aller		Sous-préfecture	
			Ville / village	

	<p>dans mon pays d'origine</p> <p><input type="radio"/> 4. Oui, je veux aller dans un autre pays</p> <p><input type="radio"/> 5. Non, je veux rester sur place</p>	Arr.		Quartier	
<p>7. Si vous avez l'intention de retourner sur votre lieu d'origine et de quitter le site, qu'est-ce qui vous empêche de le faire dès aujourd'hui ? (<i>plusieurs choix</i>)</p>	<p><input type="checkbox"/> 1. Je n'ai pas les moyens financiers de rentrer</p> <p><input type="checkbox"/> 2. Mon logement est détruit</p> <p><input type="checkbox"/> 3. Mes biens volés</p> <p><input type="checkbox"/> 4. Mes économies ont été pillées</p> <p><input type="checkbox"/> 5. J'ai des activités économiques sur le site</p> <p><input type="checkbox"/> 6. Absence des forces de l'ordre.</p> <p><input type="checkbox"/> 7. Je ne me sens pas en sécurité dans les rues de mon quartier d'origine</p> <p><input type="checkbox"/> 8. Car je veux bénéficier de l'aide des organisations internationale.</p> <p><input type="checkbox"/> 9. Je veux attendre de voir comment la situation politique et sécuritaire évolue.</p> <p><input type="checkbox"/> 10. Pas de reprise des activités économiques sur ma zone de retour</p> <p><input type="checkbox"/> 11. Autre, précisez :</p>				
<p>8. Quels problèmes vous ou votre famille avez-vous actuellement ici?</p>	<p><input type="checkbox"/> 1. Manque de documents d'identité</p> <p><input type="checkbox"/> 2. Hostilité de la communauté hôte</p> <p><input type="checkbox"/> 3. Insécurité</p> <p><input type="checkbox"/> 4. fermeture du site</p> <p><input type="checkbox"/> 5. Interruption de l'aide humanitaire</p> <p><input type="checkbox"/> 6. Conditions de vie</p> <p><input type="checkbox"/> 7. Accès à la nourriture</p> <p><input type="checkbox"/> 8. Accès à l'eau</p> <p><input type="checkbox"/> 9. Accès à l'éducation</p> <p><input type="checkbox"/> 10. Pas d'abris</p> <p><input type="checkbox"/> 11. les pluies</p> <p><input type="checkbox"/> 12. Problèmes d'hygiène/d'assainissement</p> <p><input type="checkbox"/> 13. Vols</p> <p><input type="checkbox"/> 14. Violence</p> <p><input type="checkbox"/> 15. Absence de travail</p> <p><input type="checkbox"/> 16. Vulnérabilité économique</p> <p><input type="checkbox"/> 17. Autre à préciser :</p>				
9. Dans votre quartier d'origine ou de relocalisation					
<p>9a. Les écoles fonctionnent-elles ?</p>	<p><input type="radio"/> 1. Oui <input type="radio"/> 2. Non <input type="radio"/> 3. Ne Sais Pas</p>				
<p>9b. Les marchés sont-ils ouverts ?</p>	<p><input type="radio"/> 1. Oui <input type="radio"/> 2. Non <input type="radio"/> 3. Ne Sais Pas</p>				
<p>9c. Les centres de santé t-ils ouverts ?</p>	<p><input type="radio"/> 1. Oui <input type="radio"/> 2. Non <input type="radio"/> 3. Ne Sais Pas</p>				
<p>9d. La police/armée effectue-t-elle des patrouilles ?</p>	<p><input type="radio"/> 1. Oui <input type="radio"/> 2. Non <input type="radio"/> 3. Ne Sais Pas</p>				
<p>9e. Les forces armées internationales sont-elles présentes ?</p>	<p><input type="radio"/> 1. Oui <input type="radio"/> 2. Non <input type="radio"/> 3. Ne Sais Pas</p>				
<p>9f. Les fonctionnaires de l'Etat (enseignant, personnel de santé, mairie) sont-ils de retour ?</p>	<p><input type="radio"/> 1. Oui <input type="radio"/> 2. Non <input type="radio"/> 3. Ne Sais Pas</p>				
<p>9g. Des maisons ont été endommagées ?</p>	<p><input type="radio"/> 1. Oui <input type="radio"/> 2. Non <input type="radio"/> 3. Ne Sais Pas</p>				
<p>10a. Si vous n'avez pas l'intention de quitter le site, quels facteurs dans les lieux de return ou de relocalisation vous permettront de changer d'avis ? (<i>plusieurs choix</i>)</p>	<p><input type="checkbox"/> 1. Assurer la présence des forces de l'ordre dans mon quartier</p> <p><input type="checkbox"/> 2. Bénéficier de l'aide internationale dans les quartiers</p> <p><input type="checkbox"/> 3. La tenue des élections présidentielles</p> <p><input type="checkbox"/> 4. Réparation de mon logement</p> <p><input type="checkbox"/> 5. Retour d'un Etat de Droit dans mon quartier</p> <p><input type="checkbox"/> 6. Ne plus entendre des coups de feu la nuit</p> <p><input type="checkbox"/> 7. Amélioration de l'accès aux services de base (eau, nourriture,</p>				

	éducation, sante, etc.) <input type="checkbox"/> 8. Autre, précisez :		
10b Comment saurez-vous que la sécurité est rétablie dans les quartiers?	<input type="checkbox"/> 1. Patrouille de la sangaris dans les quartiers <input type="checkbox"/> 2. Patrouille de la MISCA dans les quartiers <input type="checkbox"/> 3. Patrouille des FACA dans les quartiers <input type="checkbox"/> 4. Patrouille de la gendarmerie dans les quartiers <input type="checkbox"/> 5. Patrouille de la police dans les quartiers <input type="checkbox"/> 6. Retour (massif) des gens de mon quartier <input type="checkbox"/> 7. Quand on entendra plus des tirs <input type="checkbox"/> 8. Quand tous les Balaka seront partis <input type="checkbox"/> 9. Quand tous les séléka seront partis <input type="checkbox"/> 10. Quand les Balaka auront été désarmés <input type="checkbox"/> 11. Quand les séléka auront été désarmés <input type="checkbox"/> 12. Quand les militaires internationaux seront partis <input type="checkbox"/> 13. Quand la justice sera rétablie/l'impunité finie <input type="checkbox"/> 14. Quand les coupables seront punis <input type="checkbox"/> 15. Quand l'Etat sera renforcé <input type="checkbox"/> 16. Quand la MINUSCA sera déployée <input type="checkbox"/> 17. Après les élections <input type="checkbox"/> 18. Quand tous les musulmans seront revenus <input type="checkbox"/> 19. Quand tous les musulmans seront partis <input type="checkbox"/> 20. Quand tous les chrétiens seront partis <input type="checkbox"/> 21. Quand tous les chrétiens seront revenus <input type="checkbox"/> 22. La sécurité ne sera jamais rétablie <input type="checkbox"/> 23. Je ne sais pas		
11. Quel est votre besoin le plus urgent dans votre lieu d'origine. (1 choix)	<input type="radio"/> 1. Logement <input type="radio"/> 2. Alimentaire <input type="radio"/> 3. Biens non-alimentaire	<input type="radio"/> 4. Meubles <input type="radio"/> 5. Soutien Psychologique <input type="radio"/> 6. Santé	<input type="radio"/> 7. Scolarisation <input type="radio"/> 8. Sécurité <input type="radio"/> 9. Transport <input type="radio"/> 10. Eau/Hygiène <input type="radio"/> 11. Emploi <input type="radio"/> 12. Formation
12. Quel été votre situation par rapport au logement avant le déplacement ?	<input type="radio"/> 1. Propriétaire de logement <input type="radio"/> 2. Locataire	<input type="radio"/> 3. Famille d'accueil <input type="radio"/> 4. Propriétaire foncier	
13. Quelles étaient vos occupations professionnelles avant le déplacement (plusieurs choix)	<input type="checkbox"/> 1. Ventes de produits alimentaires <input type="checkbox"/> 2. Ventes de produits non-alimentaires (pièces auto, vêtements, outils, etc.) <input type="checkbox"/> 3. Vente de services (cartes téléphoniques, réparations voitures, femme de ménages) <input type="checkbox"/> 4. Activités artisanales/fabricants	<input type="checkbox"/> 5. Activités agricoles (maraichage, élevage, pêche) <input type="checkbox"/> 6. Activités minières <input type="checkbox"/> 7. Mendicité <input type="checkbox"/> 8. Fonctionnaire d'état <input type="checkbox"/> 9. Autre, précisez :	
14. Vos activités professionnelles ont-elles été interrompues par le déplacement ?			<input type="radio"/> 1. Oui <input type="radio"/> 2. Non <input type="radio"/> 3. Ne Sais Pas
15a. Pensez-vous pouvoir reprendre cette activité, une fois de retour dans votre quartier ?			<input type="radio"/> 1. Oui <input type="radio"/> 2. Non <input type="radio"/> 3. Ne Sais Pas
15b. Si NON à la question 13a, pourquoi ?	<input type="checkbox"/> 1. Perte des moyens et outils pour l'activité professionnelle <input type="checkbox"/> 2. Effondrement de l'Etat/absence de structures étatiques <input type="checkbox"/> 3. Taux de chômage trop élevé <input type="checkbox"/> 4. Pas de paiement des salaires <input type="checkbox"/> 5. fermeture entreprise <input type="checkbox"/> 6. Risque de pillage/vol <input type="checkbox"/> 7. Impossibilité de reconstituer les stocks <input type="checkbox"/> 8. Incapacité physique à cause de la crise		

ANNEX C: DTM QUESTIONNAIRE

INSTRUCTIONS <input type="radio"/> : Sélectionnez une réponse parmi les options <input type="checkbox"/> : Sélectionnez une ou plusieurs réponses parmi les options	Vérification de la fiche	Saisie base de données – Record :
	Par (nom/prénom):	Par (nom/prénom):
	Date:	Date:

Les informations sensibles recueillies lors des enquêtes auprès des personnes interrogées sont strictement confidentielles, en accord avec les principes de protection des données de cluster CCCM et de ses partenaires.

NOM DU SITE		SSID		ZONE	
Date de l'observation	j/	m/2014	Facilitateur		

Partie optionnelle, à remplir seulement lorsque des mises à jour d'information sont requises

A. INFORMATIONS GENERALES SUR LE SITE			
A01. Préfecture		A02. Sous-Préfecture	
A03. Commune		A04. Ville/Village	
A05. Arrondissement		A06. Quartier	
A07. Longitude		A08. Latitude	
A09. Type de site de déplacement	<input type="radio"/> Aire Ouverte <input type="radio"/> Eglise/Paroisse/Monastère <input type="radio"/> UN / ONG <input type="radio"/> Base militaire <input type="radio"/> Famille d'accueil <input type="radio"/> Site privé <input type="radio"/> Centre de transit <input type="radio"/> Hôpital/Centre de santé <input type="radio"/> Ambassade <input type="radio"/> Ecole <input type="radio"/> Mosquée <input type="radio"/> Autre, précisez:		
AGENCES PRESENTES SUR LE SITE (fournissant des services)			
A10. Agence gestionnaire du site			
A11. Santé		A15. Sécurité alimentaire	
A12. Eau/Hyg/Ass		A16. Protection	
A13. Abris		A17. Nutrition	
A14. NFI		A18. Education	
B. CONTACTS (autorités de sites)			
B01a. Nom/prénom contact #1		B02a. Nom/prénom contact #2	
B01b. Téléphone 1		B02b. Téléphone 1	
B01c. Téléphone 2		B02c. Téléphone 2	
B01d. Fonction*		B02d. Fonction*	
B01e. Représente les autorités	<input type="radio"/> Oui	B02e. Représente les	<input type="radio"/> Oui <input type="radio"/> Non

locales	<input type="radio"/> Non		autorités locales				
*1. Personnel médical / éducatif – 2. Gouvernement / municipalité – 3. Leader ou représentant religieux - 4. Représentant des déplacés –5. Représentant des femmes – 6. Représentant des jeunes - 7. Agence Gestionnaire							
C. POPULATION ET PROVENANCE							
C01. Total familles					C02. Total individus		
C03. Répartition Age / Genre de la population:							
Données désagrégées ↓	Bébés (<1 ans) ↓	Enfants (1-<5 ans) ↓	Jeunes (5-14 ans) ↓	Jeunes (15-17 ans) ↓	Adultes (18-59 ans) ↓	Personnes âgées (60 ans et +) ↓	Total
Femmes							
Hommes							
Total							
C04. Personnes à besoins spécifiques		Nombre		Pris en charge ?		Point focal/Contact prise en charge	
1. Personnes âgées non-accompagnées							
2. Enfants non-accompagnés							
3. Enfants séparés							
4. Enfants chefs de ménage							
5. Femmes allaitantes							
6. Femmes chefs de ménage							
7. Femmes enceintes							
8. Personnes atteintes par une maladie chronique							
9. Personnes stigmatisées et/ou marginalisées							
10. Personnes en situation de handicap physique ou mental							
11. Victimes de torture(s)/mutilations							
12. Veuf(ve)s							
C05a. Quelle est la méthodologie utilisée pour dénombrer les IDPs ?							
<input type="radio"/> Estimation <input type="radio"/> Recensement <input type="radio"/> Enregistrement / liste de distribution: gestionnaire du site <input type="radio"/> Enregistrement / liste de distribution: comite de déplacés <input type="radio"/> Enregistrement / liste de distribution: organisation humanitaire							
C05b. Date du dernier dénombrement des IDPs		j/ m/2014					
C06. Quelle est la source de ces chiffres ?		<input type="radio"/> Gouvernement <input type="radio"/> Leader religieux <input type="radio"/> Leader communautaires/local <input type="radio"/> Organisation humanitaire					
C07. Estimation de la		#	Provenance	Pourcentage	#	Provenance	Pourcentage

provenance des communautés dans ce site (quartier, village, commune, etc...)	1			4	
	2			5	
	3			6	
C08. Commentaires sur la provenance des IDPs					
D. SITUATION SECURITAIRE					
D01a. Situation sécuritaire des 30 derniers jours sur le site ?	<input type="radio"/> Attaques sporadiques (1 ou 2 par mois) <input type="radio"/> Attaques fréquentes (1 ou 2 par semaine) <input type="radio"/> Pas d'attaques	D01b. Si ATTAQUES SPORADIQUES ou ATTAQUES FREQUENTES , y a-t-il eu :			
		Des morts	<input type="radio"/> Oui, nombre :	<input type="radio"/> Non	
		Des blessés	<input type="radio"/> Oui, nombre :	<input type="radio"/> Non	
D01c. Quel type d'incident sécuritaire ?	<input type="radio"/> Vol <input type="radio"/> Agression physique <input type="radio"/> Agression physique armée <input type="radio"/> Enlèvement				
D02a. Y-a-t-il des patrouilles de forces de sécurité ?	<input type="radio"/> A l'intérieur du site <input type="radio"/> A l'extérieur du site <input type="radio"/> Pas de patrouilles				
D02b. Si ces patrouilles font des visites, environ combien?					
Pendant la journée	<input type="radio"/> Oui, toujours présentes <input type="radio"/> Oui, elles font des visites	<input type="radio"/> Non	visite(s) par jour	visite(s) par semaine	
Pendant la nuit	<input type="radio"/> Oui, toujours présentes <input type="radio"/> Oui, elles font des visites	<input type="radio"/> Non	visite(s) par nuit	visite(s) par semaine	
D03. Quelles sont les structures / personnes qui sont en charge d'assurer la loi / sécurité sur le site ?					
<input type="checkbox"/> Police/gendarmes <input type="checkbox"/> Eléments armés <input type="checkbox"/> MISCA <input type="checkbox"/> SANGARIS <input type="checkbox"/> MINUSCA <input type="checkbox"/> Militaires <input type="checkbox"/> Communauté elle-même <input type="checkbox"/> Aucun structure en place <input type="checkbox"/> Autre, spécifiez:					
E. DISTRIBUTIONS					
E01a. Le site a-t-il déjà reçu une distribution depuis sa création ?	<input type="radio"/> Oui <input type="radio"/> Non, le site n'a jamais reçu d'assistance				
E01b. Indiquez les dernières distributions reçues :					
#	Secteur*	Date	Acteur	Commentaires	
1		j/ m/2014			
2		j/ m/2014			
3		j/			

		m/2014		
4		j/ m/2014		
1: Alimentaire - 2: Biens non-alimentaires (NFIs)				
E02a. Y-a-t-il eu des incidents lors des distributions ?		<input type="radio"/> Oui <input type="radio"/> Non		
E02b. Si OUI, commentaires :				
F. EAU / HYGIENE / ASSAINISSEMENT				
EAU				
F01. Nombre de points d'eau fonctionnel(s) sur le site		F02. Nombre de points d'eau non-fonctionnel(s) sur le site		
F03. Type de point d'eau ?	<input type="radio"/> Forage <input type="radio"/> Manuelle <input type="radio"/> Electrique <input type="radio"/> Puits aménagé	<input type="radio"/> Puits non aménagé <input type="radio"/> Stockage (non bladder) <input type="radio"/> Bladder <input type="radio"/> SODECA stockage	<input type="radio"/> Non SODECA stockage <input type="radio"/> SODECA robinet <input type="radio"/> Non SODECA robinet	
F03a. Accès à des points d'eau en dehors du site ?	<input type="radio"/> Oui <input type="radio"/> Non			
F03b. Si OUI, quels sont les problèmes?	<input type="checkbox"/> Chemin trop dangereux <input type="checkbox"/> Distance trop longue <input type="checkbox"/> Mauvaise qualité de l'eau <input type="checkbox"/> Pas assez d'eau <input type="checkbox"/> Accès bloqué <input type="checkbox"/> Longues heures d'attentes <input type="checkbox"/> L'eau est payante <input type="checkbox"/> Autres, précisez:			
F04. Estimation du nombre de litre par personne par jour disponible	litre(s)/personne/jour			
LATRINES				
F05. Y a-t-il des latrines accessibles aux IDPs dans le site ?	<input type="radio"/> Oui <input type="radio"/> Non	F05a. Latrines séparées hommes/femmes ?	<input type="radio"/> Oui, toutes <input type="radio"/> Oui, la majorité <input type="radio"/> Non	
F05b. Nombre total de latrines (latrines d'urgence et en dur)	F05c. Nombre de latrines utilisables ?	F05d. Nombre de latrines pleines ?		F05e. Nombre de latrines pour enfants ?
F06. A quelle fréquence sont nettoyées les latrines ?	<input type="radio"/> tous les jours semaines <input type="radio"/> + 2 fois/semaine <input type="radio"/> 1 fois toutes les 2 <input type="radio"/> 1 fois/mois nettoyées <input type="radio"/> 1 fois/semaine <input type="radio"/> Elles ne sont pas			
F07. Quel est l'état de la majorité des latrines?	<input type="radio"/> Bon <input type="radio"/> Moyen <input type="radio"/> Impraticable			
HYGIENE				
F08. Station de lavage des mains disponible sur le site?	<input type="radio"/> Oui <input type="radio"/> Non	F08a. Type de stations	<input type="checkbox"/> avec de l'eau chlorée <input type="checkbox"/> avec savon <input type="checkbox"/> avec eau sans chlore / sans savon	
F09. Nombre de douches dans		F09a. Douches séparées homme /	<input type="radio"/> Oui <input type="radio"/> Non	

le site ?		femme?	
F09b. Nombre de bâches manquantes ?		F09c. Eau stagnante près des douches ?	<input type="radio"/> Oui <input type="radio"/> Non
F10. Y a-t-il eu une session de promotion à l'hygiène organisée sur le site ce mois-ci?		<input type="radio"/> Oui <input type="radio"/> Non	
F11. Y a-t-il un comité d'hygiène dans le site	<input type="radio"/> Oui <input type="radio"/> Non	F12. Date de la dernière distribution de savon	F13. Date de la dernière distribution de kits d'hygiène
ASSAINISSEMENT			
F14. Des bacs/ fosses à ordures sont-ils disponibles dans le site?	<input type="radio"/> Oui <input type="radio"/> Non	F14a. Si OUI, combien?	fosse(s) à ordures
F15. Fréquence de la collecte des bacs à ordures?	<input type="radio"/> tous les jours	<input type="radio"/> + 2 fois/semaine	<input type="radio"/> 1 fois/semaine
	<input type="radio"/> 1 fois toutes les 2 semaines	<input type="radio"/> 1 fois/mois	<input type="radio"/> Jamais
Commentaires:			
G. SANTE			
G01a. Est-ce qu'il y a un centre de santé opérationnel sur le site:	<input type="radio"/> Oui <input type="radio"/> Non	G01b. Si OUI, les soins sont ?	<input type="radio"/> Gratuits <input type="radio"/> Payants
G01c. Si NON, à quelle distance se trouve le centre de santé le plus proche ?	<input type="radio"/> à moins de 1km <input type="radio"/> de 1 à 5km <input type="radio"/> plus de 5km		
G01d. Nom du centre		G01e. Ce centre est	<input type="radio"/> Payant <input type="radio"/> Gratuit
G02. Service médical pour femmes enceintes disponible sur le site ?	<input type="radio"/> Oui <input type="radio"/> Non		
G03a. Présence de personnes sur le site ayant la tuberculose, le diabète ou autre maladies chroniques ?	<input type="radio"/> Oui <input type="radio"/> Non		
G03b. Ces personnes sont-elles prises en charge ou ont-elles accès aux médicaments ?	<input type="radio"/> Oui <input type="radio"/> Non		
G03a. Y-a-t-il des équipes mobiles de santé sur le site?	<input type="radio"/> Oui <input type="radio"/> Non	G03b. Si OUI, fréquence des visites	visite(s) / semaine
Commentaires:			
H. EDUCATION ET PROTECTION DE L'ENFANCE			
H01a. L'école primaire est-elle accessible pour les enfants du site ?	<input type="radio"/> Oui <input type="radio"/> Non		
H01b. Si NON, pourquoi ?	<input type="radio"/> Ecole fermée <input type="radio"/> Inscription trop chère <input type="radio"/> Chemin pour s'y rendre trop dangereux <input type="radio"/> L'école du quartier n'accepte pas les enfants du site <input type="radio"/> Transport trop cher <input type="radio"/> Précisez pourquoi ?.....		
H02a. L'école secondaire est-elle accessible pour les enfants du site ?	<input type="radio"/> Oui <input type="radio"/> Non		
H02b. Si NON, pourquoi ?	<input type="radio"/> Ecole fermée <input type="radio"/> Chemin pour s'y rendre trop dangereux <input type="radio"/> Transport trop cher <input type="radio"/> Inscription trop chère <input type="radio"/> L'école du quartier n'accepte pas les enfants du site <input type="radio"/> Précisez pourquoi ?.....		
H03. Y a t'il un Espace amis d'enfant/ Espace temporaire d'apprentissage et de Protection de l'enfant (ETAPE) sur le site?	<input type="radio"/> Oui <input type="radio"/> Non		

H04a. Y a-t-il des activités de protection de l'enfance?		<input type="radio"/> Oui <input type="radio"/> Non	
H04b. Si oui, précisez:	<input type="checkbox"/> Espaces Amies des enfants		
	<input type="checkbox"/> Points d'écoutes (pour enfants)	<input type="checkbox"/> Enfants non-accompagnés/séparés – Famille d'accueil	
	<input type="checkbox"/> RECOPE (Réseau Communication de Protection de l'Enfance)	<input type="checkbox"/> Monitoring de protection	
Commentaires:			
I. PROTECTION			
I01a. Mécanisme des gestions de plaintes dans le site?	<input type="radio"/> Oui <input type="radio"/> Non	I01b. Si OUI , ce mécanisme est-il efficace ?	<input type="radio"/> Oui <input type="radio"/> Non
I02. Quelles activités mènent les acteurs de protection ?			
<input type="checkbox"/> Référencement <input type="checkbox"/> Prise en charge psychosociale <input type="checkbox"/> Monitoring <input type="checkbox"/> Activités de sensibilisation <input type="checkbox"/> Autres, précisez.....			
I03. Quelles sont les systèmes de référencement des victimes utilisés sur le site ?			
<input type="checkbox"/> Ligne gratuite 4040 <input type="checkbox"/> Centre d'écoute <input type="checkbox"/> Equipe mobiles <input type="checkbox"/> Relais communautaires <input type="checkbox"/> Autres, précisez.....			
Commentaires:			
J. SECURITE ALIMENTAIRE			
J01. Quelle est la principale source actuelle de nourriture?	<input type="radio"/> Production de subsistance <input type="radio"/> Emprunt <input type="radio"/> Autre, précisez <input type="radio"/> Troc		
	<input type="radio"/> Don et assistance humanitaire <input type="radio"/> Achat sur marché		
J02. Si PRODUCTION DE SUBSISTANCE , de quelle production s'agit-il en majorité?	<input type="radio"/> Maraichage sur propriété <input type="radio"/> Céréale (maïs) <input type="radio"/> Petit élevage <input type="radio"/> Autre, précisez : <input type="radio"/> Vivrière		
	J03. Accès physique à un marché sur ou proche du site ?	<input type="radio"/> Oui <input type="radio"/> Non	J04. Est-ce que les IDPs peuvent aller cultiver?
Commentaires:			
K. ABRIS			
K01. Nombre d'abris temporaires :	K01a. Par ménage	abris	K01b. Communautaires abris
02. Nombre d'abris à réparer :	abris	K03. Nombre de personnes sans-abris :	personnes

K04a. Nombre de bâtiments en dur occupés par les IDPs :	bâtiments	K04b. Précisez le type (Ecole, dispensaire, lieu de culte etc...) :	
K05. Pourcentage d'abris inondables en cas de chute de pluies	<input type="radio"/> mois de 25% <input type="radio"/> environ 50% <input type="radio"/> plus de 75%		
L. RECAPITULATIF DES BESOINS PRIMAIRES			
L01. Quels besoins ne sont pas couverts (à remplir en dernier après la collecte de toutes les informations qui précèdent) ?			
Secteur	Lacunes		
WASH			
Abris et non-vivres			
Sécurité alimentaire			
Protection et sécurité			
Education et Protection de l'Enfance			
Santé (dont assistance psychologique)			
Moyens de subsistance			
M. INFORMATION			
M01. Quels sont les besoins d'informations de la communauté dans le site ?			
<input type="checkbox"/> Informations sur l'assistance alimentaire <input type="checkbox"/> Informations sur l'assistance médicale <input type="checkbox"/> Informations sur l'assistance en abris <input type="checkbox"/> Informations sur l'eau/hyg/ass <input type="checkbox"/> Informations sur les biens non-alimentaires <input type="checkbox"/> Informations sur l'éducation <input type="checkbox"/> Informations sur la documentation (certificat de naissance, etc.) <input type="checkbox"/> Informations sur comment contacter les organisations humanitaires <input type="checkbox"/> Informations sur le processus de désarmement <input type="checkbox"/> Informations sur les membres des familles/enfants disparus <input type="checkbox"/> Informations sur les possibilités de retour (sécurité dans le quartier, programmes humanitaires...)			
M02. Sources d'information auxquelles la communauté fait le plus confiance? (A= très forte ; B= forte; C= moins forte)	A	B	C
1. Leader communautaire - 2. Leader religieux - 3. Société civile - 4. Gouvernement/municipalité - 5. Famille/voisin/ami - 6. Personnel humanitaire - 7. Radio/TV			
M03. Y a-t-il des comités sur les sites	<input type="radio"/> Oui <input type="radio"/> Non		
M03.a Quels sont les comités ?			
N. COMMENTAIRES GENERAUX			

Indiquez la référence de la section pour chaque commentaire (Ex: **J03a.**: XXX)

SIGNATURE DU FACILITATEUR: _____

The Displacement Tracking Matrix activities are funded by:



EUROPEAN COMMISSION



Humanitarian Aid



International Organization for Migration (IOM)
Organisation internationale pour les migrations (OIM)
Organización Internacional para las Migraciones (OIM)