


## MÉTHODOLOGIE ET RÉSUMÉ

	Évaluation menée sur le terrain	
	Évaluation menée auprès d'informateurs clés par téléphone	X




Le suivi des urgences a pour but de recueillir des informations sur les mouvements importants et soudains de populations. Ainsi que sur des urgences sécuritaires et climatiques.

Les informations sont collectées par le biais d'entretiens avec des informateurs clés et d'observations directes. Elles ont été recueillies à la suite **d'inondations survenues le 30 mai 2023 dans la commune de Cité Soleil** située dans la **zone métropolitaine de Port-au-Prince**, département de l'Ouest. Les inondations ont entraîné des déplacements au niveau des quartiers affectés ainsi qu'une augmentation des besoins d'accès à l'eau.

## OBSERVATIONS ET ANALYSES


Le 30 mai 2023, Delmas et Pétion-Ville ont connu de fortes précipitations, tandis que Cité Soleil a été épargnée par la pluie abondante. A cause de l'encombrement des déchets au niveau du canal, les eaux provenant des quartiers de Delmas et Pétion-Ville, transportées par le canal Saint Georges, n'ont pas pu s'écouler vers la mer. En conséquence, les habitants de certains quartiers de Cité Soleil, tels que Bois Neuf, Ti Ayiti et Projet Drouillard, ont vu leurs maisons inondées. Il est important de noter que ces habitations ont été construites autour du canal. Cette situation a causé le déplacement de 130 ménages et 500 individus.

## BESOINS PRIORITAIRES

	L'accès à l'eau pour usage général a été rapporté comme premier besoin au niveau des communautés déplacées. De plus, les conflits armés entre gangs rivaux ont impacté la distribution d'eau potable où l'usage général se fait de plus en plus rare. La contamination des eaux et la propagation de maladies d'origine hydrique demeure aussi une préoccupation majeure.
	Dû à la perte de bétails ainsi que les faibles provisions alimentaires, les kits alimentaires (Sac de riz, gallon d'huile, sac d'haricots, céréales divers, farines, etc ) ont été rapportés comme second besoin prioritaire.
	Les ménages évalués ont aussi rapportés des besoins urgents en matière d'articles non alimentaires tels que les Kit Hygiènes (savon, dentifrice, couche pour bébé, serviette hygiénique pour femme, papier toilette, etc )

Cette carte n'est fournie qu'à titre d'illustration. Les représentations ainsi que l'utilisation des frontières et des noms géographiques sur cette carte peuvent comporter des erreurs et n'impliquent ni jugement sur le statut légal d'un territoire, ni reconnaissance ou acceptation officielles de ces frontières de la part de l'OIM.

## DÉMOGRAPHIE

 **130 ménages déplacés (500 individus)**

### TABLEAU RÉCAPITULATIF DES LOCALITÉS ET DES POPULATIONS MOBILES:

Département	Sites d'accueils	Ménages déplacés	Personnes déplacées	Localité de provenance	PDIs avant les inondations
Ouest	Ecole Pelerin de projet Drouillard	45	170	Projet Drouillard	15 ménages, 65 individus
Ouest	Ecole Don Bosco	35	140	Projet Drouillard	12 ménages, 55 individus
Ouest	Eglise Co héritier de Jésus	50	190	Bois Neuf et Ti Ayiti	20 ménages, 95 individus

### 1. Carte des mouvements

