

# DTM MATRIZ DE MONITOREO DE DESPLAZAMIENTO COLOMBIA



CANILLERÍA



International Organization for Migration (IOM)  
The UN Migration Agency

## QUÉ ES DTM?

Una herramienta multi-instrumento que monitorea el desplazamiento para proporcionar una visión de la situación en general y las características del flujo migratorio, incluyendo las personas que están en tránsito, cruzando y se quedan en un país.



ENTRE  
2014 Y 2016



IMPLEMENTADO  
EN MÁS DE  
60 PAÍSES



14,5 MILLONES DE  
PERSONAS  
MONITOREADAS



2.000 RECOLECTORES  
DE DATOS EN EL  
TERRENO



120 EXPERTOS  
TÉCNICOS EN EL  
TERRENO

## APLICACIÓN DE DTM EN COLOMBIA

Aplicada entre octubre y diciembre 2016 en 3 municipios para monitorear hombres, mujeres y menores de todos los niveles socio económicos, residentes habituales y personas en movimiento en la zona de frontera con Venezuela.

### INSTRUMENTOS UTILIZADOS:



#### LINEA DE BASE

Identifica sitios afectados en cada municipio, info. general de líderes locales



#### EVALUACIÓN DE SITIOS

Compila datos de 47 sitios sobre el número de personas en tránsito que se quedan en Colombia, acceso a servicios, necesidades humanitarias



#### MONITOREO DE FLUJOS

Entender la dimensión y características demográficas de flujos (sexo, nacionalidad, edad), observaciones sobre protección



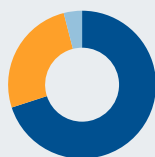
#### ENCUESTAS A MIGRANTES

Detalles sobre el viaje de individuos, características demográficas, educación, nacionalidad, área de origen, situación laboral, motivos, intenciones, protección y explotación

### # INFORMACIÓN BÁSICA SOBRE LA FRONTERA:

AGOSTO 2015: 22.432 colombianos retornaron y 1.950 son deportados cuando el gobierno de Venezuela declara un estado de excepción constitucional

2012-2016: 2.456.616 personas entraron a Colombia  
2.475.026 salieron



70% COLOMBIANOS  
26% VENEZOLANOS  
4% OTROS

#### VILLA DEL ROSARIO CRUCE OFICIAL

OBSERVACIÓN: 72 HORAS  
161.091 PERSONAS ENTRARON  
195.229 PERSONAS SALIERON

#### CÚCUTA CRUCE OFICIAL

OBSERVACIÓN: 64 HORAS  
56.938 PERSONAS ENTRARON  
50.581 PERSONAS SALIERON

#### DTM MONITOREO DE FLUJOS

COMPORTAMIENTO VARIA EN LOS 12 PUNTOS MONITOREADOS

#### ARAUCA CRUCE OFICIAL

OBSERVACIÓN: 24 HORAS  
4.088 PERSONAS ENTRARON  
3.396 PERSONAS SALIERON

#### TAMBIÉN SE MONITOREÓ CRUCES NO OFICIALES

OBSERVACIÓN: 140 HORAS  
2.687 PERSONAS ENTRARON  
3.359 PERSONAS SALIERON  
**60%: EL PORCENTAJE DE HOMBRES & NIÑOS EN CRUCES NO OFICIALES**

# DTM DISPLACEMENT TRACKING MATRIX COLOMBIA



CANCELLERÍA

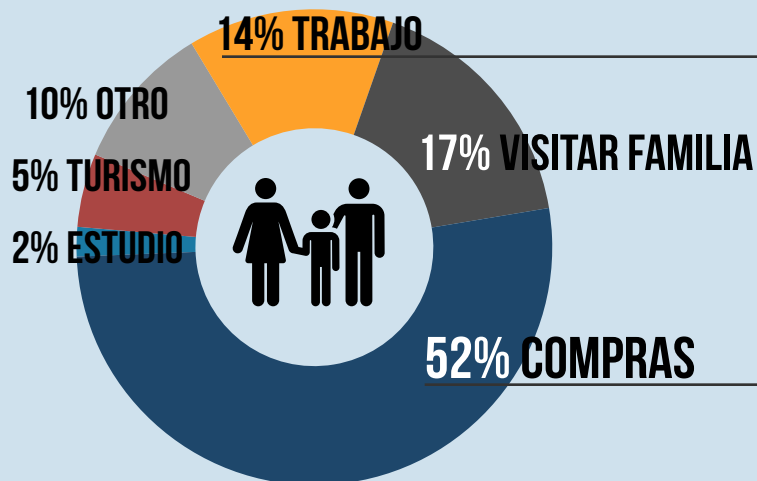


International Organization for Migration (IOM)  
The UN Migration Agency



## ¿POR QUÉ QUIEREN VENIR A COLOMBIA?

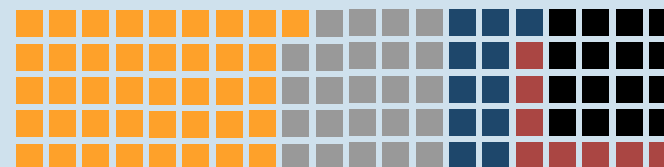
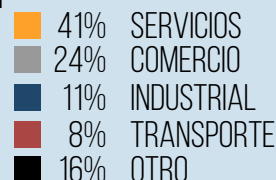
RESULTADOS DE 745 ENCUESTAS DTM CON MIGRANTES



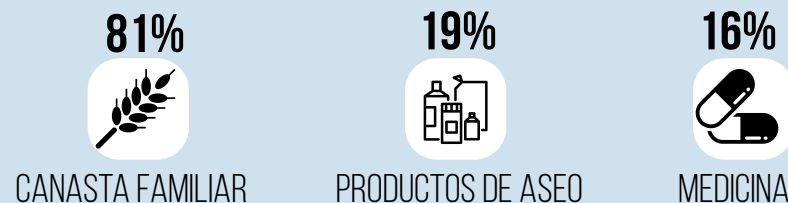
## ¿LAS PERSONAS QUIEREN QUEDARSE?



### TRABAJAN EN:



### MANIFESTARON COMPRAR: (pueden seleccionar varios)



## PUEDEN ACCEDER A SERVICIOS BÁSICOS?

RESULTADOS DE ENCUESTAS CON 5.378 PERSONAS EN 47 SITIOS



Sobrecarga de los servicios en las zonas mas vulnerables. En caso de una entrada masiva no se cuenta con la preparación adecuada en relación a servicios.

### Características de las personas encuestadas



LLEGADAS HAN DISMINUIDO 13% DESDE 2015

### ¿LOS 47 SITIOS TIENEN ACCESO A...



#### EDUCACIÓN

36% no cuentan con acceso a la educación

EN 28% DE SITIOS menos de la mitad de la población está escolarizada



#### NUTRICIÓN

89% no cuentan con distribución de alimentos

Algunos sitios reciben apoyo del PMA y Pastoral Social



#### AGUA & SANEAMIENTO

23% sin servicio de agua potable

62% no tienen acceso a alcantarillado

34% no cuenta con batería sanitaria o baño

36% no cuenta con acceso a saneamiento básico o recolección de basuras



#### PROTECCIÓN

19% - 38% de mujeres menores de 17 años están embarazada o lactando



#### SALUD

18 DE 33 sitios urbanos no tienen acceso

8 DE 14 sitios rurales no tienen acceso