



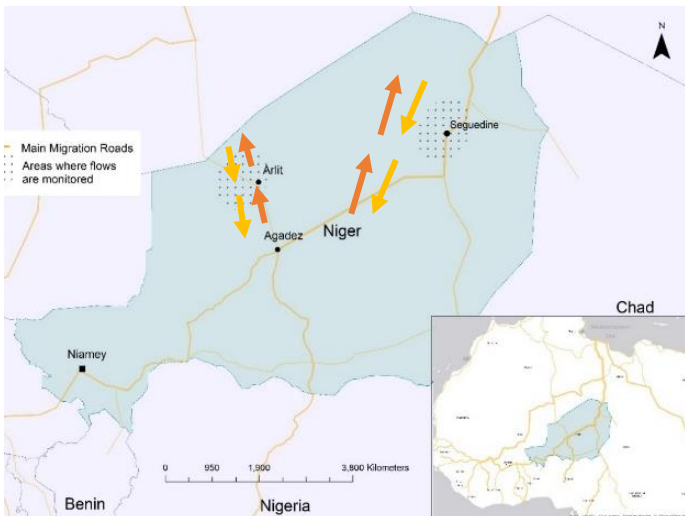
Organisation internationale pour les migrations (OIM)  
L'organisme des Nations Unies chargé des migrations

# POINT DE SUIVI DES FLUX DE POPULATION

## NIGER - APERCU

Dashboard # 7  
Période : Janvier 2018

L'OIM travaille avec les autorités nationales, locales et des partenaires locaux, afin de mieux comprendre et connaître les mouvements migratoires à travers l'Afrique de l'Ouest et du Centre. Le suivi des flux de population (FMP) est une activité qui permet de quantifier et de qualifier les flux, les profils des migrants, les tendances et les routes migratoires sur un point d'entrée, de transit ou de sortie donné.



Depuis février 2016, l'OIM Niger effectue un suivi des flux migratoires sur deux points dans la région d'Agadez au Niger. Ce suivi des flux migratoires ne remplace pas la surveillance des frontières. De même, les résultats présentés dans ce rapport ne reflètent pas la totalité des flux traversant la région d'Agadez. Les points de suivi des flux migratoires actuellement actifs se trouvent à Séguédine et à Arlit, deux villes de la région d'Agadez. Les points de suivi des flux migratoires sont placés sur des lieux de transit préétablis sur les routes migratoires du Niger. Ces données collectées fournissent un aperçu des mouvements migratoires dans la région. Les informations sont collectées à partir de sources primaires.

### DEFINITIONS UTILISEES:

**Individus entrants observés:** Ce terme fait référence aux individus qui arrivent aux points de suivi des flux (qui ne se trouvent pas aux frontières) et ayant l'intention d'aller vers l'intérieur du Niger. Ce flux est représenté par une flèche jaune sur la carte.

**Individus sortants observés:** Ce terme fait référence aux individus qui arrivent aux points de monitoring des flux (qui ne se trouvent pas aux frontières) et ayant l'intention de quitter le Niger. Ce flux est représenté par une flèche orange sur la carte.

**Individus dans les mouvements internes observés:** Ce terme fait référence aux individus qui arrivent aux points de monitoring des flux (qui ne se trouvent pas aux frontières) et n'ayant l'intention de quitter le Niger.

### PROFILS DES PERSONNES OBSERVEES AUX POINTS DE SUIVI DES FLUX DE POPULATION POUR DECEMBRE 2017



Femmes 5%

Hommes 95%



< 1 % PERSONNES DE 60 ANS ET PLUS



< 1 % ENFANTS DE MOINS DE 5 ANS

### RESUME DES INFORMATIONS COLLECTEES

STATISTIQUES	OUTILS DE SUIVI	DEMOGRAPHIE POUR 2018	NATIONALITES OBSERVEES	ROUTES MIGRATOIRES OBSERVATIONS
<b>2016</b> INDIVIDUS OBSERVÉS (FLUX SORTANTS) 333, 891 INDIVIDUS OBSERVÉS (FLUX ENTRANTS) 111, 230	<input type="checkbox"/> Points de suivi des flux (2) <input type="checkbox"/> Observation des points de suivi des flux	Femmes 5% Hommes 95%	Les principales nationalités observés le long des routes migratoires en 2018 sont: <input type="checkbox"/> Niger <input type="checkbox"/> Mali <input type="checkbox"/> Nigéria <input type="checkbox"/> Tchad <input type="checkbox"/> Guinée <input type="checkbox"/> Burkina Faso <input type="checkbox"/> Cameroun <input type="checkbox"/> Libye <input type="checkbox"/> Sénégal	Les mesures restrictives contre la migration irrégulière prises par l'Etat du Niger, la situation qui prévaut en Libye et les rapatriements des ressortissants Nigériens résidant en Algérie constituent les facteurs qui concourent à une réorientation des routes migratoires régulièrement fréquentées vers des routes plus fragmentées qui rendent les migrants plus vulnérables. Les routes sont des voie de contournement des postes de contrôle frontaliers.
<b>2017</b> INDIVIDUS OBSERVÉS (FLUX SORTANTS) 69,637 INDIVIDUS OBSERVÉS (FLUX ENTRANTS) 99,455	<input type="checkbox"/> Cartographie participative	Mineurs: Environ 317 mineurs (moins de 18 ans) ont été observés aux points de suivi des flux en 2018. Parmi eux, il faut noter la présence de 111 mineurs non-accompagnés, dont 110 à Arlit.		
INDIVIDUS OBSERVÉS (FLUX SORTANTS) 3,085	<input type="checkbox"/> Rapports qualitatifs			
<b>2018</b> INDIVIDUS OBSERVÉS (FLUX ENTRANTS) 4,151 INDIVIDUS OBSERVÉS (MOUVEMENTS INTERNES) 2,238	<input type="checkbox"/> Visites de terrain			



### ORGANISATION INTERNATIONALE POUR LES MIGRATIONS


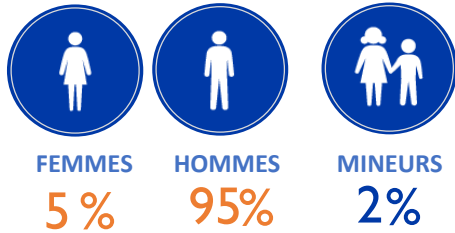
dtmniger@iom.int - www.globaldtm.info/niger

Pour toute information extraite de ce rapport, qu'elle soit citée, paraphrasée ou utilisée de quelque manière que ce soit, la source doit être mentionnée comme suit: "Source: Organisation Internationale pour les Migrations, [mois, année], Matrice de suivi des déplacements (DTM)".

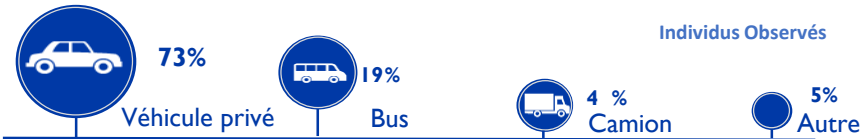


Ce projet est financé par l'Union Européenne

**PROFIL DEMOGRAPHIQUE**

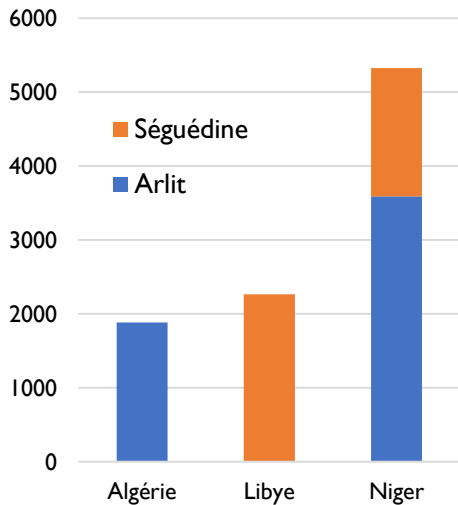


**PARCOURS MIGRATOIRE**

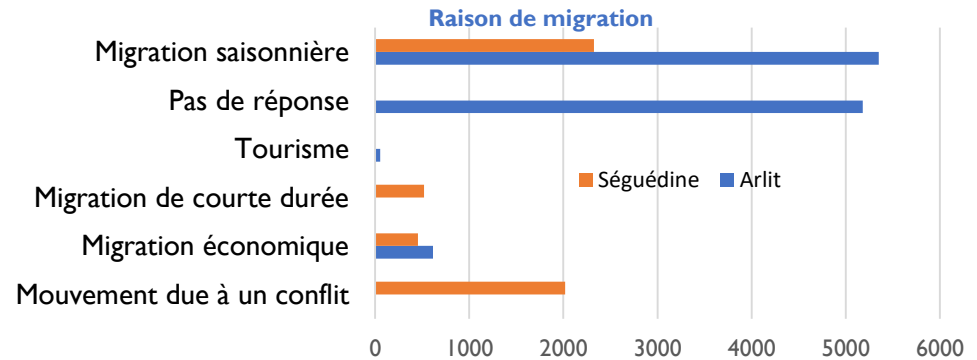
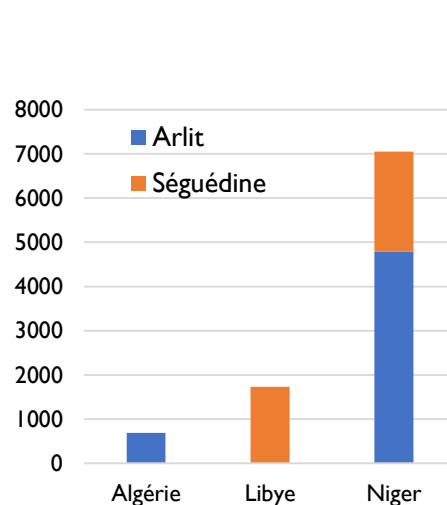


PRICIPAUX MOYEN DE TRANSPORT

Pays de départ



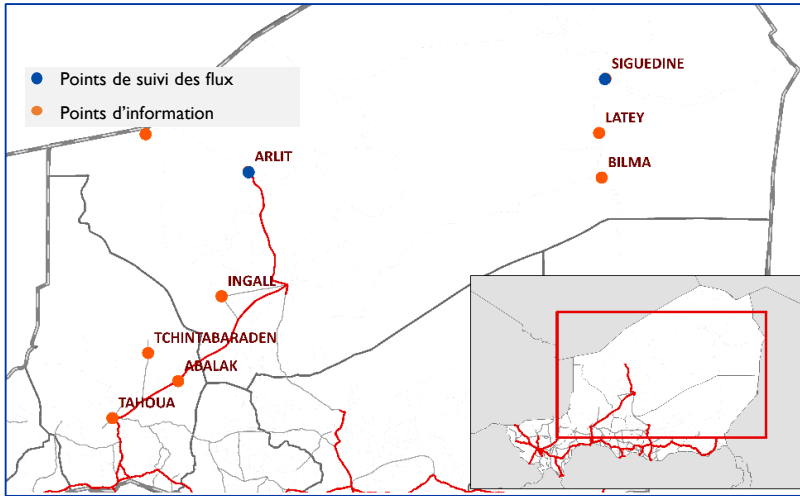
Pays de destination



La majorité des migrants qui transitent par les deux points de suivis de flux se déplace en véhicule privé (73%), contre 19% qui voyagent par bus, 4% qui ont voyagé en camion et 5% ont du voyagé à dos de chameau ou à pied.

La migration saisonnière constitue le principal motif du voyage pour les migrants transitant par les deux points de suivis: celle-ci représente 32% à Arlit et 14% à Ségouéline. Au FMP de Ségouéline, 12% des personnes observées ont été contraintes de quitter leur lieu de résidence habituelle et transitent par le Niger afin de trouver refuge en Algérie ou en Libye. 54 personnes ayant transité par Arlit ont affirmé effectuer du tourisme.

Les migrations de courte durée sont très importantes à Ségouéline, où elle concerne 512 personnes, alors que seules 24 personnes observées à Arlit sont des migrants de courte durée. Enfin 4% de personnes ayant transité par Arlit effectuent une migration économique contre 3% à Ségouéline.



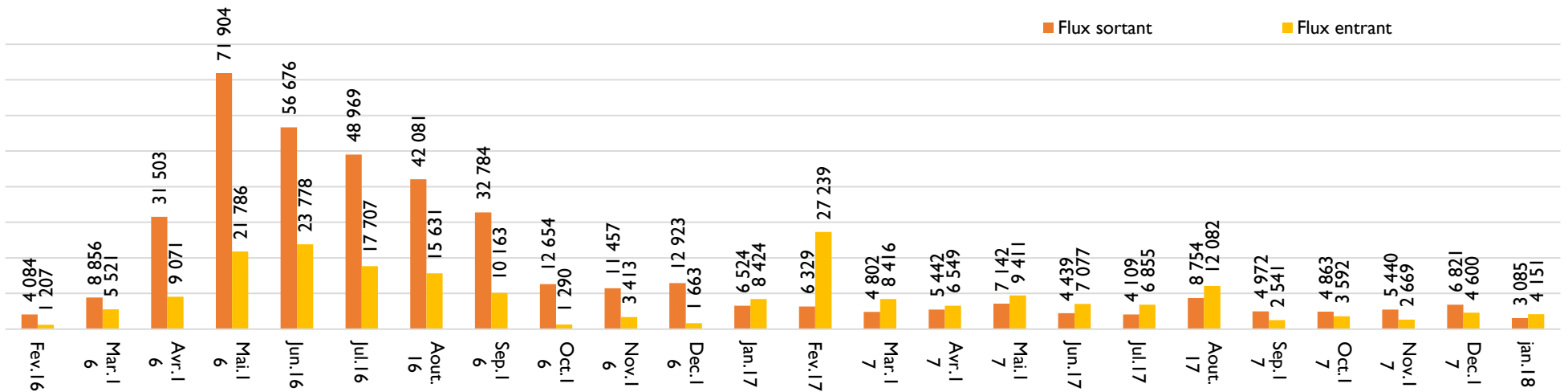
Les données présentées sur cette page montrent les statistiques recueillies aux deux points de suivis des flux (FMP) pour la période de Février 2016 à Janvier 2018. La carte ci-contre reflète la localisation des points de suivi des flux de la région d'Agadez qui s'étend sur plus de 700 000 km<sup>2</sup> de superficie.

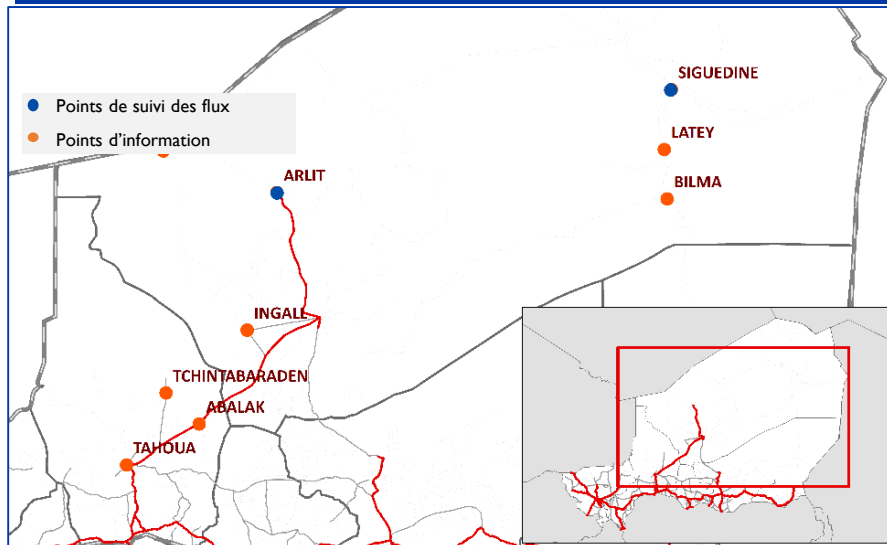
La restriction et la criminalisation de la migration irrégulière par l'Etat du Niger, la situation en Libye, le rapatriement de migrants depuis l'Algérie, ont eu pour conséquence de stabiliser les flux migratoires dans les deux dernier semestre de l'année 2017 ainsi que la diversification et fragmentation des routes migratoires. Les migrants empruntent au péril de leurs vies des itinéraires plus longs et plus dangereux.

Afin de comprendre clairement ces changements, l'OIM Niger collecte des informations auprès de 10 points focaux mis en place depuis Septembre 2017 dans des zones reculées des régions d'Agadez et Tahoua non couvertes par les FMP. L'objectif de cette collecte est de compléter les informations collectées aux deux FMP et avoir une compréhension plus claire des flux migratoires dans la région d'Agadez. Les points d'information supplémentaires fournissent des indications sur ces itinéraires alternatifs pour permettre à l'OIM de fournir une réponse adéquate aux migrants empruntant des routes moins fréquentées.

La comparaison des données de 2016 et 2017 démontre que moins de migrants ont traversé les FMP en 2017 qu'en 2016, avec une tendance des flux migratoires à la baisse observée depuis Mars 2017. Davantage de migrants sont entrés au Niger et ont quitté le Niger en 2017, alors que cette tendance s'est inversée en 2016.

**TOTAL MENSUEL DES MIGRANTS IDENTIFIES AUX POINTS DE SUIVI DES FLUX DE POPULATION (2016, 2017 et 2018)**





La page précédente présentait les données mensuelles et annuelles pour les deux points des suivis de la population (FMP). Le tableau et les graphiques de cette page présentent séparément les données recueillies dans chacun des deux FMP ainsi qu'une comparaison entre les deux points pour 2016 et 2017.

Une diminution de plus du tiers des migrants passant par Séguédine a été constatée entre 2016 et 2017. Par ailleurs, le nombre de migrants sortants représentait 77% du nombre total de migrants observés en 2016 alors que le nombre de migrants entrants représentait 23% du nombre total. Cette tendance s'est inversée en 2017, puisque 32% des migrants observés au FMP de Séguédine cette année-là étaient des migrants avec l'intention de sortir du territoire et 68% des migrants avec l'intention de continuer vers l'intérieur du territoire.

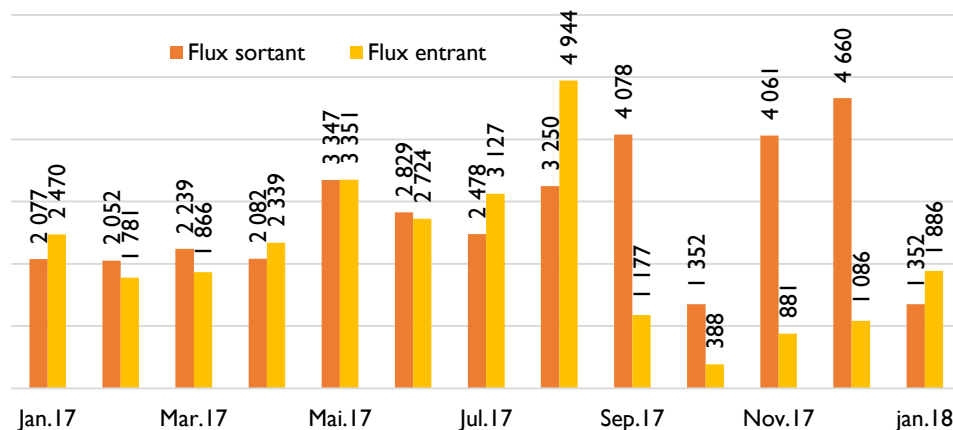
Bien que le nombre d'individus observés passant par le FMP d'Arlit ait également baissé entre 2016 et 2017, la baisse reste plus faible que celle observée au FMP de Séguédine.

En 2018, 2 238 individus ont été observés au FMP d'Arlit.

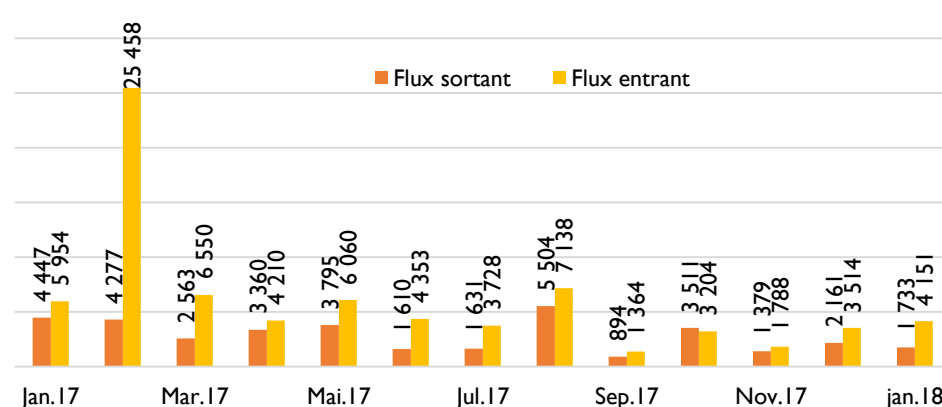
#### FLUX SORTANT FLUX ENTRANT FLUX SORTANT FLUX ENTRANT MOUVEMENTS INTERNES

	2017		2018		
Arlit	34,505	26,134	1,352	1,886	2,238
Séguédine	35,867	73,321	1,733	2,265	0

TOTAL MENSUEL DES MIGRANTS IDENTIFIES A ARLIT (2017 - 2018)



TOTAL MENSUEL DES MIGRANTS IDENTIFIES A SEGUEDINE (2017 - 2018)





### SEGUEDINE

Les migrants transitant par Séguédine empruntent la route migratoire pour se rendre en Libye et probablement continuer vers l'Europe par la mer. Le profil des migrants passant par ce point de suivi comprend une grande diversité de nationalités de pays d'Afrique de l'Ouest et une minorité de l'Afrique centrale et australe. En 2016, cette route constituait le plus important point de transit pour les migrants traversant le désert du Sahara. Depuis l'adoption du décret répressif et correctif sur la migration en octobre 2016, les contrôles de sécurité se sont accrus et les migrants et leurs passeurs empruntent la route directe vers la Libye. Les migrants, passeurs et transporteurs se sont créés des itinéraires beaucoup moins fréquentés, mais extrêmement dangereux, et le long desquels il n'existe aucun village ou poste de contrôle. Ainsi, les évaluations ont permis de comprendre que les routes utilisées sont beaucoup plus fragmentées et que les migrants et transporteurs craignent de transiter par Séguédine, où les interceptions sont fréquentes. De ce fait, les nouvelles routes contournent les villages et les points de transit.

### ARLIT

Le point de suivi des flux d'Arlit est la route principale utilisée par les migrants en partance, transit ou de retour d'Algérie. Cette route a longtemps été utilisée comme route commerciale entre le Niger et l'Algérie, et on observe de nombreux Nigériens qui effectuent une migration circulaire à destination de l'Algérie. Cependant, il y a aussi des migrants de diverses nationalités qui transitent par Arlit pour aller en Algérie, et des rapports préliminaires suggèrent qu'un itinéraire moins long passant par l'Algérie pour ensuite gagner la Libye passe par Arlit, bien que cette information ne soit pas encore vérifiée. En outre, la route traversant le Niger vers l'Algérie traverse également la ville de Tchintabaraden avant d'atteindre la frontière algérienne située à 350 Km au sud, en contournant Arlit. L'avantage de prendre cette route, parfaitement connue des transporteurs et passeurs, est qu'elle permet d'atteindre l'Algérie en 24 heures."

### PROFIL DEMOGRAPHIQUE ET NOMBRE DE MINEURS

	Hommes	Femmes
Arlit	96%	4%
Séguédine	93%	7%

Le profil démographique des deux FMP est relativement similaire, constitué en grande majorité d'hommes de 18 à 40 ans, et une faible minorité de femmes (7% au point de suivi de Séguédine et 4% à celui d'Arlit). De plus, 371 mineurs (accompagnés et non accompagnés) ont été enregistrés aux points de suivi des flux en janvier 2018. En conformité avec les principes de protection des données de l'OIM, plus d'informations sont disponibles sur ce sujet sur demande.

	Mineurs accompagnés	Mineurs non accompagnés	Total mineurs
Arlit	105	110	215
Séguédine	155	1	156
<b>Total</b>	<b>260</b>	<b>112</b>	<b>371</b>

NATIONALITES OBSERVEES A SEGUEDINE		Sortant	Entrant	Moyenne
	Niger	30%	25%	43%
	Libye	2%	17%	11%
	Tchad	11%	5%	14%
	Mauritanie	5%	0%	5%
	Burkina Faso	2%	8%	6%
	Côte d'Ivoire	2%	0%	2%
	Mali	2%	5%	5%
	Nigéria	2%	20%	12%
	Autre	44%	20%	42%

### NATIONALITES DES MIGRANTS

Les nationalités sont présentées en pourcentage du nombre total de nationalités observées aux deux points de suivi des flux et pour chaque type de flux (sortant et entrant). De ce fait, il est difficile de déterminer les nationalités de certains groupes avec exactitude, ces nationalités sont représentées en pourcentage total des nationalités observées par point de suivi des flux et par flux entrant et sortant.

NATIONALITES OBSERVEES A ARLIT		Sortant	Entrant	Moyenne	Mouvement interne
	Guinée Bissau	24%	2%	14%	2%
	Tchad	15%	3%	11%	9%
	Guinée	9%	9%	14%	10%
	Burkina Faso	9%	4%	8%	7%
	Côte d'Ivoire	8%	7%	11%	7%
	Liberia	8%	7%	11%	4%
	RDC	5%	1%	4%	1%
	Cameroun	4%	7%	9%	8%
	Gambie	4%	5%	8%	4%
Autre	15%	55%	43%	48%	





### QU'EST-CE LE SUIVI DES FLUX DE POPULATION?

Le suivi des mouvements de population est une composante de la Matrice de Suivi des Déplacements (ou Displacement Tracking Matrix, DTM) de l'OIM. La DTM a été développée afin de suivre les mouvements d'individus et de groupes à travers des points d'origine, de transit et de destination. L'objectif de la composante "Suivi des mouvements de population" est de fournir une information mise à jour de manière régulière sur les flux de population et sur les profils des populations en mouvement (migrants, personnes déplacées internes, retournés, etc.) traversant des points spécifiques.

Les informations et analyses proposées par la méthodologie du suivi des mouvements de population permet de mieux comprendre les difficultés rencontrées par les migrants tout au long de leurs routes migratoires ou de leur déplacement forcé afin de mieux définir les priorités en termes d'assistance. Le but du Flow Monitoring n'est pas de remplacer le contrôle des frontières. Les données collectés par les exercices de monitoring de l'OIM ne remplacent pas les contrôles gouvernementaux et ne devraient pas être interprétées comme tel.

La méthodologie du flow monitoring vise à identifier les zones avec des migrations internes, transfrontalières et régionales. Les évaluations de mobilité des zones sont faites au niveau national. Les équipes OIM collectent les informations au niveau local pour identifier les points de transit clés. Les énumérateurs collectent les données d'informateurs clés aux points de monitoring des flux. Les données sont collectées à travers des observations directes, permettant la désagrégation par sexe et par nationalité. A Arlit et à Séguédine, les points de suivi des flux ont été choisis selon leurs caractéristiques géographiques et les mouvements observés en consultation avec des acteurs locaux et nationaux au Niger. Les données sont collectées de façon journalière pendant les horaires de pointe.

### MIEUX COMPRENDRE LES FLUX MIGRATOIRES, UN ENJEU REGIONAL EN AFRIQUE DE L'OUEST?

Le suivi des flux de population au sein de l'Afrique de l'Ouest et du Centre représente un enjeu régional important. Mieux comprendre les ressorts, les tendances, les routes, les risques et les profils démographiques et socio-économiques des migrants pourraient permettre une adaptation des politiques internationales dans les pays d'origine, d'accueil et de transit. Dans cette optique l'OIM vise à mettre en œuvre plus d'une trentaine de ces points de suivi sur l'ensemble de la région Ouest et Centre Africaine pour assister aux défis opérationnels de la migration, avancer la compréhension de la migration, encourager le développement économique et sociale à travers la migration et maintenir la dignité humaine et le bien être des migrants.

### COMMENT LE SUIVI DES FLUX DE POPULATIONS EST MIS EN ŒUVRE SUR LE TERRAIN?

Les activités de suivi des flux se décomposent en trois outils. L'étude des zones de forte mobilité, le point de suivi des flux et les enquêtes de suivi des migrants. Ces outils peuvent être combinés ou utilisés séparément.

**VERIFICATION DE LA QUALITE DES DONNEES:** Les activités de collecte d'information s'appuient sur une méthodologie s'articulant autour de plusieurs niveaux de précision à différentes échelles pour permettre de vérifier la concordance des données. L'équipe procède à des vérifications de données rigoureuses au cours des phases de collecte, de traitement et d'analyse.

2 **PROTECTION DES DONNEES:** La protection des données personnelles des bénéficiaires de l'OIM est régie selon les principes de l'OIM en matière de Protection des Données.

3 **LIMITATIONS:** Les données collectées pour ces exercices devraient être analysées comme estimations seulement. Elles ne représentent qu'une partie des flux totaux transitant dans la région. La couverture spatiale et temporelle de ces exercices de collecte de données est donc incomplète. En plus, les données sont collectées de façon journalière mais que pendant les heures de pointes de mouvements et donc la proportion des flux qui arrivent pendant les horaires non couverts ne sont pas représentés. Les données sur les vulnérabilités sont basées sur des observations directes et devraient être comprises principalement de façon indicative. L'OIM n'offre aucune garantie quant à la pertinence, la qualité, la fiabilité, la rapidité, l'exactitude ou l'intégralité des données incluses dans ce rapport.