

PROVINCE	TERRITOIRE / VILLE	AXE / ZONE	NOM DU SITE DE DÉPLACEMENT	COORDINATION	GESTION	ADMINISTRATION *	POPULATION AU 25/12/2017		AUGMENTATIONS				DIMINUTIONS				POPULATION AU 25/01/2018		ÉCARTS		VÉRIFICATION(S)	CAPACITÉ D'ACCUEIL ADITIONNELLE	OBSERVATIONS			
							Ménages	Individus	NOUVEAUX ARRIVÉS		AUTRES / VÉRIFICATIONS**		DÉPARTS SPONTANÉS***		AUTRES / VÉRIFICATIONS**		DÉPARTS DÉCLARÉS****		Ménages	Individus				Ménages	Individus	
									Ménages	Individus	Ménages	Individus	Ménages	Individus	Ménages	Individus	Ménages	Individus								
			BUSHANI	OIM	AIDES	CNR	426	1 232										426	1 232	0	0	En continu.	A confirmer	Listes & profil de site disponibles sur demande.		
			KATALE	OIM	AIDES	CNR	1 709	5 689											1 709	5 689	0	0	En continu.	A confirmer	Listes & profil de site disponibles sur demande.	
			KALINGA	HCR	CNR	CNR	1 386	6 195	50	197										1 436	6 392	50	197	En continu.	DUI (153 parcelles vides, pas de possibilité d'extension).	Listes & profil de site disponibles sur demande.
			BUKOMBO	HCR	CNR	CNR	438	1 747	6	31										444	1 778	6	31	En continu.	DUI (53 parcelles vides, pas de possibilité d'extension).	Listes & profil de site disponibles sur demande.
		Rubaya	KIBABI-BUPORO	OIM	AIDES	CNR	559	2 340												559	2 340	0	0	En continu.	DUI (46 parcelles vides, pas de possibilité d'extension).	Listes & profil de site disponibles sur demande.
			KIBABI-POLICE	OIM	AIDES	CNR	326	1 349	1	8					1	7				326	1 350	0	1	En continu.	DUI (69 parcelles vides, pas de possibilité d'extension).	Listes & profil de site disponibles sur demande.
			KATOYI	OIM	AIDES	CNR	535	1 156												535	1 156	0	0	En continu.	DUI (200 parcelles vides, avec possibilité d'extension).	Listes & profil de site disponibles sur demande.
			KASENYI	OIM	AIDES	CNR	728	1 874												728	1 874	0	0	En continu.	DUI (533 parcelles vides, pas de possibilité d'extension).	Listes & profil de site disponibles sur demande.
		Kiloilwe-Kitchanga-Nweso-Kalembe	BIBWE	OIM			N/A	0	0											0	0	0	0			Les nouvelles données ont été collectées et seront intégrées dans les prochains chiffres.
			BWERU	OIM			N/A	0	0											0	0	0	0			Les nouvelles données ont été collectées et seront intégrées dans les prochains chiffres.
			KITSO	OIM			N/A	0	0											0	0	0	0			Les nouvelles données ont été collectées et seront intégrées dans les prochains chiffres.
			KALENGERA	HCR	CNR	CNR	288	1 404	31	166	4	16								323	1 579	35	175	En continu.	DUI (137 parcelles vides, possibilité d'extension).	Listes & profil de site disponibles sur demande.
			MUHETO	OIM	PUI	CNR	946	2 626	2	7		69			5					943	2 702	-3	76	En continu.	A confirmer	Listes & profil de site disponibles sur demande.
			MUNGOTE	HCR	CNR	CNR	3 303	15 643												3 303	15 643	0	0	En continu.	DUI (662 parcelles vides, possibilité d'extension).	Listes & profil de site disponibles sur demande.
			MPATI	HCR			N/A	0	0											0	0	0	0			Les nouvelles données ont été collectées et seront intégrées dans les prochains chiffres.

STATISTIQUES SITES DE DÉPLACEMENT DU NORD-KIVU AU 25 DÉCEMBRE 2017

PROVINCE	TERRITOIRE / VILLE	AXE / ZONE	NOM DU SITE DE DÉPLACEMENT	COORDINATION	GESTION	ADMINISTRATION *	POPULATION AU 25/12/2017		AUGMENTATIONS				DIMINUTIONS				POPULATION AU 25/01/2018		ÉCARTS		VÉRIFICATION(S)	CAPACITÉ D'ACCUEIL ADDITIONNELLE	OBSERVATIONS		
							Ménages	Individus	Ménages	Individus	AUTRES / VÉRIFICATIONS**		DÉPARTS SPONTANÉS***		AUTRES / VÉRIFICATIONS**		DÉPARTS DÉCLARÉS****		Ménages	Individus				Ménages	Individus
											Ménages	Individus	Ménages	Individus	Ménages	Individus	Ménages	Individus							
NORD KIVU	MASISI	Kiloliwe-Kitchanga-Mweso-Kalembe	MWESO	HCR	CNR	CNR	1 117	5 153	19	78	8	19					1 144	5 263	27	110	En continu.	DUI (97 parcelles vides, possibilité d'extension)	Listes & profil de site disponibles sur demande.		
			NYANGE	HCR		N/A	0	0										0	0			Les nouvelles données ont été collectées et seront intégrées dans les prochains chiffres.			
			KIVUYE	HCR		N/A	0	0										0	0			Les nouvelles données ont été collectées et seront intégrées dans les prochains chiffres.			
		Pinga	KASHUGA	HCR	CNR	CNR	2 359	11 296									2 359	11 296	0	0	En continu.		Listes & profil de site disponibles sur demande.		
		MALEMO	OIM	PUI	CNR	469	1 572										469	1 572	0	0					
		Total Masisi						14 589	59 276	109	487	12	104	0	0	6	7	0	0	14 704	59 860	115	584		
	RUTSHURU	Kiloliwe-Kitchanga-Mweso-Kalembe	IBUGA	HCR	CNR	CNR	2 230	10 498									2 230	10 498	0	0	En continu.		Listes & profil de site disponibles sur demande.		
			KIZIMBA	OIM	PUI	CNR	1 138	3 135	2	5		3			3	4		1 137	3 139	-1	4	En continu.	A confirmer	Listes & profil de site disponibles sur demande.	
		Kitchanga-Katsiru-Nyanzale-Bambu	RUSHASHI	OIM	AIDES	N/A	866	3 478	15	82		2						881	3 562	15	84	En continu.	A confirmer	Listes & profil de site disponibles sur demande.	
			JTN	OIM	PUI	N/A	860	2 647				3	7					863	2 654	3	7	En continu.	A confirmer	Listes & profil de site disponibles sur demande.	
			NGOROBA	OIM	AIDES	N/A	0	0										0	0	0	0	Le site se serait vidé des PDis à la suite des combats dans la zone.			
			KABIZO	OIM	AIDES	N/A	2 110	9 186	4	22		5						2 114	9 213	4	27	En continu.	A confirmer	Listes & profil de site disponibles sur demande.	
			KANABA	OIM	AIDES	N/A	1 737	6 594				7						1 737	6 601	0	7	En continu.	A confirmer	Listes & profil de site disponibles sur demande.	
			KAHE	HCR	CNR	CNR	1 668	6 940										1 668	6 940	0	0	En continu.	DUI (97 parcelles vides, possibilité d'extension)	Listes & profil de site disponibles sur demande.	
			KASOKO	HCR	CNR	CNR	1 153	5 891										1 153	5 891	0	0	En continu.		Listes & profil de site disponibles sur demande.	
			KIHONDO	HCR	CNR	CNR	1 511	7 016										1 511	7 016	0	0	En continu.		Listes & profil de site disponibles sur demande.	
			NYANZALE-MARCHÉ	HCR	CNR	CNR	895	3 943										895	3 943	0	0	En continu.	DUI (153 parcelles vides, pas de possibilité d'extension)	Listes & profil de site disponibles sur demande.	
			KIKUKU	HCR	CNR	CNR	1 217	6 695										1 217	6 695	0	0	En continu.		Listes & profil de site disponibles sur demande.	
			KYAHALA	HCR	CNR	CNR	494	2 256										494	2 263	0	7	En continu.	DUI (115 parcelles vides, possibilité d'extension)	Listes & profil de site disponibles sur demande.	
	BAMBU	HCR	CNR	CNR	598	2 508										598	2 508	0	0	En continu.		Listes & profil de site disponibles sur demande.			
	Total Rutshuru						16 477	70 787	21	109	3	24	0	0	3	4	0	0	16 498	70 916	21	129			
	WALIKALE	Pinga	KASHESHA	OIM		N/A	0	0									0	0			Le site se serait vidé des PDis à la suite des combats dans la zone.				
			KALEMBE KALONGÉ	HCR	CNR	CNR	688	2 908					17	61				671	2 847	-17	-61	En continu.	DUI (69 parcelles vides, possibilité d'extension)	Listes & profil de site disponibles sur demande.	
		Total Walikale					688	2 908	0	0	0	0	17	61	0	0	0	0	671	2 847	-17	-61			
	TOTAL NORD-KIVU							31 754	132 971	130	596	15	128	17	61	9	11	0	0	31 873	133 623	119	652		

* La présence de l'Administrateur (CNR) est signalée dans 35 sites de déplacement actifs sur les 40 sites du tableau ci-haut (les sites de BIBWE, BWERU, KITSO, KASHESHA, NGOROBA, KIVUYE, NYANGE et MPATI ne font pas partie de ces chiffres, ils sont en observation).

**AUTRES / VÉRIFICATIONS : Augmentations ou diminutions relatives à des vérifications sur terrain, corrections dans les bases de données, traitements de cas litigieux/plaintes, décès et naissances.

*** DÉPARTS SPONTANÉS: Il s'agit des ménages qui ont quitté le site sans avertir le gestionnaire et/ou l'administrateur. Les départs spontanés sont remontés à la coordination soit à travers les gestionnaires (CNR, PUI, CAAP, AIDES) en proche collaboration avec les comités de déplacés et l'Administration (CNR), soit détectés lors des opérations vérification.

****DÉPARTS DÉCLARÉS : Il s'agit des ménages qui expriment à travers la CNR, leur intention de rentrer, et auxquels une attestation de retour volontaire (ADR) est délivrée, selon leur demande.

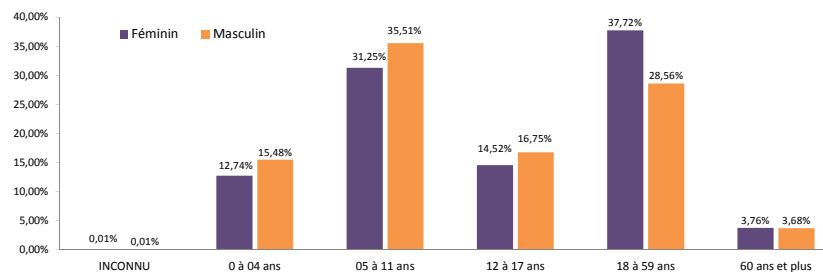
VARIATION DU NOMBRE DES SITES DE DÉPLACEMENT ENTRE Nov.2017 et Jan. 2018

MOIS	COORDINATION						TOTAL (sites de déplacement coordonnés)			
	OIM			HCR			Nb sites	Ménages	Individus	Taille moyenne
	Nb sites	Ménages	Individus	Nb sites	Ménages	Individus				
nov-17	18	12 400	42 433	18	19 345	90 093	36	31 745	132 526	4,17
déc-17	18	12 409	42 878	18	19 345	90 093	36	31 754	132 971	4,19
janv-18	18	12 427	43 084	18	19 446	90 552	***36	31 873	133 636	4,19

**** Bien qu'ils fassent partie du nombre total des sites du secteur, pour les raisons évoquées dans le tableau plus haut, les effectifs des sites de déplacement suivants ne sont pas pris en compte dans les chiffres de ce mois : BIBWE, BWERU, KITSO, KASHESHA, NGOROKA, KIVUYE, NYANGE et MPATI.

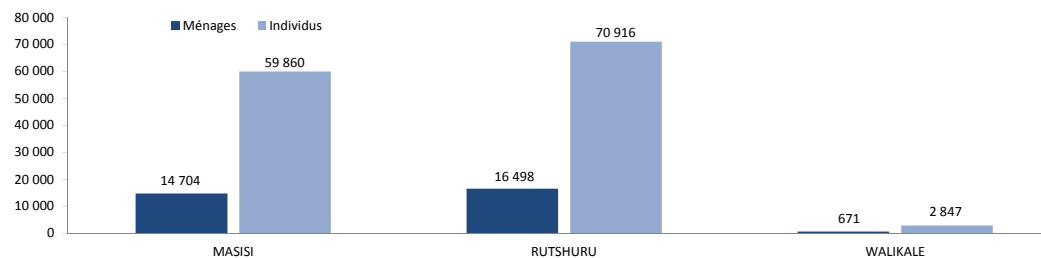
TRANCHES D'ÂGES - TOUS SITES DE DÉPLACEMENT

Tranche d'âge	Féminin		Masculin		Total	
	Nombre	%	Nombre	%	Nombre	%
INCONNU	8	0,01%	3	0,01%	11	0,01%
0 à 04 ans	9 698	12,74%	8 903	15,48%	18 601	13,92%
05 à 11 ans	23 793	31,25%	20 420	35,51%	44 213	33,08%
12 à 17 ans	11 054	14,52%	9 635	16,75%	20 689	15,48%
18 à 59 ans	28 714	37,72%	16 426	28,56%	45 140	33,78%
60 ans et plus	2 863	3,76%	2 119	3,68%	4 982	3,73%
TOTAL	76 130	100,00%	57 506	100,00%	133 636	100,00%



RÉPARTITION DE LA POPULATION DANS LES SITES DE DÉPLACEMENT PAR TERRITOIRE/VILLE

Territoire/Ville	Ménages	Individus
MASISI	14 704	59 860
RUTSHURU	16 498	70 916
WALIKALE	671	2 847
TOTAL	31 873	133 623



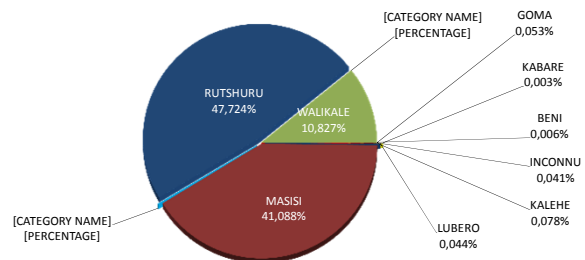
STATISTIQUES ZONES DE PROVENANCE ET NOUVEAUX DÉPLACÉS - SITES DE DÉPLACEMENT DU NORD-KIVU AU 25 JANVIER 2018



RÉPARTITION DE LA POPULATION DÉPLACÉE DANS LES SITES DE DÉPLACEMENT DU NORD-KIVU PAR TERRITOIRE DE PROVENANCE

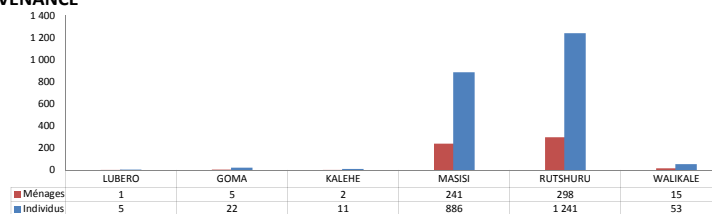
Territoire/Ville	Ménages	Individus
BENI	2	5
GOMA	17	65
INCONNU	13	53
KABARE	1	4
KALEHE	25	127
LUBERO	14	46
MASISI	13 096	52 327
NYIRAGONGO	41	185
RUTSHURU	15 211	64 401
UVIRA	2	8
WALIKALE	3 451	16 415
TOTAL	31 873	133 636

- BENI
- GOMA
- INCONNU
- KABARE
- KALEHE
- LUBERO
- MASISI
- NYIRAGONGO
- RUTSHURU
- UVIRA
- WALIKALE



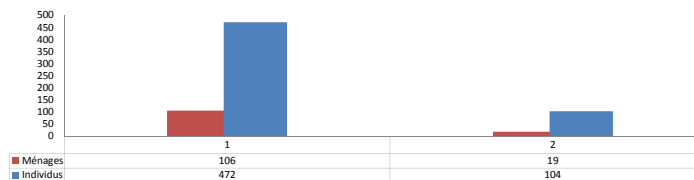
RÉPARTITION DES NOUVEAUX DÉPLACÉS DES TROIS DERNIERS MOIS - NOVEMBRE 2017 À JANVIER 2018 - PAR TERRITOIRE DE PROVENANCE

Territoire/Ville	nov-17		déc-17		janv-18		Total	
	Ménages	Individus	Ménages	Individus	Ménages	Individus	Ménages	Individus
LUBERO	1	5					1	5
GOMA	5	22					5	22
KALEHE	2	11					2	11
MASISI	116	358	19	56	106	472	241	886
RUTSHURU	134	531	145	606	19	104	298	1 241
WALIKALE	14	50	1	3			15	53
TOTAL	272	977	165	665	125	576	562	2 218



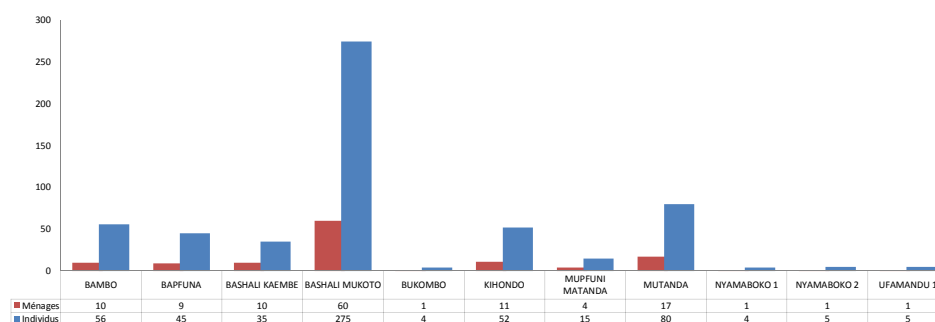
RÉPARTITION DES NOUVEAUX DÉPLACÉS DU MOIS DE JANVIER 2018 PAR TERRITOIRE DE PROVENANCE

Territoire	Ménages	Individus
MASISI	106	472
RUTSHURU	19	104
TOTAL	125	576



RÉPARTITION DES NOUVEAUX DÉPLACÉS DU MOIS DE JANVIER 2018 PAR GROUPEMENT DE PROVENANCE

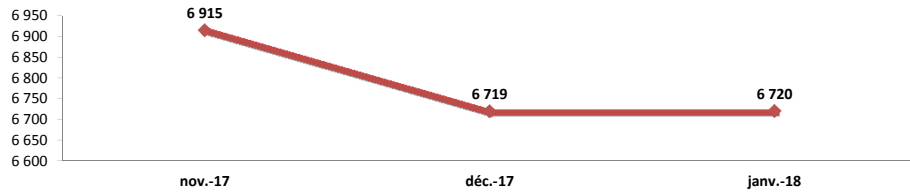
Groupe	Ménages	Individus
BAMBO	10	56
BAPFUNA	9	45
BASHALI KAEEMBE	10	35
BASHALI MUKOTO	60	275
BUKOMBO	1	4
KIHONDO	11	52
MUPFUNI MATANDA	4	15
MUTANDA	17	80
NYAMABOKO 1	1	4
NYAMABOKO 2	1	5
UFAMANDU 1	1	5
TOTAL	125	576



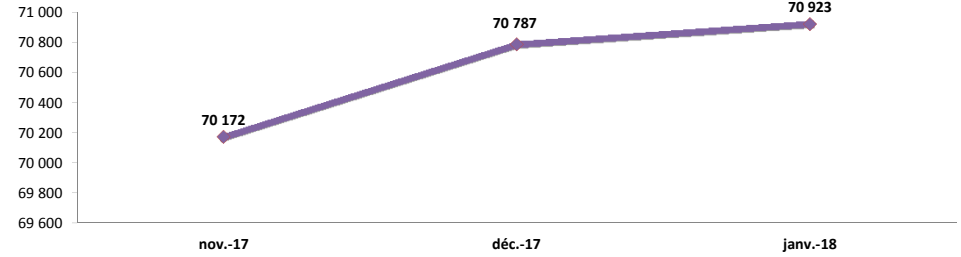
ÉVOLUTION DU NOMBRE DE PERSONNES DÉPLACÉES DANS LES SITES DE DÉPLACEMENT DU NORD-KIVU DE Nov.2017 À Jan. 2018



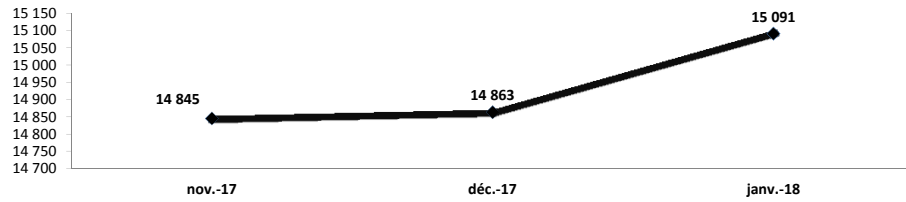
AXE RUBAYA



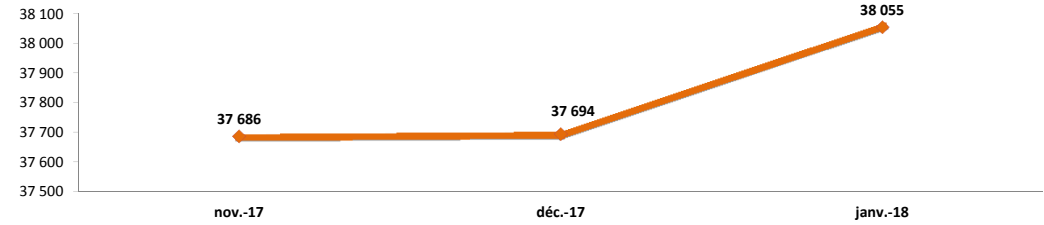
AXE KITCHANGA-KATSIRU-NYANZALE-BAMBU



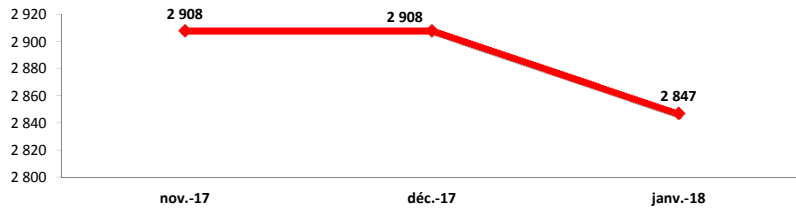
AXE MASISI-CENTRE



AXE KILOLIRWE-MWESO-KALEMBE



AXE PINGA



Les activités de Camp Coordination and Camp Management (CCCM) de l'OIM et HCR sont financées par les financements de:

