


	Évaluation menée sur le terrain	
	Évaluation menée auprès d'informateurs clés par téléphone	

L'objectif de l'Emergency Tracking Tool (ETT) est de collecter des informations sur les mouvements de population importants et soudains, ainsi que sur des urgences sécuritaires et climatiques. Les informations sont recueillies par le biais d'entretiens avec des informateurs clés ou d'observations directes. Ce tableau de bord présente des informations sur un mouvement qui a eu lieu de **23 au 28 Mars 2023 vers la ville de Ounianga-Kébir, près de la frontière Libyenne.**

## RÉSUMÉ DE L'ÉVÉNEMENT

	Population collectivement expulsée : <b>52 personnes</b>		Raison du mouvement: <b>Expulsion collective</b>		Lieu de départ: <b>Libye</b>
	Lieu d'accueil: <b>Faya (Borkou)</b>		Mode de transport: <b>2 Véhicules</b>		Date du mouvement: <b>23-28 Mars 2023</b>

Le 23 Mars 2023, un total de **52 ressortissants tchadiens** (dont trois mineurs parmi eux) ont été expulsés collectivement de la Libye et sont arrivés dans la ville d'Ounianga-Kébir le 28 Mars 2023. Un jour plus tard, ces personnes ont quitté en deux vagues Ounianga-Kébir pour la ville de Faya. Il est à noter que la plupart des personnes expulsées sont originaires d'Abéché et d'Oumhadjer. En effet, ces derniers ont déclaré avoir été en prison pendant 2 à 3 ans à Benghazi (Libye) avant d'être expulsés. Ainsi, les 52 personnes expulsées n'ont reçu aucune assistance mais ont été enregistrées par l'Organisation Internationale pour les migrations (OIM).

Cependant, ils vivent dans une situation de vulnérabilité accrue et ne disposent d'aucun moyen pour poursuivre leur voyage vers leur communauté d'origine. De ce fait, ils ont manifestés avoir urgemment besoin de **nourritures après avoir fait plusieurs jours sans manger, des soins de santé, des articles non alimentaires notamment les couvertures et nattes ainsi que d'assistance de transport vers leurs localités d'origine.**

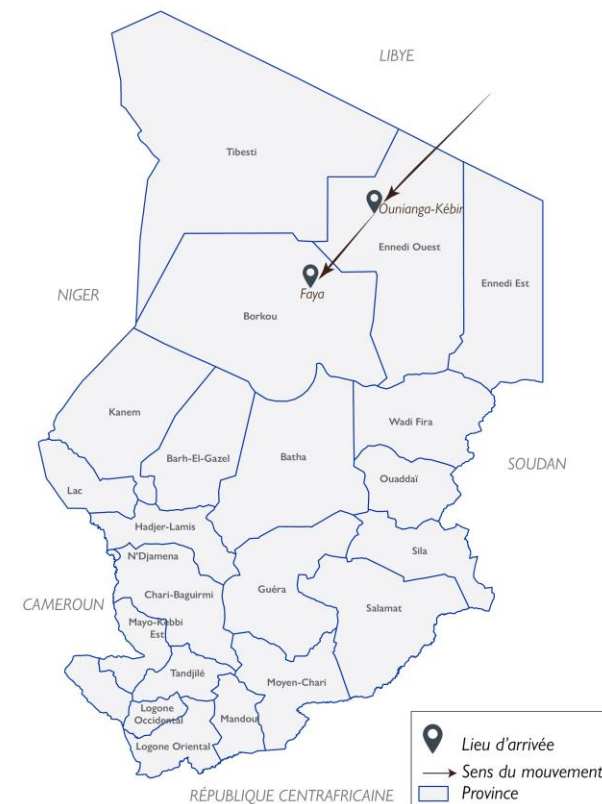
## BESOINS PRIORITAIRES

 **Nourriture**

 **Santé**

 **Articles Non alimentaires**

 **Transport**



*Avertissement : Cette carte n'est fournie qu'à titre d'illustration. Les représentations ainsi que l'utilisation des frontières et des noms géographiques sur cette carte peuvent comporter des erreurs et n'impliquent ni jugement sur le statut légal d'un territoire, ni reconnaissance ou acceptation officielles de ces frontières de la part de l'OIM.*