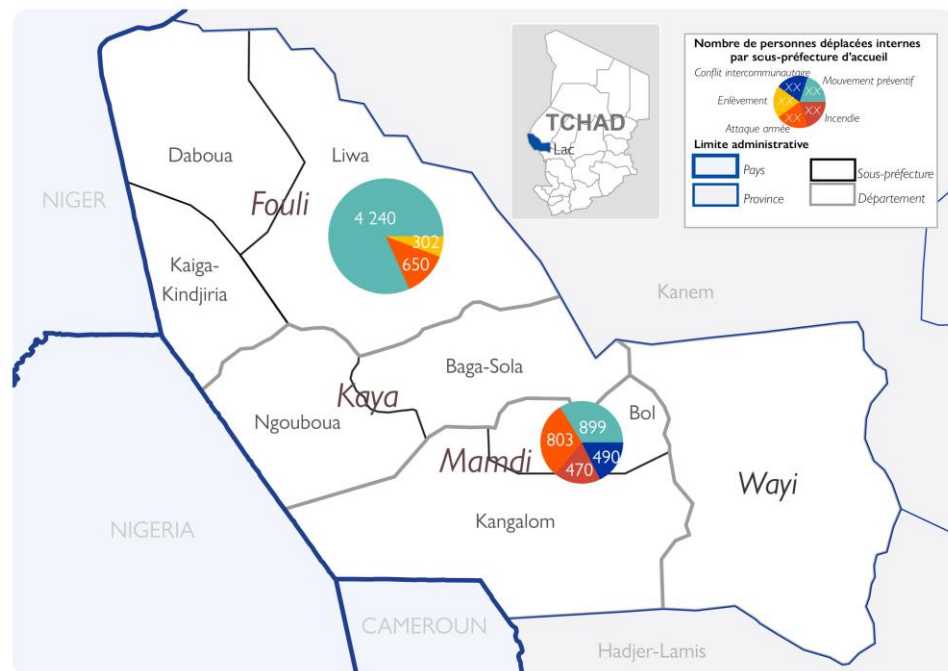


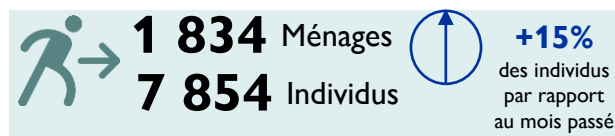
Le suivi des urgences a pour but de recueillir des informations sur les mouvements importants et soudains de populations, ainsi que sur des urgences sécuritaires et climatiques. Les informations sont collectées à travers des entretiens avec des informateurs clés ou des observations directes. Ce tableau de bord présente les informations sur les mouvements des personnes survenus dans la période du **03 au 24 Mars 2023** dans la province du Lac.

Depuis le début de l'année 2023, plusieurs incidents ont été observés dans la province du Lac occasionnant un grand nombre de déplacements. Durant la période du **03 au 24 mars 2023** couverte par ce rapport, **1 834 ménages (7 854 individus)** ont été affectés par des déplacements, soit **15** pour cent de plus comparé au mois de février 2023 couvert par le rapport synthétique précédent ([ETT mensuel de Janvier à Février](#)). Par ailleurs, la plupart de ces personnes (**64%**) étaient déjà des personnes déplacées avant d'effectuer ces nouveaux déplacements. Ainsi, Il est à noter que ces déplacements ont été principalement causés par les déplacements préventifs (**65%**) et les attaques armées (**19%**). En effet, la totalité des personnes se sont déplacées dans des localités situées dans les mêmes sous-préfectures que leurs lieux des provenances (voir le tableau 1). **Les besoins prioritaires de ces personnes déplacées comprennent l'accès aux vivres (29%), articles non alimentaires (25%), abris (21%), eau (21%) et moyens de subsistance (4%).**

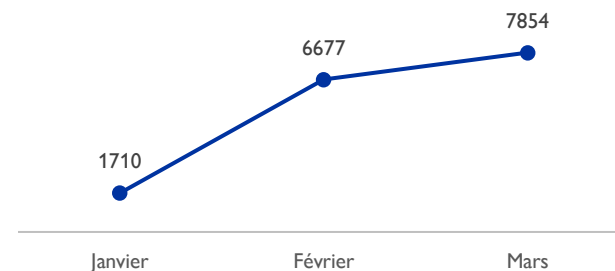
Personnes déplacées par sous-préfecture d'accueil et motifs des déplacements en Mars 2023



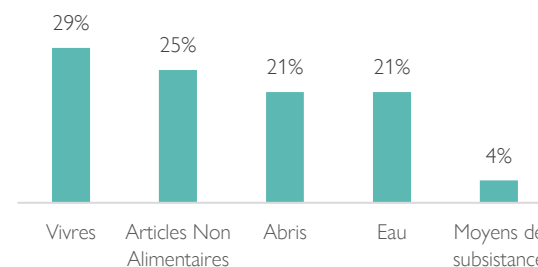
Personnes déplacées en Mars 2023



Personnes déplacées par mois en 2023



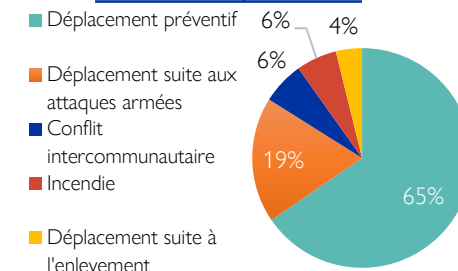
Besoins prioritaires des personnes déplacées



Sous-préfectures de provenance et d'accueil



Motifs des déplacements



Cette carte n'est fournie qu'à titre d'illustration. Les représentations ainsi que l'utilisation des frontières et des noms géographiques sur cette carte peuvent comporter des erreurs et n'impliquent ni jugement sur le statut légal d'un territoire, ni reconnaissance ou acceptation officielles de ces frontières de la part de l'OIM.

Tableau 1. Détails des déplacements observés

#	Date du déplacement	Population déplacée	Provenance	Statut avant déplacement	Statut actuel	Sous-préfecture d'accueil	Lieu d'accueil	Cause du mouvement	Mode de transport
1	03/03/2023	302 ménages, 803 individus	Moussarom , Magarbram (Bol)	Communautés locales	PDI	Bol	Kokolom	Déplacement suite aux attaques armées	À pied et pirogue
2	04/03/2023	110 ménages, 470 individus	Medi Koura (Bol)	PDI	PDI	Bol	Medi Koura	Incendie	À pied
3	07/03/2023	270 ménages, 899 individus	Kolé kandoul et Killi (Bol)	Communautés locales	PDI	Bol	Kalindoua	Déplacement préventif	À pied et pirogue
4	07/03/2023	330 ménages, 650 individus	Ngara (Liwa)	Communautés locales	PDI	Liwa	Bodou-limbo1 et 2	Déplacement suite aux attaques armées	À pied et dos d'animal
5	09/03/2023	16 ménages, 40 individus	Kadoulou (Liwa)	PDI	PDI	Liwa	Kirna Tchoulouma	Déplacement préventif	À pied
6	10/03/2023	75 ménages, 302 individus	Kadoulou (Liwa)	PDI	PDI	Liwa	Salia	Déplacement suite à l'enlèvement	À pied et dos d'animal
7	15/03/2023	600 ménages, 4 200 individus	Kadoulou et Farguimi (Liwa)	PDI	PDI	Liwa	Boudou- Kadoulou	Déplacement préventif	À pied et dos d'animal
8	15/03/2023	131 ménages, 490 individus	Nguliya, kofia, Boulorom (Bol)	Communautés locales	PDI	Bol	Ngororom	Conflit- intercommunautaire	À pied et pirogue