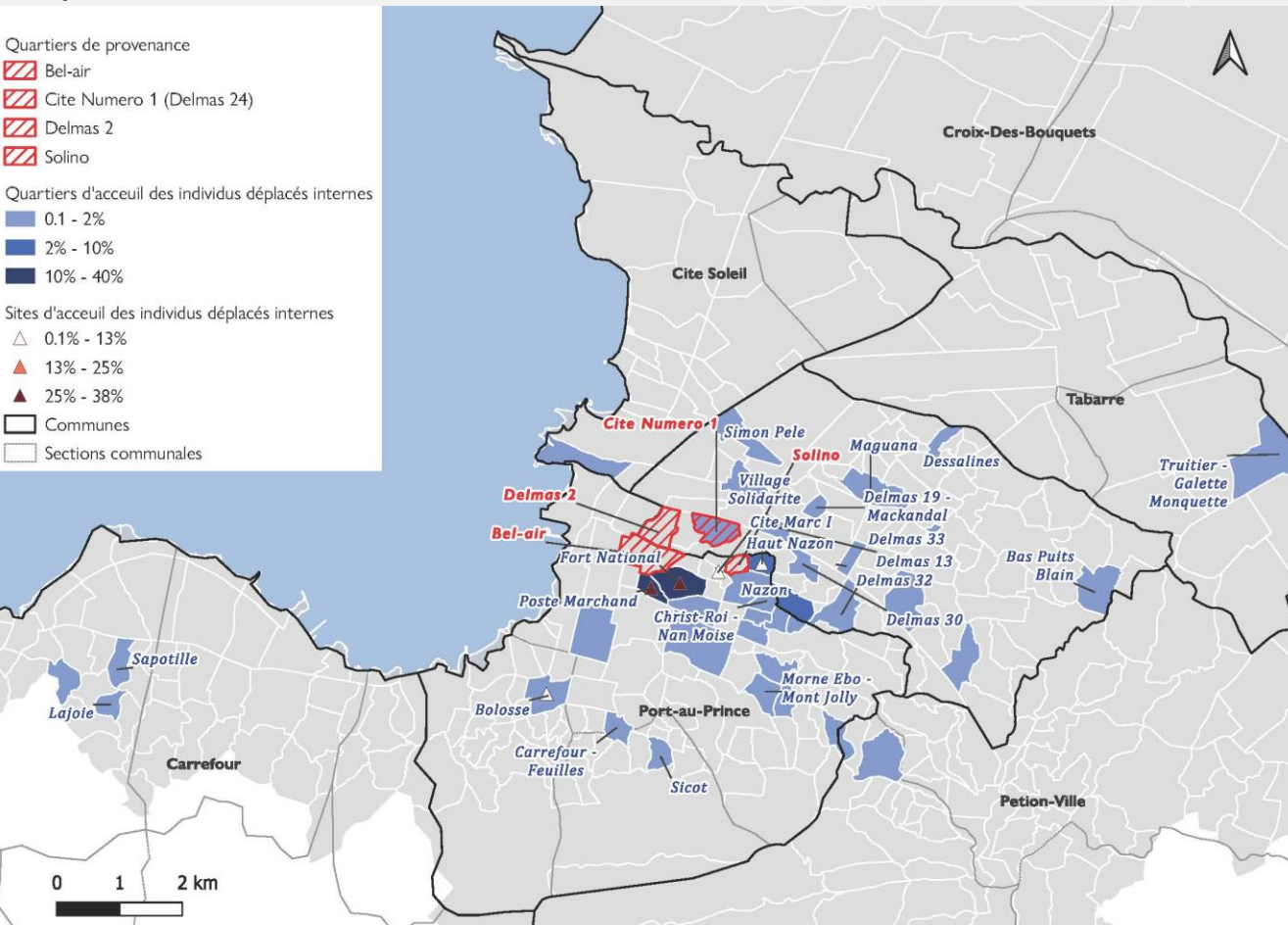


Le suivi des urgences a pour but de recueillir des informations sur les mouvements importants et soudains de populations, ainsi que sur des urgences sécuritaires et climatiques. Les informations sont collectées à travers des entretiens avec des informateurs clés ou des observations directes. Ce tableau de bord présente des informations **mises à jour** sur des **déplacements des populations survenus depuis le 2 mars 2023 dans les quartiers de Delmas 24, Delmas 2 – dans la commune de Delmas ainsi que les quartiers de Solino, Bel Air – dans la commune de Port-au-Prince (Département de l'Ouest), suite à des attaques armées.**



Résumé de l'évènement

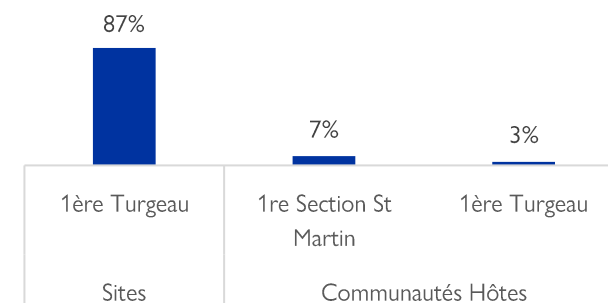
Les quartiers de Delmas 24 et Delmas 2 situés dans la commune de Delmas ainsi que ceux de Solino et Bel Air dans la commune de Port-au-Prince ont subi des attaques répétées de personnes armées depuis le 2 mars 2023. En plus des pertes en vies humaines, des incendies et pillages des maisons, cet événement a provoqué un déplacement d'environ **1 776 ménages** comprenant **8 590 individus** qui se sont dirigés vers plusieurs quartiers de la zone métropolitaine de Port-au-Prince, notamment dans les quartiers de Fort National, Poste Marchand et Christ Roi (Port-au-Prince) et Delmas 32 (Delmas). Ces personnes sont répartis dans **11 sites** et **43 communautés hôtes**.



1 776 Ménages déplacés
8 590 Individus déplacés

7 475 individus déplacés en sites
1 115 individus déplacés en communautés hôtes

Sections communales avec le nombre le plus élevé de déplacés



Cette carte n'est fournie qu'à titre d'illustration. Les représentations ainsi que l'utilisation des frontières et des noms géographiques sur cette carte peuvent comporter des erreurs et n'impliquent ni jugement sur le statut légal d'un territoire, ni reconnaissance ou acceptation officielles de ces frontières de la part de l'OIM.



Populations déplacées en sites par section communale et quartiers

Commune	Section communale	Quartier	Nom du site	Individus	Ménages
Port-au-Prince	1er Turgeau	Fort National	Appartement UNOPS/ Eglise de Dieu Assemblée Chretienne #108	500	100
Port-au-Prince	1er Turgeau	Fort National	Place Sapatann	600	120
Port-au-Prince	1er Turgeau	Fort National	Temple vaudou / kay Manbo Guetie ou Manbo jean Odline	525	105
Port-au-Prince	1er Turgeau	Fort National	Temple vaudou	390	78
Port-au-Prince	1er Turgeau	Fort National	Temple vaudou	775	155
Port-au-Prince	1er Turgeau	Fort National	Centre de sante st michel	450	90
Port-au-Prince	1er Turgeau	Poste Marchand	Terrain Basket	1750	350
Port-au-Prince	1er Turgeau	Poste Marchand	Centre d'Urgence de la Sante (Lakou Mouzin)	1250	250
Port-au-Prince	1er Turgeau	Cite Marc 1	Parc Celtique	800	160
Port-au-Prince	1er Turgeau	Haut Nazon	Morne Priere Solino	395	70
Port-au-Prince	3e Section Martissant	Cité Louverture	Eglise la Providence par Jesus Christ	40	5
				7 475	1 483

Populations déplacées en communautés hôtes par section communale et quartiers

Commune	Section communale	Quartier / Localite	Individus	Ménages
Port-au-Prince	1er Turgeau	Fort National	50	15
Port-au-Prince	1er Turgeau	Poste Marchand	10	3
Port-au-Prince	1er Turgeau	Sicot	10	2
Port-au-Prince	1er Turgeau	Morne Ebo - Mont Joly	20	4
Port-au-Prince	1er Turgeau	Canapé Vert	10	3
Port-au-Prince	1er Turgeau	Villa Rosa	20	5
Port-au-Prince	1er Turgeau	Bois Verna	10	3
Port-au-Prince	1er Turgeau	Lalue	8	3
Port-au-Prince	1er Turgeau	Haut Nazon	10	3
Port-au-Prince	1er Turgeau	Nazon	5	2
Port-au-Prince	1er Turgeau	Christ-Roi - Agenor	8	2
Port-au-Prince	1er Turgeau	Christ-Roi - Boulard	3	1
Port-au-Prince	1er Turgeau	Christ-Roi - Lalue	4	1
Port-au-Prince	1er Turgeau	Christ-Roi - Nan Moise	2	1
Port-au-Prince	1er Turgeau	Christ-Roi - Trou Sable	6	2
Port-au-Prince	1er Turgeau	Morne a tuf	30	7
Port-au-Prince	1er Turgeau	Carrefour-feuille	20	5
Port-au-Prince	3e Section Martissant	Bolosse	32	8
Port-au-Prince	3e Section Martissant	Fort Mercredi	7	3
Port-au-Prince	3e Section Martissant	Cité Louverture	42	9
Port-au-Prince	3e Section Martissant	Cité Plus	12	3
Delmas	1re Section St Martin	Village Solidarité	30	6
Delmas	1re Section St Martin	Dessalines	50	13
Delmas	1re Section St Martin	Delmas 32	100	28
Delmas	1re Section St Martin	Delmas 33	5	1
Delmas	1re Section St Martin	Delmas 30	30	6
Delmas	1re Section St Martin	Delmas 19 - Mackandal	15	3
Delmas	1re Section St Martin	Delmas 13	29	4
Delmas	1re Section St Martin	Cité Demélé	70	14
Delmas	1re Section St Martin	Maguana	20	4
Delmas	1re Section St Martin	Cité numéro 1	20	4
Delmas	1re Section St Martin	Delmas 65	50	12
Delmas	1re Section St Martin	Christ-Roi	150	38
Delmas	1re Section St Martin	Simon Pelé	10	3
Delmas	1re Section St Martin	Delmas 83	9	2
Delmas	1re Section St Martin	Bas Puits Blain	5	20
Petion-Ville	3e Section Etang du Jonc	Juvenat	40	10
Petion-Ville	3e Section Etang du Jonc	Debrosse	60	12
Tabarre	4e Section Bellevue	Truitier - Galette Monquette	25	5
Cite Soleil	1re Section des Varreux	Wharf Jérémie	50	15
Carrefour	11e Section Rivière Froide	Ravine Ti Source	7	3
Carrefour	11e Section Rivière Froide	Lajoie	12	3
Carrefour	11e Section Rivière Froide	Sapotille	9	2
			1 115	293

Méthodologie

	Évaluation menée sur le terrain	✓
	Évaluation menée auprès d'informateurs clés par téléphone	✓

Limites

Les informations présentées dans ce tableau de bord ne constituent pas une représentation exhaustive des déplacements internes causées par les conflits survenus dans les quartiers de la zone métropolitaine pour la période précitée. Celles-ci se basent sur des évaluations menées auprès d'informateurs clés, qui eux ont fourni des estimations du nombre de personnes déplacées; ces données sont sujettes à changement/mises à jour à mesure que plus d'informations deviennent disponibles.