



DTM

MATRICE DE SUIVI DES DÉPLACEMENTS

BURUNDI

SUIVI DES URGENCES #20

6 - 11 FÉVRIER 2023



4 699 Personnes affectées

dont:



637 Personnes déplacées

Répartition des personnes affectées/déplacées par type d'urgence

Types d'urgence	Personnes affectées	Personnes déplacées
Grêle	2 308	66
Vents violents	1 906	435
Pluies torrentielles	269	21
Inondations	216	115
Total	4 699	637

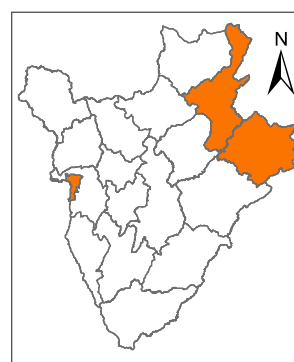
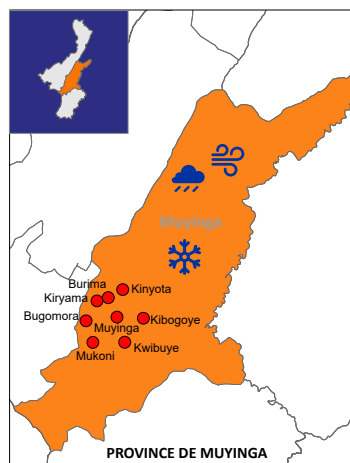
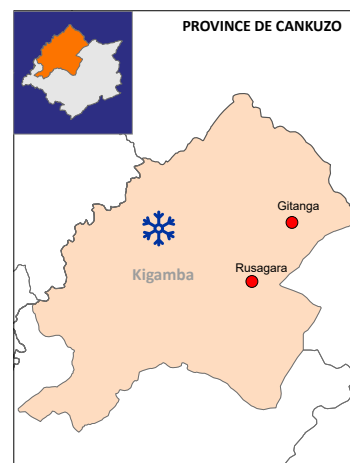
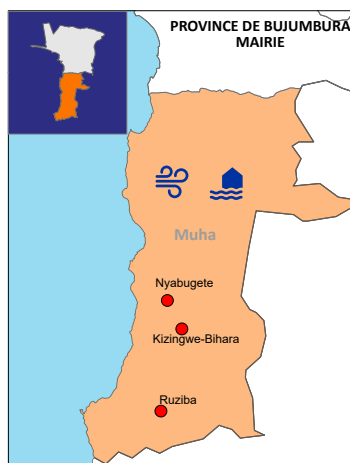
Répartition des personnes affectées/déplacées par sexe

Individus affectés		Individus déplacés	
Femmes	Hommes	Femmes	Hommes
2 611	2 088	374	263

Vulnérabilités des personnes déplacées

Femmes enceintes et/ou allaitantes	26
Femme seule chef de ménage	1
Homme seul chef de ménage	1
Personne vivant avec handicap	1

CARTE DE LOCALISATION DES URGENCES PAR PROVINCE



Légende

- Frontière communale
- Colline
- Personnes affectées par commune
 - 1 - 850
 - 851 - 1 700
 - 1 701 - 2 300
- Pluie torrentielle
- Grêle
- Vent violent
- Inondation

© OIM Burundi - Carte de référence (février 2023)

No de l'urgence	Province	Commune	Colline(s)	Date de l'urgence	Individus affectés		Destruction aux maisons*				Autres dégâts	Impact humain	Besoins urgents
					Non Déplacés	Déplacés	MD	MPD	MDC	MI			
1	Cankuzo	Kigamba	Rusagara et Gitanga	06/02/2023	835	7	0	2	0	0	185 ménages dont les champs sont détruits		Vivres, Abris, ANA
2	Bujumbura Mairie	Muha	Kizingwe-Bihara	06/02/2023	710	121	21	0	71	0	102 ménages dont les champs sont détruits		Vivres, Abris, ANA
3	Bujumbura Mairie	Muha	Nyabugete	06/02/2023	101	115	0	0	0	43	1 église et 29 ménages dont les champs sont détruits		Vivres, Abris, ANA
4	Muyinga	Muyinga	Kinyota	06/02/2023	248	21	3	5	1	0	79 ménages dont les champs sont détruits		Vivres
5	Muyinga	Muyinga	Burima, Kwibuye, Bugomora, Kiryama et Kibogoye	06/02/2023	1 407	59	7	2	23	0	1 église et 441 ménages dont les champs sont détruits		Vivres, Abris
6	Muyinga	Muyinga	Mukoni et Muyinga	06/02/2023	531	34	6	15	34	0	1 salle de classe, 4 poteaux électriques et 245 ménages dont les champs sont détruits		Vivres, Abris
7	Bujumbura Mairie	Muha	Ruziba	07/02/2023	230	280	23	0	47	0	36 ménages dont les champs sont détruits	10 personnes blessées et 1 personne décédée	Vivres, Abris, ANA

*MD: Maisons détruites, MPD: Maisons partiellement détruites, MDC: Maisons décoiffées, MI: Maisons inondées, ANA: Articles Non-Alimentaires



Les données sont récoltées par les volontaires de la Croix-Rouge dans les 24 heures suivant l'incident d'urgence mais sont publiées d'une façon hebdomadaire. Lors de la publication du Dashboard, la situation lors de la collecte des données pourrait être différente de la situation actuelle. Toutes les situations d'urgence qui arrivent dans le pays ne sont pas prises en compte par l'outil suivi d'urgence DTM. Les situations d'urgence prises en compte sont des incidents qui causent des dégâts importants et qui ont besoin d'une réponse immédiate de la communauté humanitaire, ou qui causent des déplacements de la population.



Contact: OIM Burundi, DTMBurundi@iom.int
 Facebook: International Organization for Migration – Burundi
 Twitter: @IOM_Burundi

