

Le suivi des urgences a pour but de recueillir des informations sur les mouvements importants et soudains de populations, ainsi que sur des urgences sécuritaires et climatiques. Les informations sont collectées à travers des entretiens avec des informateurs clés ou des observations directes. Ce tableau de bord présente des informations sur des **déplacements des populations survenus depuis le 2 mars 2023 dans les quartiers de Delmas 24, Delmas 2 – dans la commune de Delmas ainsi que les quartiers de Solino, Bel Air – dans la commune de Port-au-Prince (Département de l’Ouest), suite à des attaques armées.**

### Résumé de l'événement

Les quartiers de Delmas 24 et Delmas 2 situés dans la commune de Delmas ainsi que ceux de Solino et Bel Air dans la commune de Port-au-Prince ont subi des attaques répétées de personnes armées depuis le 2 mars 2023. En plus des pertes en vies humaines, des incendies et pillages des maisons, cet événement a provoqué un déplacement d'environ **1 064 ménages** comprenant **3 647 individus** qui se sont dirigés vers plusieurs quartiers de la zone métropolitaine de Port-au-Prince, notamment dans les quartiers de Fort National, Poste Marchand et Christ Roi (dans la commune de Port-au-Prince). Ces personnes sont répartis dans **6 sites** et **27 communautés hôtes**.



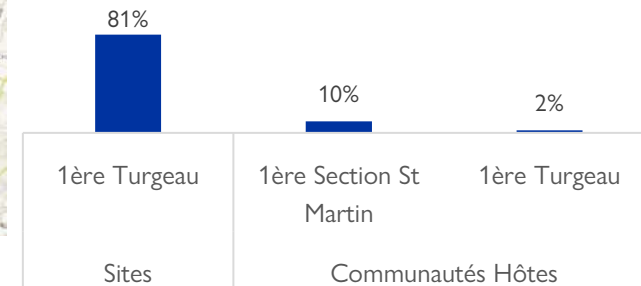
**1 064 Ménages déplacés**

**3 647 Individus déplacés**

**2 962 individus déplacés en sites**

**685 individus déplacés en communautés hôtes**

### Sections communales de la commune de Port-au-Prince avec le nombre le plus élevé de déplacés



*Cette carte n'est fournie qu'à titre d'illustration. Les représentations ainsi que l'utilisation des frontières et des noms géographiques sur cette carte peuvent comporter des erreurs et n'impliquent ni jugement sur le statut légal d'un territoire, ni reconnaissance ou acceptation officielles de ces frontières de la part de l'OIM.*

Ces activités DTM sont soutenues par :



**ORGANISATION INTERNATIONALE POUR LES MIGRATIONS**

Sites web : <https://displacement.iom.int/haïti>  
<https://dtm.iom.int/haïti>




Contact : [dtmhaïti@iom.int](mailto:dtmhaïti@iom.int)

Pour toute information extraite de ce document, qu'elle soit paraphrasée ou utilisée de quelque manière que ce soit, la source doit être mentionnée comme suit: "Source : Organisation Internationale pour les Migrations, ETT 9, mars 2023, Matrice de suivi des déplacements (DTM)"

### Populations nouvellement déplacées en sites et en communautés hôtes par section communale et Quartiers d'accueil

Type de lieu de Déplacement	Commune	Section communale	Quartier / Localité	Nom du site	Individus	Ménages
Site	Port-au-Prince	1er Turgeau	Fort National	Appartement UNOPS	978	326
Site	Port-au-Prince	1er Turgeau	Fort National	Place Sapatann	976	270
Site	Port-au-Prince	1er Turgeau	Fort National	Place Hogedebre	749	214
Site	Port-au-Prince	1er Turgeau	Poste Marchand	Corridor Lumiere	154	49
Communauté Hôte	Delmas	1re Section St Martin	Christ-Roi		150	38
Communauté Hôte	Delmas	1re Section St Martin	Delmas 32		100	28
Site	Port-au-Prince	1er Turgeau	Fort National	Eglise de Dieu Assemblée Chretienne	65	17
Communauté Hôte	Port-au-Prince	1er Turgeau	Fort National		50	15
Communauté Hôte	Delmas	1re Section St Martin	Dessalines		50	13
Communauté Hôte	Delmas	1re Section St Martin	Delmas 65		50	12
Site	Port-au-Prince	1er Turgeau	Fort National	Maison privée	40	12
Communauté Hôte	Port-au-Prince	1er Turgeau	Morne a tuf		30	7
Communauté Hôte	Delmas	1re Section St Martin	Village Solidarité		30	6
Communauté Hôte	Port-au-Prince	1er Turgeau	Morne Ebo - Mont Joly		20	4
Communauté Hôte	Port-au-Prince	1er Turgeau	Villa Rosa		20	5
Communauté Hôte	Port-au-Prince	1er Turgeau	Carrefour-feuille		20	5
Communauté Hôte	Delmas	1re Section St Martin	Maguana		20	4
Communauté Hôte	Delmas	1re Section St Martin	Cité numéro 1		20	4
Communauté Hôte	Cite Soleil	1re Section des Varreux	Wharf Jérémie		20	4
Communauté Hôte	Port-au-Prince	1er Turgeau	Poste Marchand		10	3
Communauté Hôte	Port-au-Prince	1er Turgeau	Sicot		10	2
Communauté Hôte	Port-au-Prince	1er Turgeau	Canapé Vert		10	3
Communauté Hôte	Port-au-Prince	1er Turgeau	Bois Verna		10	3
Communauté Hôte	Port-au-Prince	1er Turgeau	Haut Nazon		10	3
Communauté Hôte	Delmas	1re Section St Martin	Simon Pelé		10	3
Communauté Hôte	Delmas	1re Section St Martin	Delmas 83		9	2
Communauté Hôte	Port-au-Prince	1er Turgeau	Lalue		8	3
Communauté Hôte	Port-au-Prince	1er Turgeau	Christ-Roi - Agenor		8	2
Communauté Hôte	Port-au-Prince	1er Turgeau	Christ-Roi - Trou Sable		6	2
Communauté Hôte	Port-au-Prince	1er Turgeau	Nazon		5	2
Communauté Hôte	Port-au-Prince	1er Turgeau	Christ-Roi - Lalue		4	1
Communauté Hôte	Port-au-Prince	1er Turgeau	Christ-Roi - Boulard		3	1
Communauté Hôte	Port-au-Prince	1er Turgeau	Christ-Roi - Nan Moise		2	1
					<b>3 647</b>	<b>1 064</b>

### Méthodologie

	Évaluation menée sur le terrain	
	Évaluation menée auprès d'informateurs clés par téléphone	

### Limites

Les informations présentées dans ce tableau de bord ne constitue pas une représentation exhaustive des déplacements internes causées par les conflits survenus dans les quartiers de la zone métropolitaine pour la période précitée. Celles-ci se basent sur des évaluations menées auprès d'informateurs clés, qui eux ont fourni des estimations du nombre de personnes déplacées; ces données sont sujettes à changement/mis à jour à mesure que plus d'informations deviennent disponibles.



Site de Déplacés à Poste Marchand © OIM Haïti / Lafortune Jean-Charles 2023