



RAPPORT STATISTIQUE - APERCU

NIGER Points de monitoring des flux (PMF)

Disclaimer: Les données collectées dans chaque endroit sont triangulées avec des informateurs clés et analysés par les experts DTM. Cependant, il faut tenir en compte que les migrants ajustent leurs routes selon les opportunités et obstacles qu'ils peuvent trouver sur leur route et que leurs intentions par rapport aux lieux de transit et lieux de destination peuvent changer, rendant une évaluation systématique de la mobilité à travers l'Afrique de l'Ouest et du Nord plus compliquée. Toutes les données incluses dans ce rapport sont basées sur des observations et estimations dans les endroits de monitoring des flux préétablis (en ce moment deux points au Niger). Ces données ne reflètent pas toutes les entrées et sorties de et vers le Niger.

LES FLUX OBSERVES A TRAVERS LES POINTS DE MONITORING DES FLUX

Les mouvements de migrants dans le nord du Niger pendant le mois de Décembre évoluent dans le contexte de contrôles plus stricts des transporteurs qui peuvent faciliter le passage des migrants vers la Libye. Les tendances des flux migratoires continuent d'être plus bas qu'ils ne l'étaient en Mai à Septembre avec moins de 15 000 migrants observés en passant à travers les points de monitoring des flux pendant la période de ce rapport.

Depuis Septembre 2016 le gouvernement du Niger mets en place des mesures répressives plus strictes envers les trafiquants de migrants d'Agadez vers Arlit et Séguédine à travers des arrestations et confiscations des véhicules utilisés pour transporter les migrants. Les retours indiquent qu'il est plus difficile de quitter Agadez et de passer à travers Arlit et Séguédine, non seulement pour aller en Libye ou l'Algérie mais aussi pour venir de ces pays. Certaines informations indiquent qu'il est plus difficile de trouver des transporteurs étant donné des conditions plus risqués auxquels font face ces trafiquants en vue des contrôles plus élevés. Cela aurait mené à une augmentation des prix de transport pour les migrants partant d'Agadez vers l'Algérie et la Libye.

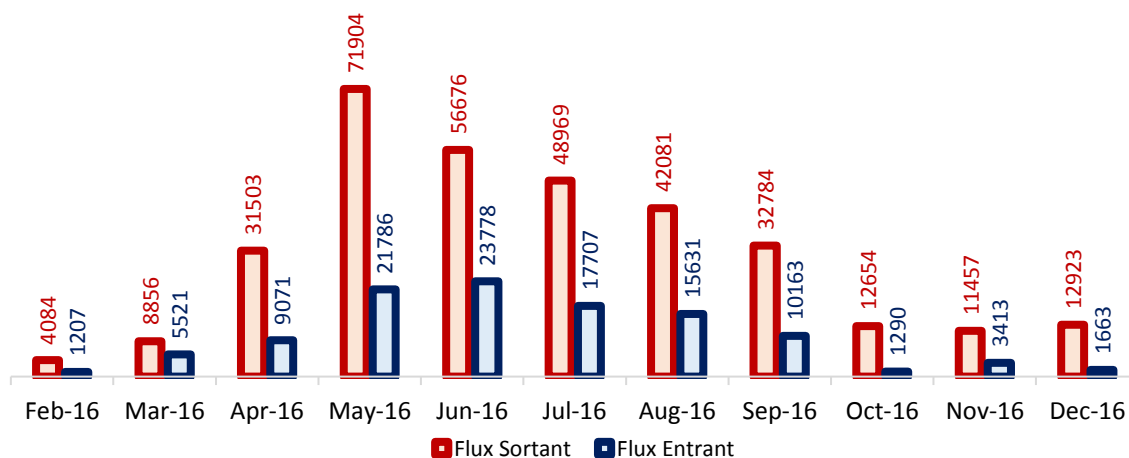
Alors qu'il y a toujours eu des routes alternatives en dehors des axes routiers principaux et qui ne passent pas à travers les villes principales, avec les contrôles augmentés il est clair suivant les discussions avec migrants que des nouvelles routes et routes alternatives sont de plus en plus utilisées. Il y a des rapports de trafiquants employant des routes plus à l'est de Séguédine, plus proche de la frontière avec le Tchad pour arriver en Libye. Il y aurait aussi une route qui part du Mali, vers l'Algérie et puis en Libye pour éviter le Niger. Ces rapports sont en cours de vérification.

Par rapport à la frontière avec l'Algérie, seulement les Nigériens et les Maliens ont encore le droit d'aller vers Tamanrasset en Algérie, les autres nationalités n'auraient pas le droit de passer à travers les poste de police.

De plus, des cas de migrants rapatriés de l'Algérie vers leurs pays d'origine a dans certains cas réduit la volonté des migrants qui auparavant voulaient migrer vers l'Algérie. Les nationalités principales passant à travers les points de monitoring des flux ont été assez constante pendant la période d'observation. Les nationalités principales arrivant à Séguédine de la Libye sont Nigériens (81%), Nigériens (9%) et Maliens (3%) alors que les nationalités principales partant de Séguédine vers la frontière Libyenne sont Nigériens (22%), Nigériens (19%), Gambiens (15%), Sénégalais (13%) Ivoiriens (7%).

Les nationalités principales arrivant à Arlit de l'Algérie ont été principalement des Nigériens (17%), Maliens (13%) Guinéens (11%), Camerounais (11%) et Nigériens (8%). Les nationalités principales partant d'Artil vers l'Algérie sont similaires avec en premier les Maliens (17%), Nigériens (14%) Guinéens (23%), Camerounais (11%) et Nigériens (10%).

Flux entrants et sortants par mois sur la période de collecte de données



ORGANISATION INTERNATIONALE POUR LES MIGRATIONS

CONTACTS

Displacement Tracking Matrix

✉ dtminger@iom.int

🌐 www.globaldtm.info/fr/niger

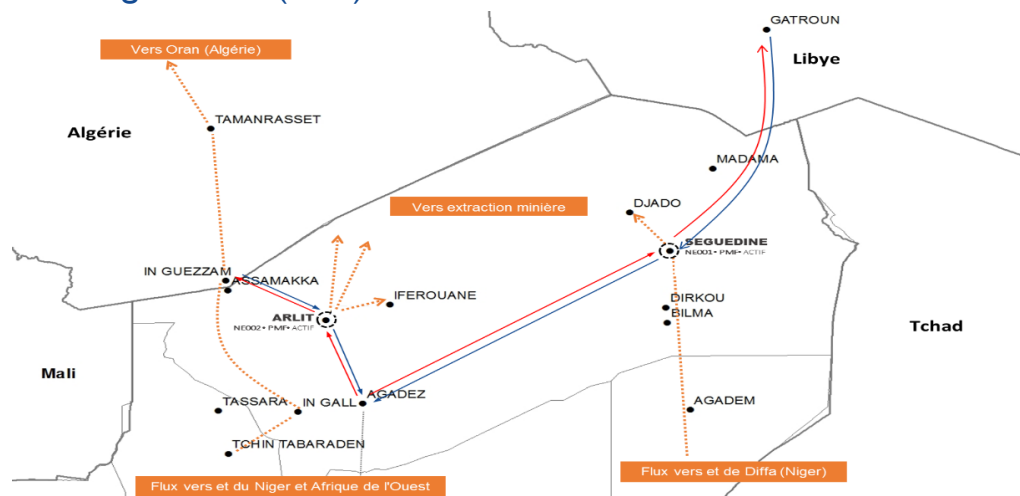
Activités de collecte de données OIM soutenues par:



Les points de monitoring des flux sont placés dans des endroits de passages sur la route migratoire du Niger. Les données sont collectés chaque jour dans les PMF pour informer les mouvements et profils migratoires et offrir une apêrcu des mouvements migratoires dans la région. Les données proviennent sources primaires et ne prétendent pas refléter tous les passages de migrants à travers les points de monitoring des flux.

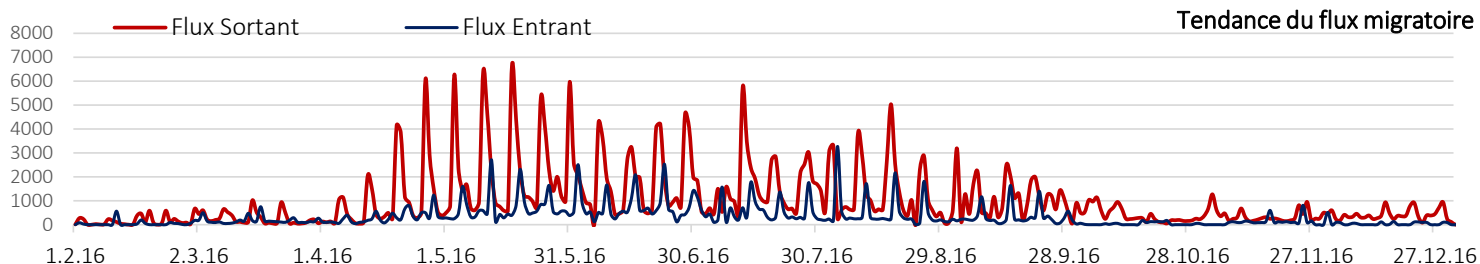
Flux migratoires connus pas monitoré par OIM

Flux monitoré par OIM



FLUX OBSERVES A TRAVERS LE NIGER

	TOTAL OBSERVE	Flux à travers Séguédine			Flux à travers Arlit		
		Nombre d'individus sortant			Nombre d'individus sortant		
445121		298277	19%	Nigérien	35614	14%	Nigérien
333891	TOTAL SORTANT		81%	Autre nationalités		86%	Autre nationalités
111230	TOTAL ENTRANT	81617	81%	Nigérien	29613	17%	Nigérien
			19%	Autre nationalités		83%	Autre nationalités



FLUX OBSERVES A TRAVERS LE NIGER POUR LA PERIODE DE REFERENCE

FLUX SORTANT

ROUTES DE SORTIE		Cette Période	Mois précédent	NATIONALITES PRINCIPALES	
Agadez →	Séguédine → Gatroun	9454	6961	Flux sortant Séguédine	Flux sortant Arlit
Agadez →	Arlit → Assamaka/In Guezzam	3469	4725	1 Nigéria	1 Mali
Total		12923	11686	2 Chad	2 Guinea
				3 Senegal	3 Nigéria

FLUX ENTRANT

ROUTES D'ENTREES		Cette période	Mois précédent	NATIONALITES PRINCIPALES	
Gatroun →	Séguédine → Agadez	663	1535	Flux entrant Séguédine	Flux entrant Arlit
Assamaka/In Guezzam →	Arlit → Agadez	1000	1923	1 Nigéria	1 Mali
Total		1663	3458	2 Chad	2 Guinea
				3 Aucune	3 Cameroun

DEMOGRAPHIE POUR LA PERIODE DE REFERENCE

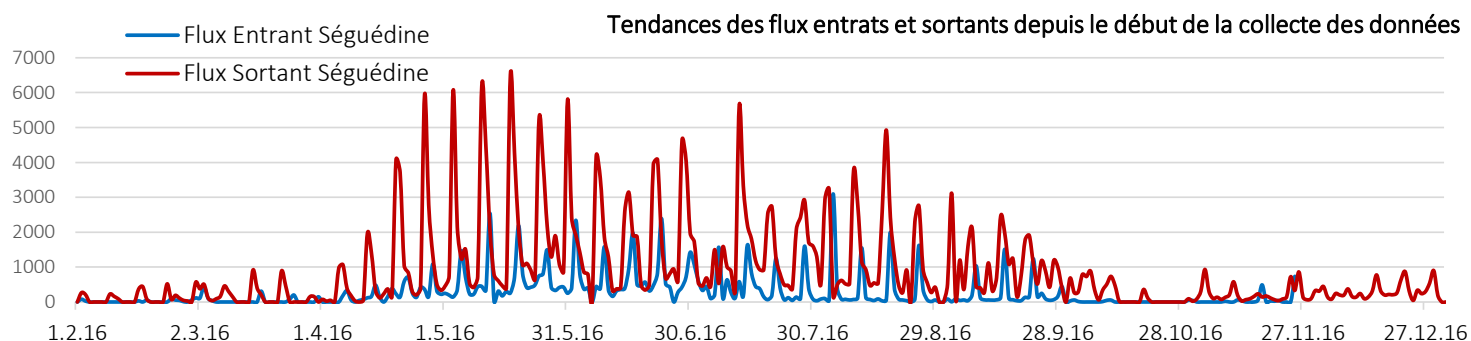
	Flux Sortant		Flux Entrant	
HOMMES	12384	96%	HOMMES	1576 95%
FEMMES	539	4%	FEMMES	87 5%

METHODOLOGIE: Les sources incluent les autorités et des observations directes/entretiens avec des migrants en route. Les données quantitatives sur les nationalités sont basées sur des informations données par les migrants et les chauffeurs de convois et doivent impérativement être utilisées comme estimations ou approximations.

SEGUEDINE - POINT DE MONITORING DES FLUX 1

Route utilisé de et vers Séguédine

Agadez (Niger)	↔	Séguédine(Niger)	↔	Gatroun (Libye)
Diffa(Niger)	↔	Séguédine(Niger)	↔	Gatroun (Libye)



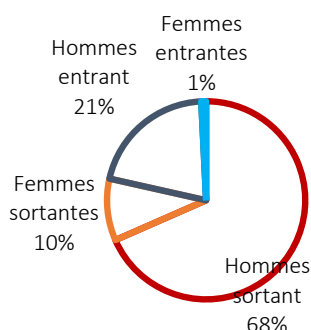
Les migrants quittent Séguédine en convoi entre les Mardis et Vendredis de chaque semaine ce qui explique la régularité des flux.

Nombre total transitant par PMF de Séguédine

379894

Total sortant	Total entrant
298277	81617

Démographie Séguédine



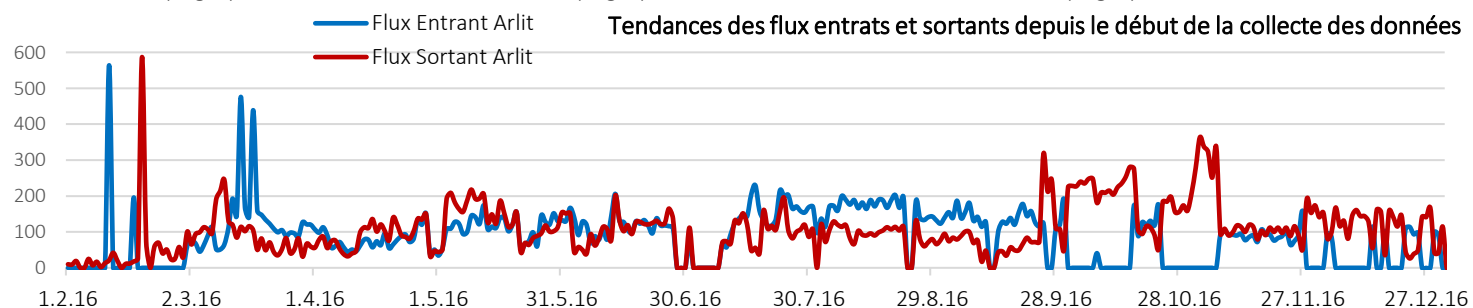
Nationalités principales* enregistrées au PMF pendant la période de collecte de données

Séguédine			
Flux sortant	Flux entrant		
1 Nigéria	22%	Niger	81%
2 Niger	19%	Nigéria	9%
3 Gambie	15%	Mali	3%
4 Senegal	13%	Gambie	2%
5 Coté d'Ivoire	7%	Ghana	1%

ARLIT - POINT DE MONITORING DES FLUX 2

Routes utilisées de et vers Arlit:

Agadez (Niger)	↔	Arlit (Niger)	↔	Assamaka (Niger)
Tchintabaraden (Niger)	↔	In Gall (Niger)	↔	Assamaka (Niger)

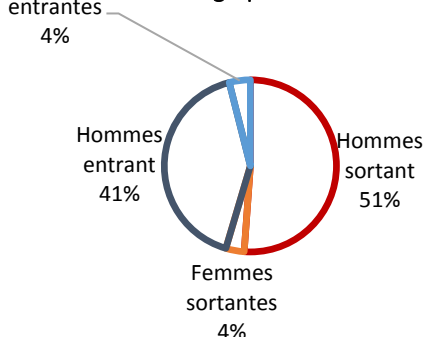


Nombre total transitant par PMF de Arlit

65227

Total sortant	Total entrant
29613	35614

Démographie Arlit



Nationalités principales* enregistrées au PMF pendant la période de collecte de données

Arlit			
Flux sortant	Flux entrant		
1 Mali	17%	Niger	17%
2 Niger	14%	Mali	13%
3 Guinea	12%	Guinea	11%
4 Cameroun	11%	Cameroun	11%
5 Nigéria	10%	Nigéria	8%

METHODOLOGIE: Les sources incluent les autorités et des observations directes/entretiens avec des migrants en route. Les données quantitatives sur les nationalités sont basées sur des informations données par les migrants et les chauffeurs de convois et doivent impérativement être utilisées comme estimations ou approximations.