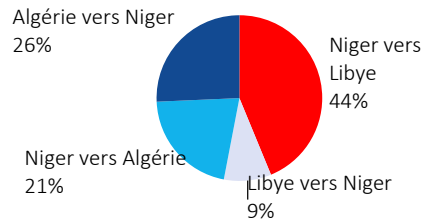


Flux hebdomadaires entrants et sortants

Dates		Flux Sortant	Flux Entrant
01/02/2016	06/02/2016	986	416
07/02/2016	14/02/2016	604	564
15/02/2016	23/02/2016	2267	281
24/02/2016	29/02/2016	674	227
01/03/2016	07/03/2016	2517	1229
08/03/2016	14/03/2016	2012	1095
15/03/2016	21/03/2016	2103	1625
22/03/2016	28/03/2016	1740	963
29/03/2016	04/04/2016	740	927

Les tendances hebdomadaires peuvent fluctuer selon les conditions sécuritaires dans la région, le climat politique au Niger et dans les pays alentours, la présence des migrants aux points de monitoring des flux, la disponibilité des transports et d'opportunités pour les migrants sur la route migratoire. Pour des analyses plus détaillées prière de se référer aux rapports des survey effectués aux points de monitoring des flux.

Proportions des flux migratoires enregistrés par route



Moyenne de migrants sortant (hebdomadaire)	1516
Moyenne de migrants entrants (hebdomadaire)	814

Démographie

Hommes sortant	Femmes sortantes	Hommes entrants	Femmes entrantes
59.9	12552	5.2%	1091
31.3	6564	3.6%	763

Les femmes peuvent voyager seule ou avec des compagnons et sont souvent promises du travail en Algérie ou en Europe. Elles peuvent donc vite se retrouver dans des situations d'abus forcé ou d'exploitation. Les difficultés sécuritaires et géographiques dans la zone rendent les migrants dépendent des trafiqueurs et des réseaux migratoires en général pour continuer leur voyage. Cela peut rapidement rendre des individus déjà vulnérables susceptibles à la traite ou à l'exploitation.

Présence de mineurs

MA sortant	MNA sortant	MNA entrant	MNA entrant
12%	133	16%	173
70%	753	2%	19

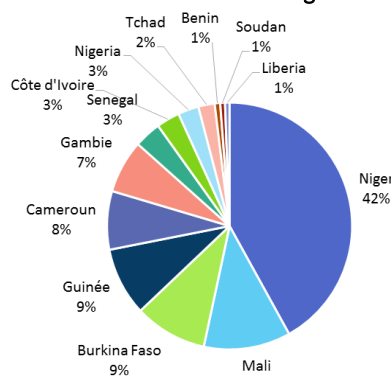
MA: mineur accompagné. MNA: mineur non accompagné.

Nationalités enregistrées dans les flux migratoires

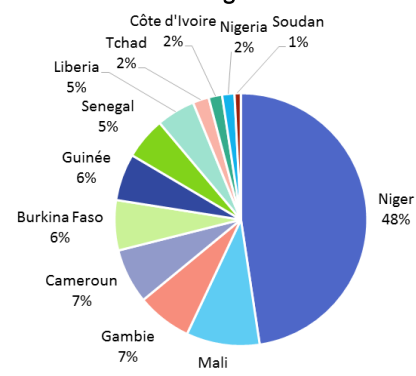
Nationalités principales enregistrées aux points de monitoring des flux	
Niger	35%
Nigeria	16%
Senegal	10%
Mali	10%
Ghana	8%
Autre	21%

Les principales nationalités enregistrées sont les Nigériens et les Nigerians, par contre il existe des différences marquées entre les flux passant à travers Arlit et Séguédine. Les Nigériens sont les plus présents dans le flux de la Libye vers le Niger (77%) et moins présents dans le flux vers la Libye (12%). Alors que les Nigerians sont la 2^{ème} nationalité la plus représentée ils sont plutôt présents dans le flux vers (32%) et de (5%) la Libye. Parallèlement, les Sénégalais (18%) et Ghanéens (19%) sont plus présents dans les flux vers la Libye.

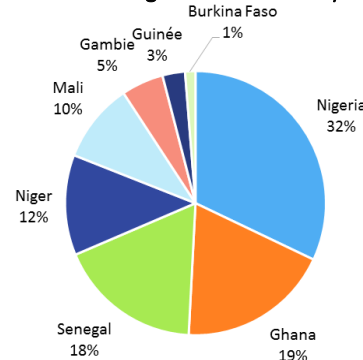
Flux sortant de Arlit vers l'Algérie



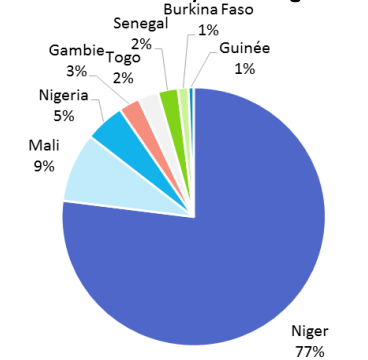
Flux entrant de l'Algérie vers Arlit



Flux sortant de Séguédine vers la Libye



Flux entrant de la Libye vers Séguédine



FINANCEMENTS

La collecte des données aux points de monitoring des flux est financée par l'Union Européenne et le Ministère Britannique pour le Développement International (DFID).





RAPPORT STATISTIQUE HEBDOMADAIRE

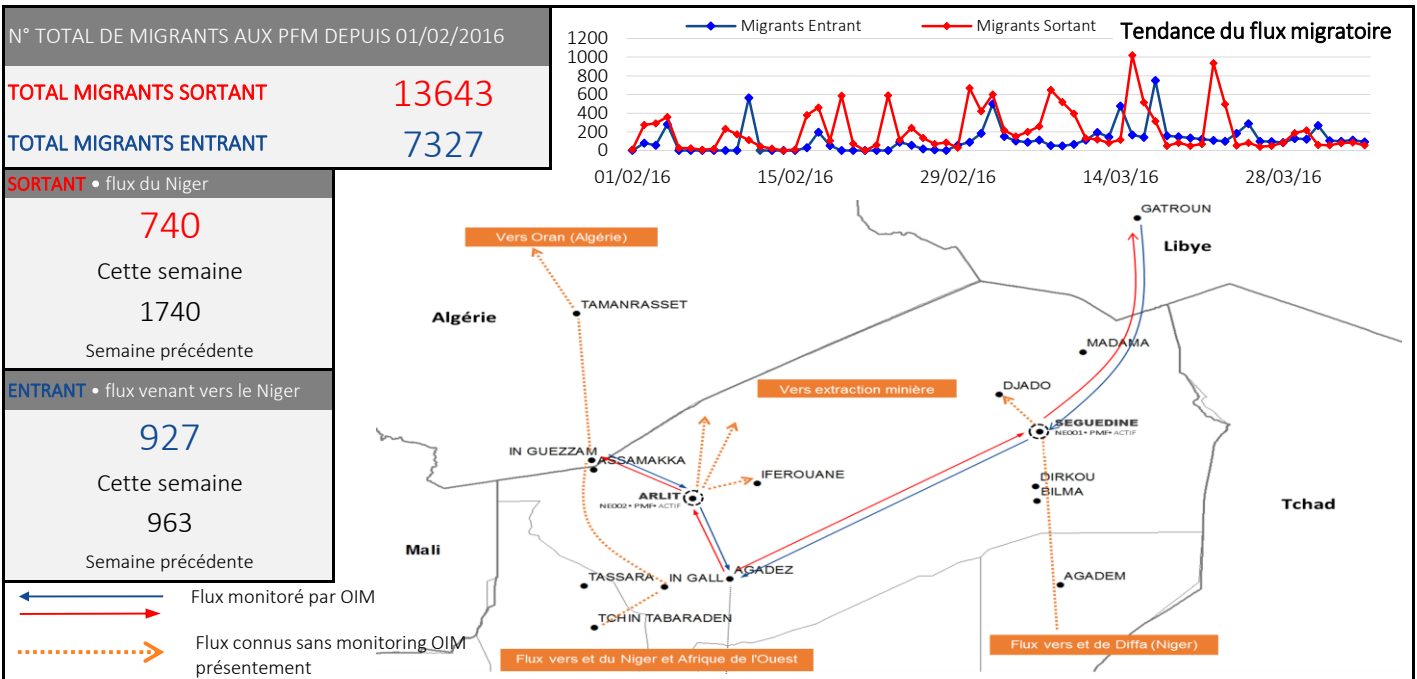
NIGER Points de monitoring des flux (PMF)

Période de référence

29/03/2016

04/04/2016

Les points de monitoring des flux sont placés dans des endroits de passages sur la route migratoire du Niger. Les données sont collectés chaque jour dans les PMF pour informer les mouvements et profils migratoires et offrir une aperçu des mouvements migratoires dans la région. Les données proviennent sources primaires et ne prétendent pas refléter tous les passages de migrants à travers les points de monitoring des flux.

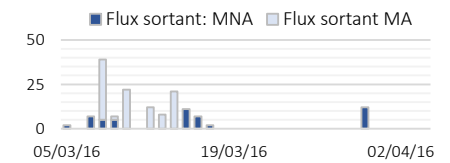
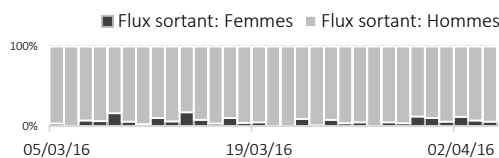


FLUX SORTANT

ROUTES DE SORTIE		Cette semaine	Semaine précédente*	NATIONALITES PRINCIPALES		
Agadez →	Séguédine →	Gatroun	307	1352	Cette Semaine	Semaine Précédent
Agadez →	Arlit →	Assamaka/In Guezzam	433	388	1. Niger	1. Nigeria
Tchintabarden →	In Gall →	Assamaka/In Guezzam	Inconnu	Inconnu	2. Ghana	2. Mali
Total			740	1740	3. Burkina Faso	3. Niger

Démographie pendant la période de référence

HOMMES	680
FEMMES	60
MA**	0
MNA**	12

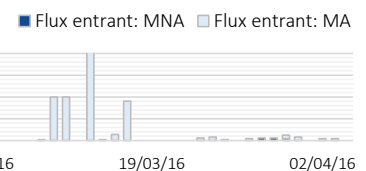
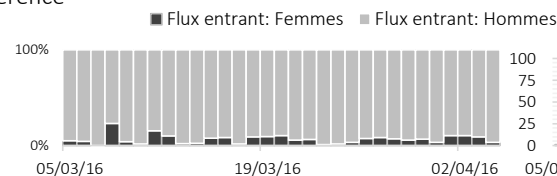


FLUX ENTRANT

ROUTE D'ENTREES		Cette semaine	Semaine précédente*	NATIONALITES PRINCIPALES		
Gatroun →	Séguédine →	Agadez	150	280	Cette Semaine	Semaine Précédent
Assamaka/In Guezzam →	Arlit →	Agadez	777	683	1. Niger	1. Nigeria
Assamaka/In Guezzam →	In Gall →	Tchintabarden	Inconnu	Inconnu	2. Mali	2. Niger
Total			927	963	3. Burkina Faso	3. Côte d'Ivoire

Démographie pendant la période de référence

HOMMES	869
FEMMES	58
MA**	12
MNA**	8



NOTES & SOURCES

* Ce rapport a été consolidé à partir des dernières informations vérifiées donc des différences avec les rapports précédents peuvent survenir.

** MA: mineur accompagné, MNA: mineur non accompagné.

*** Les sources incluent les autorités, la société civile et principalement l'observation/entretiens directs avec des migrants. De ce fait les données quantitatives sur les nationalités ne sont pas indépendamment vérifiable et donc ne sont pas incluses.

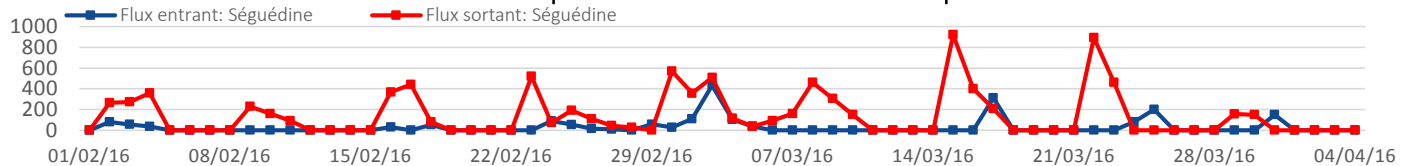
SEGUEDINE - POINT DE MONITORING DES FLUX 1

Séguédine est l'une des villes les plus au nord du Niger avant d'arriver en Libye, à plus de 600 km d'Agadez et 300 km de la Libye.. Du à l'insécurité croissante dans la région, les autorités gouvernementales ont réglementé les départs des convois de migrants. Les convois de migrants en partance hors du Niger quittent Agadez les lundis pour traverser Séguédine entre mardi et jeudi. Ils arrivent ensuite en Libye le vendredi qui suit. Les mêmes véhicules refont le même chemin en sens inverse la semaine suivante pour retourner à Agadez. Cette route est régulièrement traversé par une flotte de véhicules semi-remorques, camions ou véhicules pick up.

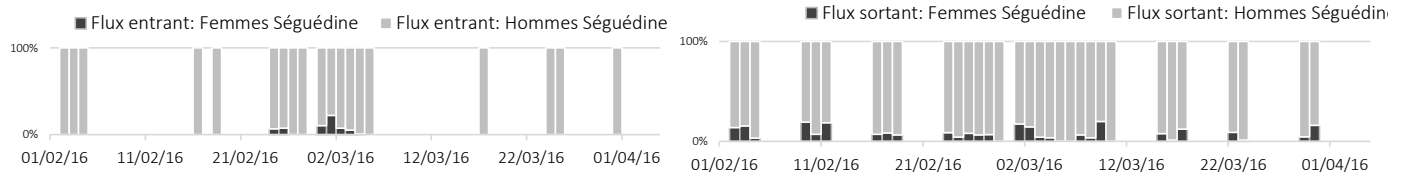
ROUTES EN PROVENANCE DE ET VERS SEGUEDINE

Route 1	Agadez (Niger)	Séguédine(Niger)	Gatron (Libye)
Route 2 (pas presentement analysé par OIM)	Région de Diffa (Niger)	Séguédine(Niger)	Gatron (Libye)

Aperçu des flux entrants et sortants depuis le début de la collecte de données



Evolution des flux entrants et sortants des hommes et femmes au PMF



Présence de migrants mineurs

Flux sortant		Flux entrant	
Mineur accompagné	15	Mineur accompagné	17
Mineur non accompagné	166	Mineur non accompagné	12

Nationalités principales* enregistrées au PMF

Flux sortant	Flux entrant:
1) Niger	1) Niger
2) Ghana	2) Mali
3) Sénégal	3) Nigeria

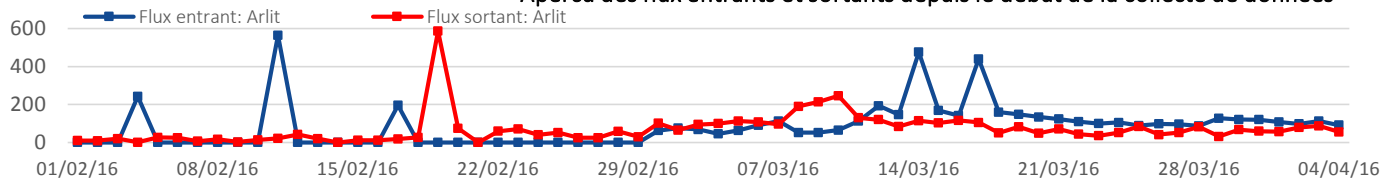
ARLIT - POINT DE MONITORING DES FLUX 2

La ville d'Arlit est située à 230 km au nord d'Agadez, sur la route principale entre Agadez et la ville algérienne de Tamanrasset. La ville a grandi autour de l'industrie minière de l'uranium et sert de point de transit pour les mouvements entre l'Algérie et le Niger. Les migrants nigériens envoyés en convois de retour de l'Algérie vers le Niger voyagent à travers Arlit avant d'atteindre le centre de l'OIM à Agadez. Il se trouve qu'un grand nombre de migrants retournant au Niger de l'Algérie le font de manière rapatrié plutôt que de manière volontaire.


ROUTE EN PROVENANCE DE ET VERS ARLIT

Route 1	Agadez (Niger)	Arlit (Niger)	Assamaka (Niger)	In Guezzam (Algeria)
Route 2 (pas presentement analysé par OIM)	Tchintabaraden (Niger)	In Gall (Niger)	Assamaka (Niger)	In Guezzam (Algeria)

Aperçu des flux entrants et sortants depuis le début de la collecte de données



Evolution des flux entrants et sortants des hommes et femmes au PMF



Présence de migrants mineurs

Flux sortant		Flux entrant	
Mineur accompagné	118	Mineur accompagné	736
Mineur non accompagné	7	Mineur non accompagné	7

Nationalités principales* enregistrées au PMF

Flux sortant:	Flux entrant:
1) Niger	1) Niger
2) Mali	2) Mali
3) Burkina Faso	3) Gambie

***METHODOLOGIE:** Les sources incluent les autorités, la société civile et des observations directes/entretiens avec des migrants en route. Les données quantitatives sur les nationalités ne sont pas indépendamment vérifiables et ne sont donc pas incluses. Les chiffres utilisés ici se réfèrent aux proportions de nationalités dans les flux entrants et sortants. La nationalité à côté du chiffre 1 est donc la nationalité la plus fréquente.