



## ОГЛЯД

Базова оцінка території зареєстрованих ВПО надає детальні дані щодо кількості та географічного розташування офіційно зареєстрованих внутрішньо переміщених осіб (ВПО). Збір даних для 19-го туру базової оцінки території відбувся з 12 по 25 Грудня 2022 року в 22 областях та місті Києві. В рамках 19 туру МВГ розширила своє географічне охоплення, зібравши дані про ВПО від місцевої влади Донецької області. У охоплених областях кількість зареєстрованих ВПО була зібрана для всіх 111 районів і 948 громад (71 відсотків від загальної кількості громад). Крім того, з-поміж усіх охоплених громад, 52% громади надали дані із гендерною розбивкою : з цих територій 62 відсотки ВПО жіночої статі та 38 відсотки ВПО чоловічої статі.

У цьому звіті оцінюється присутність ВПО на рівні громади та області, а також відображається відсоткова зміна рівня ВПО з у порівнянні з попереднім туром. Крім того, у ньому висвітлюється темп змін на макрорегіональному рівні та представлені офіційні цифри ВПО на районному рівні за попередні 8 турів.

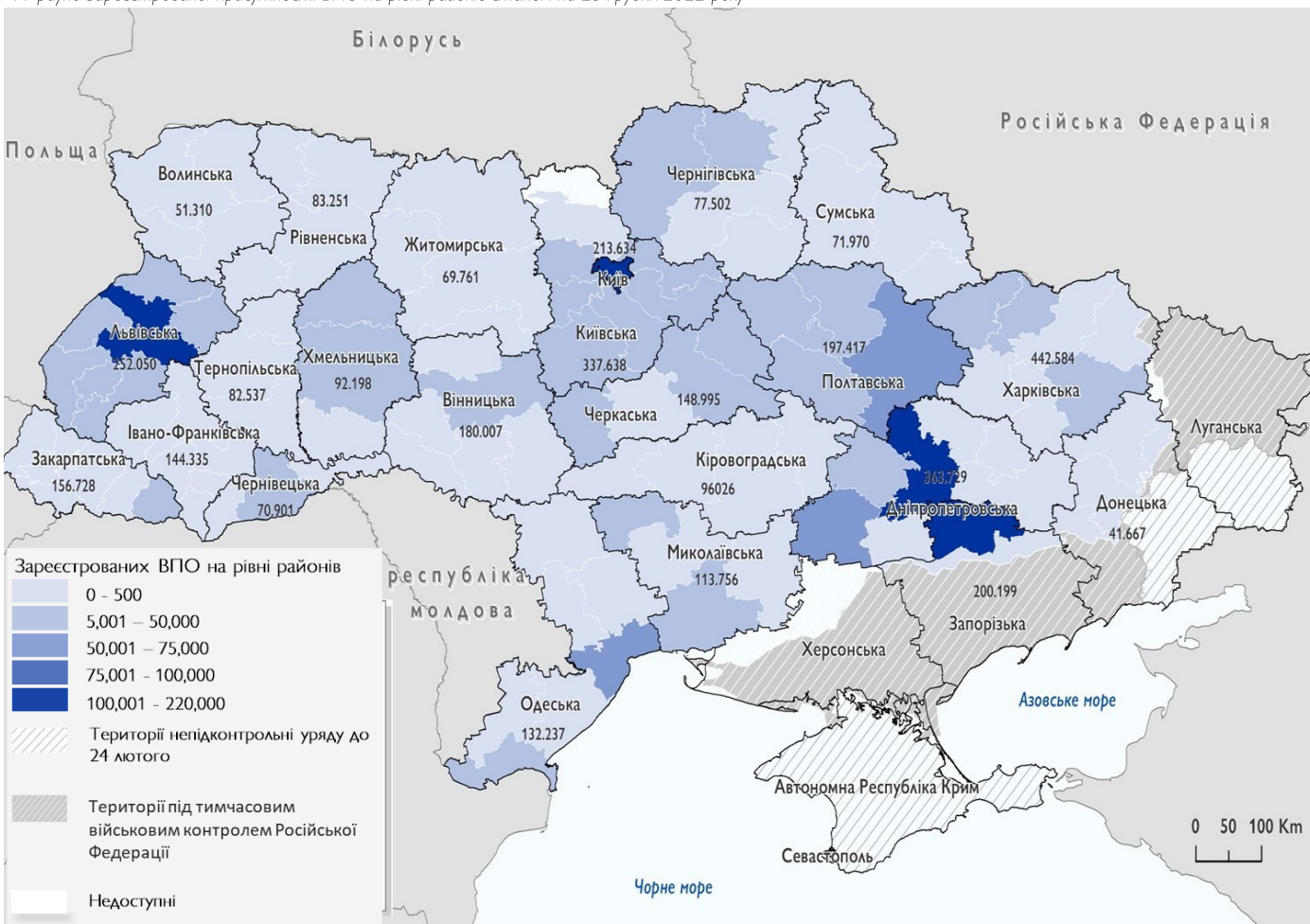
Глосарій MOM визначає ВПО як осіб або групи осіб, які були змушені втекти чи залишити свої домівки чи місця постійного проживання, зокрема через або задля уникнення наслідків збройного конфлікту, ситуацій загального насильства, порушення прав людини або природні чи антропогенні катастрофи, і які не перетнули міжнародно визнаний державний кордон. Оперативно для цього опитування МВГ визначає та трактує ВПО, як тих котрі офіційно зареєстровані як особи, що залишили своє постійне місце проживання через поточну війну в Україні

## ОСНОВНІ РЕЗУЛЬТАТИ

- Тур 19 включає інформацію з 940 з 1,319 громад в охоплених областях (71%).
- Серед областей у Харківській (442,584), Дніпропетровській (363,729) та Київській (337,638) найбільше офіційно зареєстрованих ВПО.
- На рівні районів Київський, Харківський, Запорізький, Дніпровський та Львівський мають найбільші показники зареєстрованих ВПО – понад 130 000 у кожному.
- Із загальної кількості ВПО найбільше переміщених осіб було з Донецької, Харківської та Запорізької областей.



19 раунд зареєстрованої присутності ВПО на рівні районів станом на 25 Грудня 2022 року



<sup>1</sup> Будь ласка, зверніть увагу: дані по Одеській області відображають цифри 18 раунду (28 листопада — 11 грудня), оскільки не вдалося зібрати оновлену інформацію від місцевих органів влади для цього раунду.

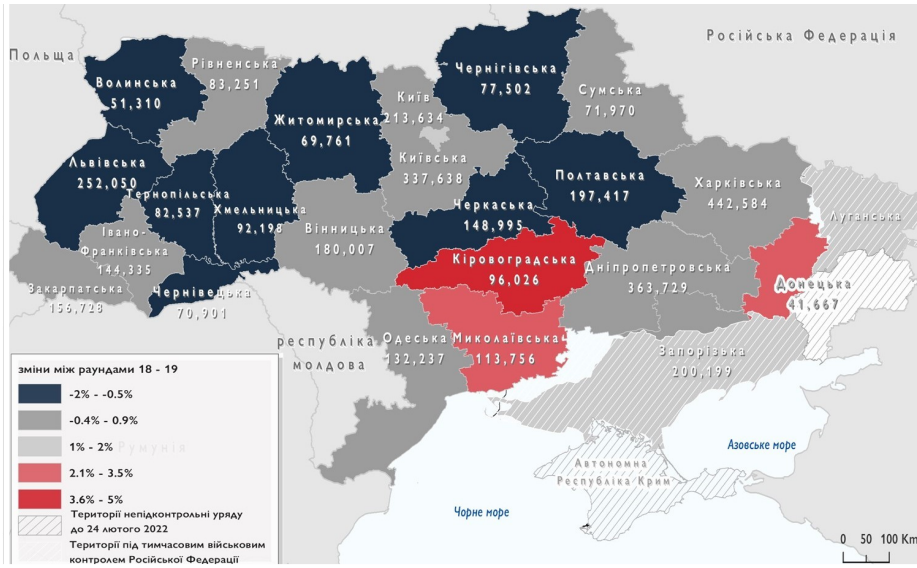
**Застереження:** дані в цьому звіті були отримані з офіційних даних ВПО згідно звітів посадовців громади. Таким дані в цьому звіті були отримані з офіційних даних ВПО згідно звітів посадовців громади.

## ОСТАННІ ПЕРЕМІЩЕННЯ


З попереднього раунду сукупна кількість зареєстрованих ВПО зменшилася майже на 2,700 (-1%). Найбільше зменшення кількості ВПО зафіксоване у Львівській (-2%) та Полтавській (-2%) областях..

Незважаючи на постійні обстріли та насильство, пов'язане з конфліктом, у Східній і Центральній Україні, реєстрація ВПО продовжує зростати найшвидше в цих регіонах, що свідчить про те, що нові переміщення продовжують бути переважно внутрішньорегіональними. Водночас, переміщення осіб на захід від лінії фронту виглядають стабільно. Додаткову інформацію про наміри мобільності та ширші тенденції мобільності можна знайти в звіті MOM про [загальне опитування населення](#).

Помірне зростання загальної кількості ВПО спостерігається в центрі країни, зокрема, у Кіровоградській області суттєво збільшилася кількість зареєстрованих ВПО (+5%, 4,526). Зміна кількості зареєстрованих ВПО може не повністю враховувати всі переміщення ВПО до або з місця переміщення.



Зареєстровані ВПО за макрорегіонами з 15 Тура (17 – 28 Жовтня)



## ТЕНДЕНЦІЇ З ЧАСОМ<sup>1</sup>

З серпня 2022 року діяльність зі збору даних МВП охопила всі макрорегіони\* України. Зміна кількості зареєстрованих ВПО може не повністю врахувати всі переміщення ВПО до або з місця переміщення.

З 28 жовтня (15 Тур) Східний макрорегіон демонструє найбільше зростання в абсолютному значенні (+80 000), досягнувши 1 мільйона зареєстрованих ВПО станом на початок грудня завдяки збільшенню охоплення цього дослідження. У відсотковому співвідношенні, за кількістю нових реєстрацій ВПО, найшвидше зростали південні області (+31%) та місто Київ (+13%), за кількістю нових реєстрацій ВПО. Кількість зареєстрованих ВПО в Західній Україні (+5%) зростає частково через розширення географічного охоплення дослідження після 16 раунду збору даних у регіоні. Зокрема, з жовтня суттєво розширилось географічне охоплення дослідження у Львівській, Івано-Франківській та Закарпатській областях.

## МЕТОДОЛОГІЯ ТА ДОДАТКА ІНФОРМАЦІЯ

Дані для базової оцінки території збираються через мережу ключових інформаторів (КІ) у межах зони покриття. Помічники збору даних МВП (інтерв'юери) постійно працюють, щоб підтримувати та розширювати мережу контактів КІ, одночасно триангулюючи та перевіряючи дані про зареєстроване переміщення в кожній Громаді.

Для отримання більш детальної інформації про тенденції переміщення та секторальний аналіз потреб див. [Звіт MOM про внутрішнє переміщення \(Загальне опитування населення\)](#), який містить оцінки на національному та макрорегіональному рівнях, а також інформацію про фактичне переміщення (зареєстровані та незареєстровані ВПО) та потреби з використанням телефонних опитувань та методу рандомізованої вибірки. Більше інформації доступно на [displacementiom.int/Ukraine](https://displacementiom.int/Ukraine). У разі запитань чи відгуків, будь ласка, звертайтеся за адресою [DTMUkraine@iom.int](mailto:DTMUkraine@iom.int)

Покриття командою МВП та присутність ВПО за областями

Область	Черкаська	Чернівецька	Чернівецька	Кіровоградська	Київська	Львівська	Миколаївська	Одеська	Полтавська	Рівненська	Сумська	Тернопільська	Волинська	Закарпатська	Житомирська	Київська	Хмельницька	Вінницька	Івано-Франківська	Закарпатська	Харківська	Дніпропетровська	Донецька	
К-сть ВПО	148,995	77,502	70,901	96,026	213,634	252,050	89,066	132,237	197,417	83,251	71,970	82,537	51,310	200,199	69,761	337,638	92,198	180,007	144,335	156,728	442,584	363,729	41,667	
% Охоплених громад	100	100	100	100	100	100	100	100	100	100	100	100	100	100	100	100	99	98	97	92	91	52	34	23

<sup>2</sup> Збільшення кількості зареєстрованих ВПО на Заході після 15 раунду відбулося через збільшення географічного охоплення.

<sup>3</sup> Збільшення кількості зареєстрованих ВПО на Сході після 18 раунду відбулося через розширення географічного охоплення.

<sup>4</sup> До макрорегіонів належать такі області: ЗАХІД: Івано-Франківська, Волинська, Закарпатська, Львівська, Рівненська, Тернопільська, Чернівецька, Хмельницька; ЦЕНТР: Вінницька, Кіровоградська, Полтавська, Черкаська; СХІД: Дніпропетровська, Харківська; ПІВНІЧ: Чернівецька, Київська, Сумська, Житомирська; ПІВДЕНЬ: Одеська, Миколаївська. Окремо враховується місто Київ.

АДМІНІСТРАТИВНА ОДИНИЦЯ		ОФІЦІЙНА ПРИСУТНІСТЬ ВПО							
Область	Район	Тур12 5-18 Вер.	Тур13 19-30 Вер.	Тур14 3-16 Жовтня	Тур15 17-28 Жовтня	Тур16 31 Жовтня - 11 Лист.	Тур17 14-25 Лист.	Тур18 28 Лист. - 11 Грудня	Тур19 12-25 Грудня
Черкаська	Черкаський	63,542	64,429	64,853	65,309	65,718	61,790	66,075	65,416
	Уманський	38,638	38,717	40,670	39,183	39,221	39,235	39,289	38,739
	Золотоніський	15,977	13,070	15,969	16,051	13,213	16,134	16,091	15,829
	Звенигородський	29,389	29,391	27,653	29,547	29,492	29,534	29,521	29,011
Чернігівська	Чернігівський	34,483	35,118	35,437	35,513	35,533	35,481	35,526	35,181
	Корюківський	8,709	8,654	8,643	8,680	8,669	8,625	8,636	8,463
	Ніжинський	18,229	18,046	18,033	18,082	18,055	17,812	17,620	17,041
	Новгород-Сіверський	5,777	5,938	6,025	6,143	6,172	6,125	6,140	6,075
Чернівецька	Прилуцький	10,565	10,651	10,752	10,703	10,879	10,904	10,883	10,742
	Чернівецький	59,499	59,118	58,772	59,200	59,274	59,152	59,019	59,130
	Дністровський	9,077	9,017	8,651	8,662	8,659	8,530	7,857	7,816
Дніпропетровська	Вижницький	5,153	5,171	4,622	4,840	4,440	4,540	4,470	3,955
	Дніпровський	145,938	151,425	154,234	156,261	158,663	159,719	160,307	160,161
	Кам'янський	34,155	35,240	35,780	37,647	37,143	37,479	37,663	37,586
	Криворізький	58,273	60,351	61,259	62,458	63,739	64,500	65,712	66,354
	Нікопольський	20,767	25,063	27,338	29,539	32,009	33,598	34,264	34,824
	Новомосковський	16,521	16,817	17,000	17,230	17,416	17,395	17,424	17,241
	Павлоградський	19,984	20,637	22,919	21,256	21,581	21,919	22,103	22,183
Івано-Франківська	Синельниківський	22,276	23,219	23,698	24,232	24,942	25,175	25,359	25,380
	Івано-Франківський	55,556	58,617	57,803	58,944	57,663	58,080	56,963	61,508
	Калуський	7,765	10,150	13,698	10,182	20,476	18,691	18,628	20,355
	Коломийський	20,832	19,038	19,757	16,556	29,211	23,851	29,132	26,263
	Косівський	4,884	4,880	3,971	657	9,668	9,582	9,524	9,514
	Надвірнянський	12,146	16,672	9,996	10,105	21,987	26,069	25,270	21,428
Харківська	Верховинський	1,814	1,756	226	227	5,314	5,302	5,274	5,267
	Богодухівський	90,264	61,183	61,788	103,482	105,225	106,322	106,736	106,968
	Чугувський	40,551	41,983	43,052	44,035	44,780	45,533	46,253	46,253
	Ізюмський	25,372	25,540	25,653	25,841	26,094	26,462	26,931	26,929
	Харківський	163,995	208,397	216,060	181,221	185,786	190,191	193,777	193,777
	Красноградський	34,512	34,951	35,164	35,400	35,631	35,629	35,453	35,453
	Куп'янський	3,142	3,083	3,044	3,014	3,076	3,154	3,366	3,366
Хмельницька	Лозівський	27,952	28,642	29,032	29,397	29,650	29,792	29,838	29,838
	Кам'янець-Подільський	16,568	14,483	14,483	13,363	12,982	12,546	12,284	12,130
	Хмельницький	64,271	63,551	63,551	61,251	60,760	60,250	60,195	59,515
	Шепетівський	21,942	21,500	21,500	21,255	20,896	20,759	20,783	20,553
Кіровоградська	Голованівський	13,110	13,110	13,110	12,985	13,001	12,938	12,868	13,454
	Кропивницький	39,658	40,066	40,643	41,479	41,472	41,367	41,353	44,239
	Новоукраїнський	11,431	11,454	11,566	11,721	11,878	11,968	11,968	11,648
	Олександрійський	25,417	25,895	24,800	25,469	25,571	25,579	25,311	26,685
Місто Київ	Київська	164,882	177,477	186,317	194,112	198,456	208,107	210,033	213,634
Київська	Білоцерківський	73,716	74,046	74,301	73,757	73,420	74,742	73,286	72,078
	Бориспільський	39,768	40,646	41,289	44,887	41,955	42,108	42,245	41,936
	Броварський	34,398	35,387	36,366	36,840	37,301	37,533	37,673	37,780
	Бучанський	66,083	70,475	72,755	71,978	76,258	77,354	78,185	79,584
	Фастівський	28,932	29,752	29,874	30,226	30,429	16,272	30,785	30,489
	Обухівський	58,698	59,421	59,471	61,779	59,971	60,037	60,132	59,331
	Вишгородський	14,711	15,347	15,700	16,017	16,183	16,308	16,431	16,440
Львівська	Червоноградський	13,727	12,764	12,832	13,855	15,965	15,922	15,916	15,703
	Дрогобицький	34,486	18,813	22,717	23,081	30,952	36,452	36,382	35,472
	Львівський	26,790	27,782	27,946	152,149	148,076	132,296	132,305	130,284
	Самбірський	24,545	22,723	23,497	24,162	24,356	17,683	17,650	17,316
	Стрийський	24,269	19,239	29,964	22,835	21,791	35,173	35,148	34,439
	Яворівський	1,391	3,599	1,905	6,011	9,236	9,232	9,203	9,023
Золочівський	4,548	5,451	6,515	6,599	6,405	10,196	10,171	9,813	

АДМІНІСТРАТИВНА ОДИНИЦЯ		ОФІЦІЙНА ПРИСУТНІСТЬ ВПО							
Область	Район	Тур12 5-18 Вер.	Тур13 19-30 Вер.	Тур14 3-16 Жовтня	Тур15 17-28 Жовтня	Тур16 31 Жовтня - 11 Лист.	Тур17 14-25 Лист.	Тур18 28 Лист. - 11 Грудня	Тур19 12-25 Грудня
Миколаївська	Баштанський	12,221	12,545	12,545	13,763	13,538	14,000	14,000	12,904
	Миколаївський	46,092	56,176	56,176	58,583	54,333	60,321	60,321	48,795
	Первомайський	14,981	14,228	14,228	14,336	13,880	14,582	14,582	8,903
	Вознесенський	20,557	20,268	20,268	12,843	20,086	21,128	21,128	18,464
Одеська	Березівський	3,484	3,713	3,728	3,845	4,034	4,380	4,380	4,756
	Бігород-Дністровський	5,500	5,675	5,731	5,864	5,819	5,907	5,907	5,937
	Болградський	8,279	8,389	8,413	8,401	8,425	8,295	8,295	8,320
	Ізмаїльський	13,005	13,205	13,304	13,435	13,732	13,821	13,821	13,997
	Одеський	63,371	70,268	72,532	76,297	81,380	83,678	83,678	86,338
	Подільський	10,353	10,342	10,359	10,479	10,527	10,514	10,514	10,586
Полтавська	Роздільнянський	2,274	2,038	2,257	2,260	2,283	2,292	2,292	2,303
	Кременчуцький	50,279	50,543	50,859	51,558	51,836	51,713	51,713	50,797
	Лубенський	23,546	23,360	23,309	23,496	23,534	23,287	23,287	22,792
	Миргородський	26,969	27,062	27,028	27,164	27,157	26,885	26,885	26,045
Рівненська	Полтавський	98,217	98,713	99,069	99,778	100,224	99,746	99,746	97,783
	Дубенський	13,163	13,242	13,303	13,609	13,817	13,863	13,863	14,031
	Рівненський	49,419	50,099	50,562	51,477	52,079	52,512	52,512	53,047
	Сарненський	9,201	9,321	9,389	9,406	9,439	9,484	9,484	9,555
Сумська	Вараський	6,369	6,426	6,462	6,493	6,519	6,548	6,548	6,618
	Конотопський	6,351	6,564	6,564	6,808	6,808	6,997	6,997	6,997
	Охтирський	13,213	13,778	13,836	14,286	14,385	14,532	14,532	14,534
	Роменський	7,580	7,634	7,634	7,727	7,725	7,733	7,733	7,733
	Шосткинський	7,325	8,072	9,230	9,455	9,654	9,832	9,832	9,832
Тернопільська	Сумський	23,256	25,674	30,819	31,529	32,087	32,874	32,874	32,874
	Чортківський	19,923	20,644	19,040	19,068	19,138	19,023	19,023	18,633
	Кременецький	11,443	11,632	11,338	11,402	11,005	11,425	11,425	11,116
Вінницька	Тернопільський	52,139	54,252	52,554	53,036	53,606	53,921	53,921	52,788
	Гайсинський	32,478	32,114	31,708	30,146	30,203	28,706	28,706	29,098
	Хмільницький	21,732	21,542	21,644	21,744	21,825	21,840	21,840	21,337
	Могилів-Подільський	17,251	15,198	17,494	14,362	17,387	13,973	13,973	14,265
	Тульчинський	16,528	16,449	16,599	16,667	16,505	16,656	16,656	16,788
	Вінницький	78,790	75,492	79,749	80,071	80,824	78,363	78,363	81,482
Волинська	Жмеринський	15,393	16,614	17,609	19,292	17,025	17,116	17,116	17,037
	Камінь-Каширський	5,305	5,305	5,296	5,305	5,258	5,247	5,247	5,148
	Ковельський	14,549	14,546	14,485	14,546	14,507	14,735	14,735	14,188
	Луцький	19,668	19,442	19,774	19,442	19,914	19,930	19,930	19,944
Закарпатська	Володимир-Волинський	12,063	12,014	12,044	12,014	12,102	12,082	12,082	12,030
	Берегівський	9,509	14,149	13,193	18,979	17,118	19,048	19,048	9,718
	Хустський	18,578	18,719	8,872	21,555	21,980	19,545	19,545	26,640
	Мукачівський	45,926	48,754	48,934	49,138	46,641	49,324	49,324	49,640
	Рахівський	7,049	7,037	4,932	4,937	3,653	10,044	10,044	10,649
	Тячівський	14,410	12,917	13,176	13,670	13,493	13,376	13,376	9,049
Запорізька	Ужгородський	66,673	64,740	61,843	47,185	52,102	51,084	51,084	51,032
	Бердянський	18,337	18,484	18,430	18,145	18,346	18,327	18,327	15,684
	Мелітопольський	5,725	6,692	6,664	5,662	5,246	6,681	6,681	6,545
	Пологівський	9,603	9,559	9,553	9,567	7,567	6,416	6,416	9,480
	Василівський	3,443	4,011	3,969	3,278	3,907	3,892	3,892	4,708
Житомирська	Запорізький	141,546	156,158	159,135	160,810	175,678	161,466	161,466	163,782
	Бердичівський	10,914	10,646	9,837	9,218	8,762	8,621	8,621	8,461
	Коростенський	11,947	12,019	11,981	11,923	12,020	12,181	12,181	11,921
	Новоград-Волинський	8,239	7,929	7,545	7,590	6,931	6,865	6,865	6,570
	Житомирський	43,360	43,233	42,875	42,791	42,811	42,979	42,979	42,809

**ДИСКЛЕЙМЕР:**

Думки, висловлені у звіті, не обов'язково відображають погляди Міжнародної організації з міграції (МОМ). Використовувані позначення та подання матеріалу в усьому звіті не означають висловлення будь-якої думки з боку МОМ щодо правового статусу будь-якої країни, території, міста чи області, або їх влади, або стосуються їх кордонів чи кордонів.



