

L'OIM, à travers l'outil de **Suivi des flux de populations** (*Flow Monitoring*) de la Matrice de suivi des déplacements DTM (Displacement Tracking Matrix), récolte des données à des points d'entrée, de sortie et de transit clés, afin de mieux comprendre les mouvements de populations à travers l'**Afrique de l'Ouest et du Centre**.

Le suivi des **flux de population** est une activité qui permet de quantifier et de qualifier les flux et tendances de mobilités, les profils des migrants, et les expériences et routes migratoires. Depuis **2017**, plusieurs points de suivi des flux de populations (FMP) ont été progressivement installés dans d'importantes localités du **Sénégal** pour faire le suivi des flux migratoires dans le pays.

Après un arrêt des activités entre avril 2021 et mai 2022 marqué par la fermeture des points existants, la collecte de données a repris avec l'ouverture d'un nouveau site à Rosso (Sénégal), permettant de faire le suivi des dynamiques migratoires depuis le nord du Sénégal, zone de passage de la route méditerranéenne occidentale, et des mouvements entre le Sénégal et la Mauritanie.

➔	88%	Flux entrants au Sénégal
➔	7%	Flux sortants au Sénégal
👤	6528	Personnes observées
📅	242	Individus observés en moyenne / jour
📈	+4%	Par rapport au mois de septembre 2022
👁️		<ul style="list-style-type: none"> Des mouvements locaux de courte durée (moins de six mois) Des migrations économiques (plus de six mois) Beaucoup d'habitants de la CEDEAO retournés de force depuis le site de Rosso
📍	1	FMP actif à Rosso du Sénégal

PRINCIPALES TENDANCES MIGRATOIRES

Durant le mois de novembre 2022, au total **6528** migrants ont été observés au niveau du point de suivi des flux transfrontalier de Rosso Sénégal (**5692** individus entrant au Sénégal par les FMP, **476** individus sortant du Sénégal par le FMP de Rosso et **360** individus effectuant des mouvement interne passant par le FMP de Rosso). La moyenne journalière des flux est de **242** soit une hausse de **4** pour cent par rapport au mois d'octobre 2022. Cette situation s'explique d'une part par un accroissement des mouvements économiques et des mouvements locaux de courte durée. Les flux entrants qui représentent **88** pour cent des flux observés sont nettement plus importants que les flux sortant (**7** pour cent). Les flux interne représentent **5** pour cent des voyageurs enregistrés, Cette situation s'explique d'une part par la position stratégique de Rosso le long de la route méditerranéenne occidentale et d'autre part par les importants mouvements liés au activités économiques vers le Sénégal. La réouverture du point d'entrée de Diama avec de procédures de sortie plus allégées a aussi un impact sur le mouvements transfrontaliers et notamment les flux sortants. Rosso constitue aussi le point de chute des migrants de la CEDEAO en situation irrégulière retournés depuis le Mauritanie.

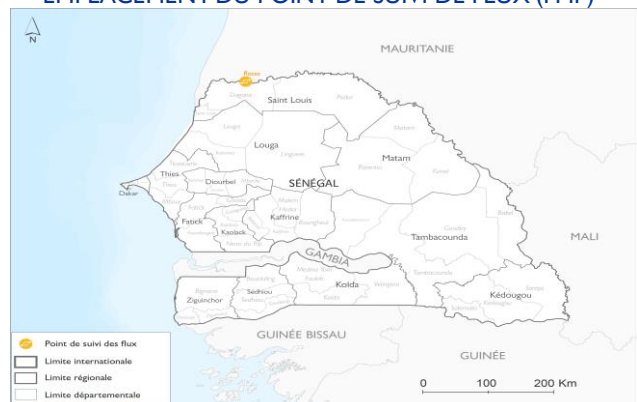
PROVENANCE ET DESTINATION DES FLUX

Provenance des flux			Destination des flux		
PAYS	%	VARIATION	PAYS	%	VARIATION
MRT	93%	-2 pp	SEN	98%	- pp
SEN	7%	+2 pp	MRT	2%	- pp

PROFILS DES VOYAGEURS

	Adultes	Mineurs
Femmes	38 %	3 %
Hommes	57 %	2 %

EMPLACEMENT DU POINT DE SUIVI DE FLUX (FMP)



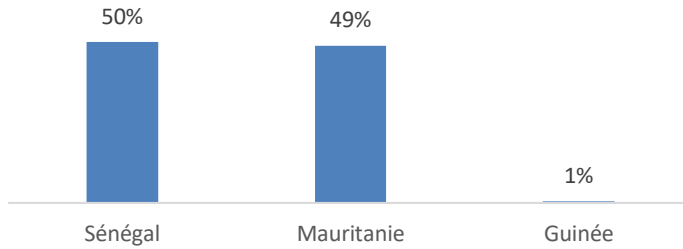
Cette carte n'est fournie qu'à titre d'illustration. Les représentations ainsi que l'utilisation des frontières et des noms géographiques sur cette carte peuvent comporter des erreurs et n'impliquent ni jugement sur le statut légal d'un territoire, ni reconnaissance ou acceptation officielles de ces frontières de la part de l'OIM.

Il ressort que **57 pour cent** des passants étaient des hommes adultes, **38 pour cent** étaient des femmes adultes et **5 pour cent** étaient des enfants avec **3 pour cent** de filles.

ORGANISATION INTERNATIONALE POUR LES MIGRATIONS (OIM)

Contact : Bureau OIM Sénégal: codakar@iom.int ou Bureau OIM Régional Dakar – Unité Données et Recherches: rodakar-dataresearch@iom.int
 Pour toute information extraite de ce document, qu'elle soit citée, paraphrasée, ou utilisée de quelque manière que ce soit, la source doit être mentionnée comme suit: <<Source: Organisation Internationale pour les Migrations [Mois, Année], Matrice de Suivi des Déplacements (DTM)>>

PRINCIPALES NATIONALITES DES MIGRANTS



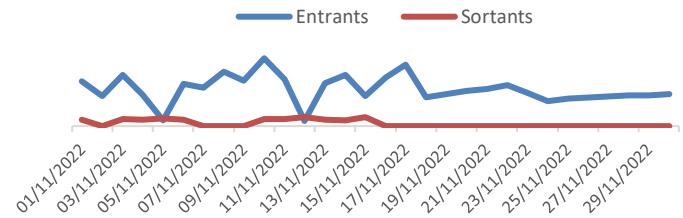
Durant le mois de novembre 2022, les ressortissants sénégalais et les mauritaniens, représentent 99 pour cent des migrants identifiés au point de suivi des flux de Rosso au Sénégal.

Le Sénégal et la Mauritanie sont les principaux lieux de provenance et de destination des voyageurs. En effet l'analyse des flux entrant montre que 93 pour cent proviennent de la Mauritanie et 7 pour cent du Sénégal et les flux sortant ont pour destinations le Sénégal avec 98 pour cent et la Mauritanie 2 pour cent,

Depuis le début de la collecte de données sur le site de Rosso en mai 2022, des flux de migrants d'origine sénégalaise et mauritanienne dominent largement les mouvements observés. L'analyse des types de mouvement montre que les migrations locales de courte durée et les migrations économiques dominent largement avec respectivement 55 et 43 pour cent des flux enregistrés, Les migrations saisonnières représentent 2 pour cent,



ÉVOLUTION MENSUELLE DES FLUX D'INDIVIDUS OBSERVÉS



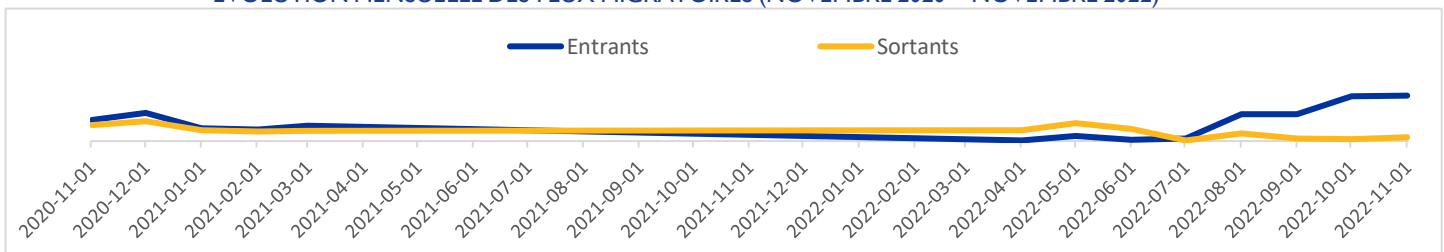
Durant le mois de novembre 2022, les flux journaliers d'entrée et de sortie au niveau du FMP de Rosso Sénégal sont marqués flux d'entrée beaucoup plus important que les flux de sortie et tendances variées, Ainsi on note succession de baisses et de hausse au niveau des flux entrants, Les journées du 1er, du 02, du 12, du 15, du 18 et du 24 affichent des baisses tandis que les journées du 03, 10, 14 et 17 sont marquées par d'importants pics d'entrée. Les flux sortants restent faibles durant tout le mois d'octobre avec quelques pics notés durant les journées du 03, du 10 et du 15 novembre 2022.

Les pics observés au niveau des entrées correspondent à des mouvements de retour par la voie terrestre de nombreux voyageurs venus d'Europe pour passer l'hiver au Sénégal, D'autres facteurs la réouverture du point de passage de Diama fait que de plus en plus de voyageurs préfèrent ce passage ou les formalités administratives sont moins complexes.



Cette carte n'est fournie qu'à titre d'illustration. Les représentations ainsi que l'utilisation des frontières et des noms géographiques sur cette carte peuvent comporter des erreurs et n'impliquent ni jugement sur le statut légal d'un territoire, ni reconnaissance ou acceptation officielles de ces frontières de la part de l'OIM.

ÉVOLUTION MENSUELLE DES FLUX MIGRATOIRES (NOVEMBRE 2020 – NOVEMBRE 2022)



L'analyse de l'évolution des flux entre novembre 2020 et août 2022 montre une évolution presque synchrone entre novembre 2020 et octobre 2021, à partir de novembre 2021 les flux sortants sont restés plus importants que les flux entrants. Cette tendance se renverse à partir de juillet 2022. Les mesures de restriction des déplacements liées à la COVID-19 adoptées en mars 2020 ont été progressivement allégées vers la fin de l'année à partir du mois de septembre 2020. Le relâchement de ces mesures est marqué par une reprise des mouvements en novembre 2020 avec un pic d'entrée et de sortie en décembre 2020. Les nouvelles vagues de Covid-19 ont entraîné une baisse des flux entre janvier et février 2021. À partir de février le retour des migrants coincés au Sénégal explique la nouvelle hausse observée au niveau des flux entrants cette tendance reste constante avec un maximum observé en novembre 2022.

Point de d'entrée de Rosso Sénégal © OIM février 2022