

MOBILITE EN MAURITANIE

Cartographie des mobilités sur le territoire mauritanien

Décembre 2022



Organisation internationale pour les migrations (OIM)
L'organisme des Nations Unies chargé des migrations



MOBLITES EN MAURITANIE

CARTOGRAPHIE DES MOBILITÉS SUR LE TERRITOIRE MAURITANIEN

Décembre 2022

Reproduction partielle ou intégrale de cette publication interdite sans autorisation. Reproduction libre pour les institutions à but éducatif ou non lucratif.

Les opinions exprimées dans ce rapport sont celles des auteurs et ne représentent pas nécessairement celles de l'Organisation internationale pour les migrations (OIM). Les désignations employées et la présentation des documents dans cet ouvrage n'impliquent pas l'expression par l'OIM d'une quelconque opinion quant au statut juridique d'un pays, d'un territoire, d'une ville ou d'une zone, ou de ses autorités, ou concernant ses frontières ou ses limites.

L'OIM croit profondément que la migration humaine et ordonnée est bénéfique pour les migrants et la société. En tant qu'organisation intergouvernementale, l'OIM agit avec ses partenaires de la communauté internationale afin d'aider à résoudre les problèmes opérationnels que pose la migration ; de faire mieux comprendre quels en sont les enjeux ; d'encourager le développement économique et social grâce à la migration ; et de préserver la dignité humaine et le bien-être des migrants.

Les cartes fournies dans ce document ne le sont qu'à titre d'illustration. Les représentations ainsi que l'utilisation des frontières et des noms géographiques sur cette carte peuvent comporter des erreurs et n'impliquent ni jugement sur le statut légal d'un territoire, ni reconnaissance ou acceptation officielles de ces frontières de la part de l'OIM.

© Organisation Internationale pour les Migrations (OIM) - Décembre 2022

Pour plus d'informations, merci de contacter DTM Mauritanie : DTMMAURITANIA@iom.int

LA RÉDACTION DE CE RAPPORT A ÉTÉ RENDUE POSSIBLE AVEC LE GÉNÉREUX SOUTIEN DE:



This project is funded by the European Union



TABLE DES MATIERES

- PROFIL DES MIGRANTS EN MAURITANIE ◦ *Page 5*
- PROFIL DES MIGRANTES EN MAURITANIE ◦ *Page 6*
- POINTS D'ENTRÉE DES MIGRANTS EN MAURITANIE ◦ *Page 7*
- PRINCIPALES ROUTES MIGRATOIRES EN MAURITANIE ◦ *Page 8*
- TRANSHUMANCE ◦ *Page 9*
- ZONES D'ATTRACTION ECONOMIQUE ◦ *Page 10*
- ASSISTANCE AU RETOUR ◦ *Page 11*
- PRESENCE DES RETOURNES ET REFUGIES EN MAURITANIE ◦ *Page 12*
- *PRESENCE OIM EN MAURITANIE* ◦ *Page 13*
- *TERMES ET DEFINITIONS* ◦ *Page 14*

INTRODUCTION

A PROPOS DE CE RAPPORT

Le développement et la mise en œuvre de programmes et politiques migratoires favorisant une migration sûre, ordonnée et légale en Afrique de l'Ouest et du Centre requière une meilleure compréhension des mobilités humaines dans la région.

La mobilité prend différentes formes. La transhumance, la migration saisonnière lors des saisons des récoltes et des extractions de minerais, la migration économique à destination de l'Afrique et de l'Europe, les mouvements liés aux fêtes religieuses et culturelles, le tourisme, les mouvements étudiants, les déplacements forcés, l'exode rural, et les migrations environnementales, sont des exemples de mouvements observés en Afrique de l'Ouest et du Centre et donc en Mauritanie.

Ce rapport a pour tâche de fournir un aperçu des dynamiques, des tendances et schémas migratoires en en Mauritanie. Le rapport est mis à jour de manière régulière afin de fournir les dernières informations concernant les mobilités régionales.

Les cartes présentées dans le rapport ne servent pas qu'à établir des informations sur les mobilités dans la région. Elles fournissent également des données qui peuvent orienter la mise en œuvre de programmes d'assistance aux migrants (protection, gestion des flux de transhumance, retour des populations déplacées et l'élaboration de politiques migratoires fondées sur des éléments factuels.

SOURCES

Les sources de données présentées dans le rapport sont détaillées au bas de chaque page. Elles comprennent les données recueillies par l'OIM au travers ses outils de: 1) Enquêtes sur la présence des migrants, 2) Suivi des déplacements, 3) Entretiens avec des individus ayant bénéficié de l'assistance au retour volontaire de la part de l'OIM (AVRR), 4) Suivi des mouvements de transhumance.

Des informations supplémentaires concernant les méthodologies de collecte et les activités mentionnées dans le rapport sont disponibles sur le lien suivant : <https://dtm.iom.int/mauritania>

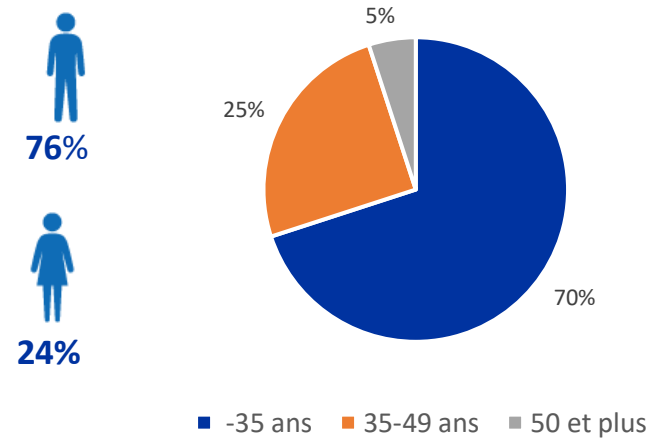
Les autres données présentées dans le rapport proviennent des Ministères de l'intérieur espagnol, italien et grec, du Haut Commissariat pour les réfugiés (HCR), du Département des affaires économiques et sociales des Nations Unies (UNDESA) et du Centre de suivi des déplacements internes (IDMC).

Décembre 2022

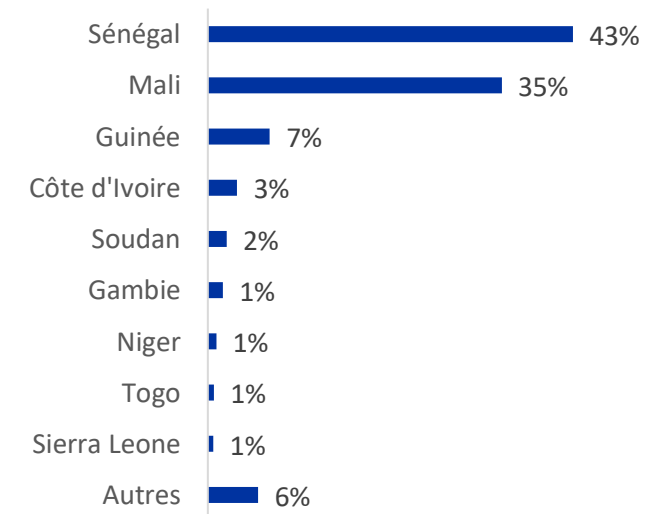


- WILAYAS
- VILLES AYANT DES ACTIVITÉS DE MIGRANTS PRÉSENCE
- PRINCIPALES ROUTES

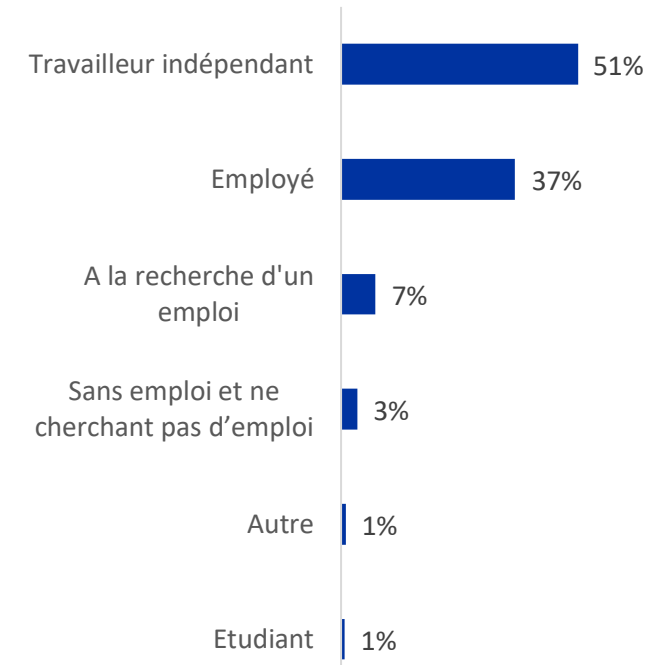
Profil démographique



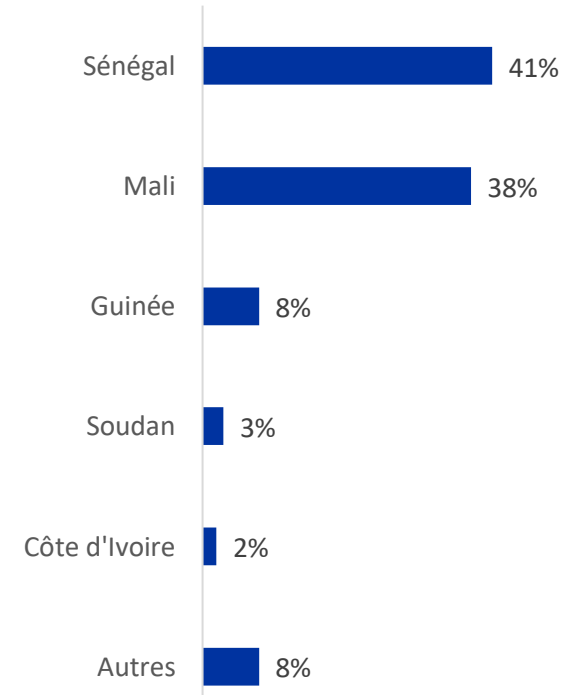
Nationalité



Situation professionnelle



Destination finale envisagée

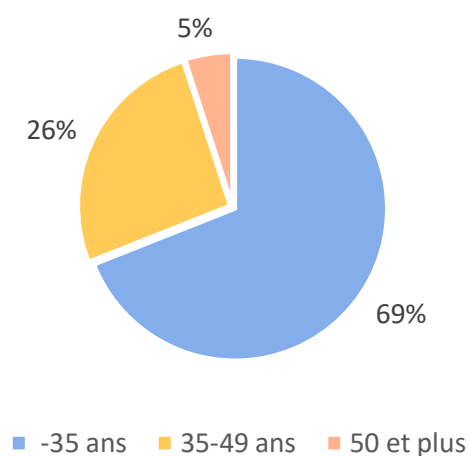


Décembre 2022

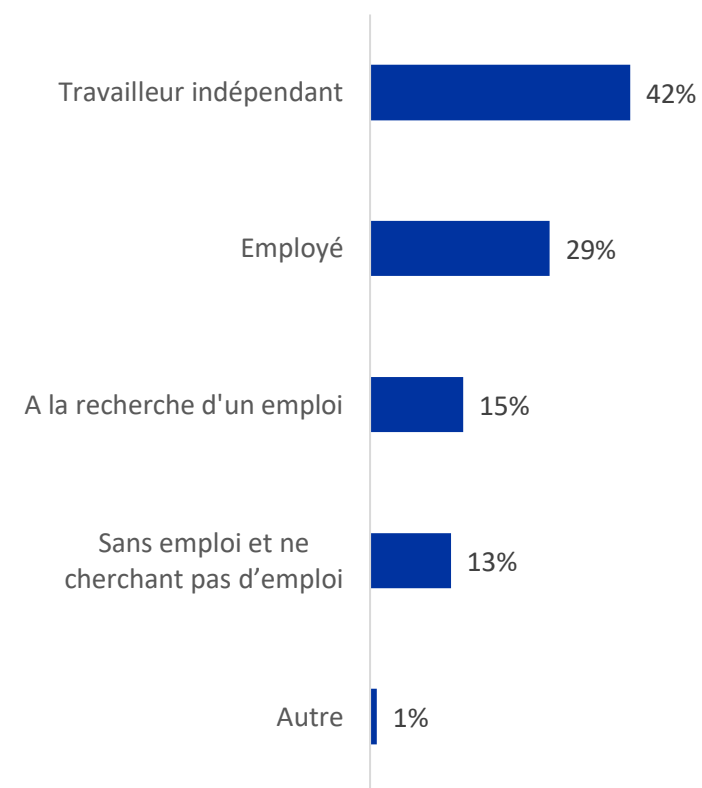


- WILAYAS
- VILLES AYANT DES ACTIVITE DE MIGRANTS PRESENCE
- PRINCIPALES ROUTES

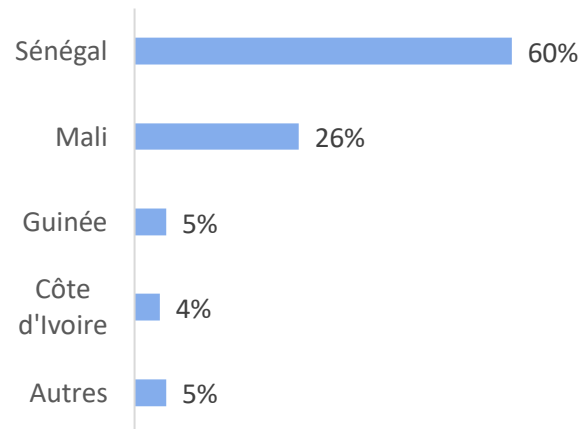
Profil démographique



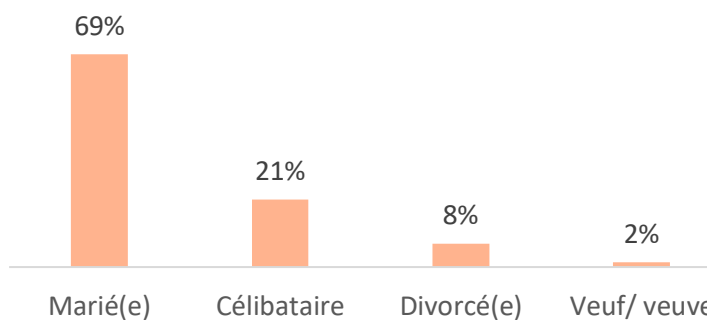
Situation professionnelle



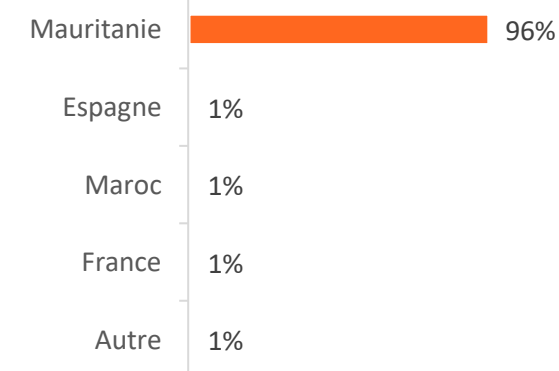
Nationalité



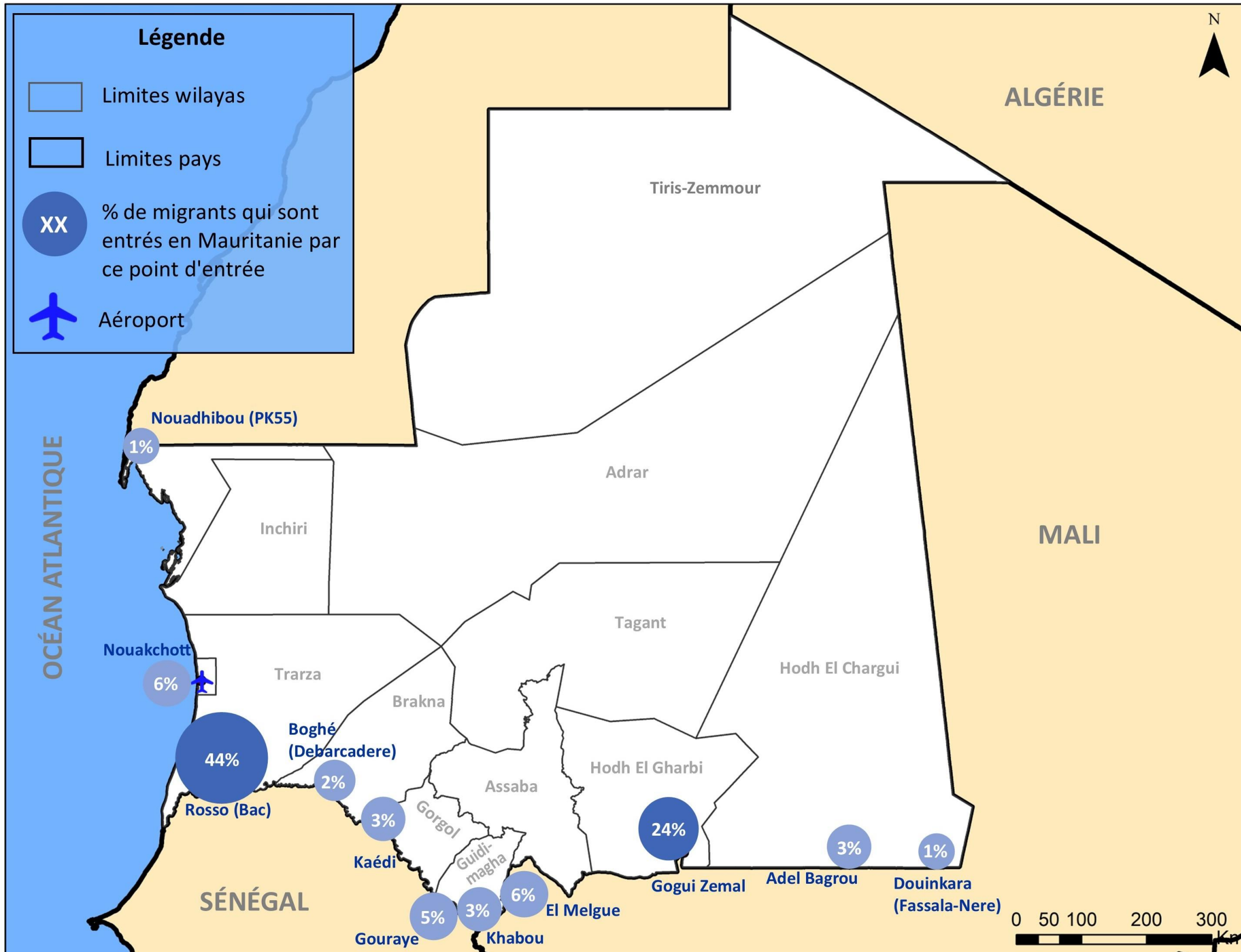
Situation matrimoniale



Destination finale envisagée

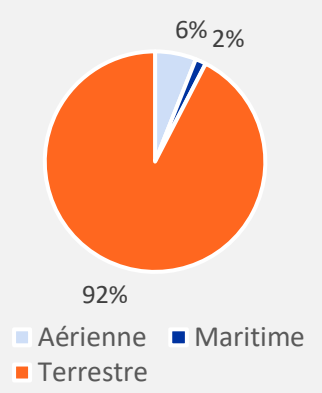


Note : Données uniquement sur les femmes migrantes en Mauritanie.



La Mauritanie compte 49 points d'entrées (PoE) officiels. Parmi ces points d'entrées, 25 pour cent figurent parmi les PoE les plus utilisés par les migrants pour entrer en Mauritanie.

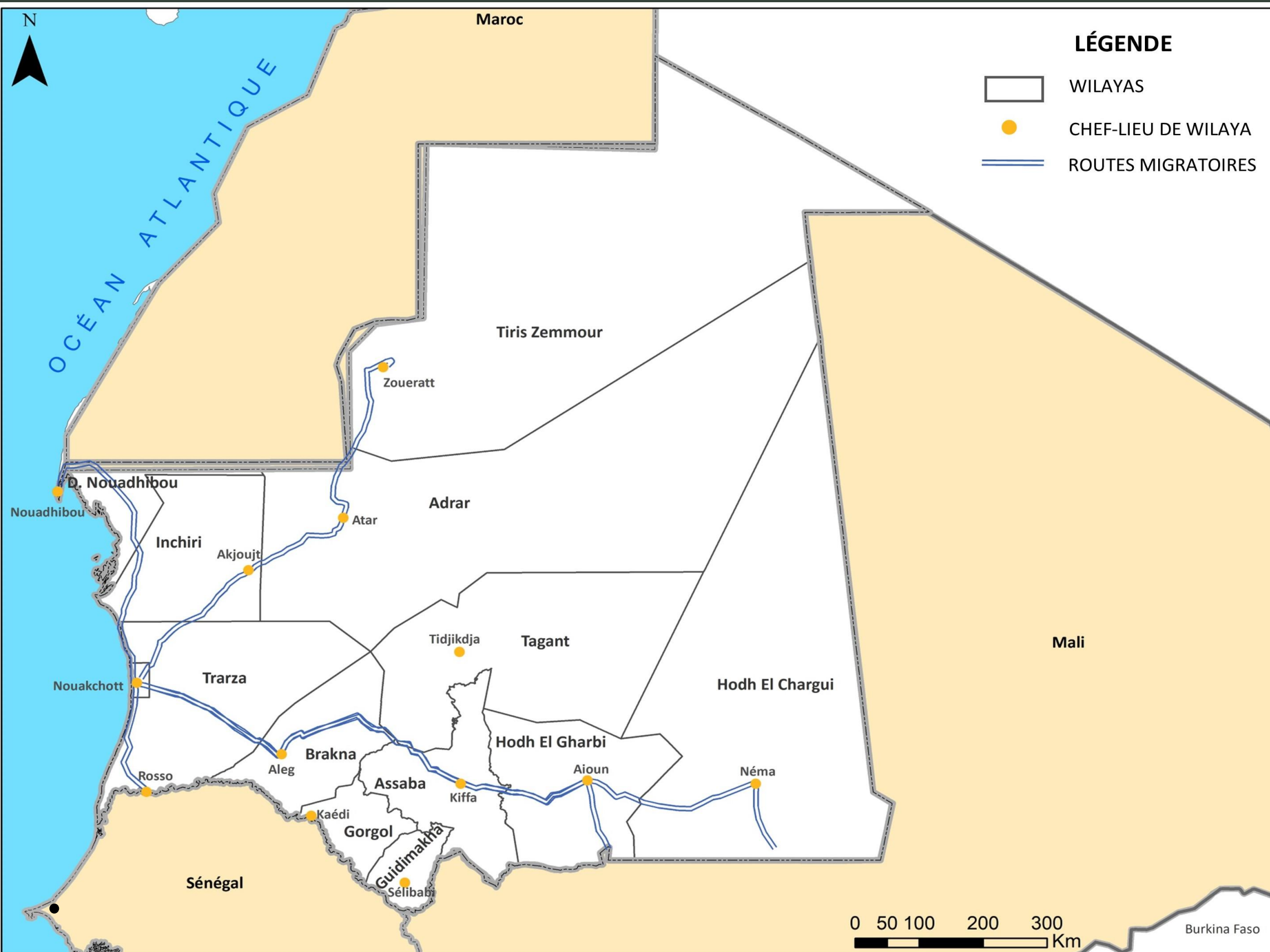
Points d'entrée des migrants en Mauritanie



DETAILS:
Cette carte montre les principaux points d'entrée des migrants présents au niveau de nouakchott, nouadhibou, chami, rosso et selibabi.

SOURCES:
Enquêtes sur la présence des migrants au niveau de Nouakchott, Nouadhibou, Chami, Rosso (2021) et Selibabi (2022).

Décembre 2022



LÉGENDE

- WILAYAS
- CHEF-LIEU DE WILAYA
- ROUTES MIGRATOIRES

DETAILS :

Cette carte présente les principales routes migratoires en mauritanie.

SOURCES:

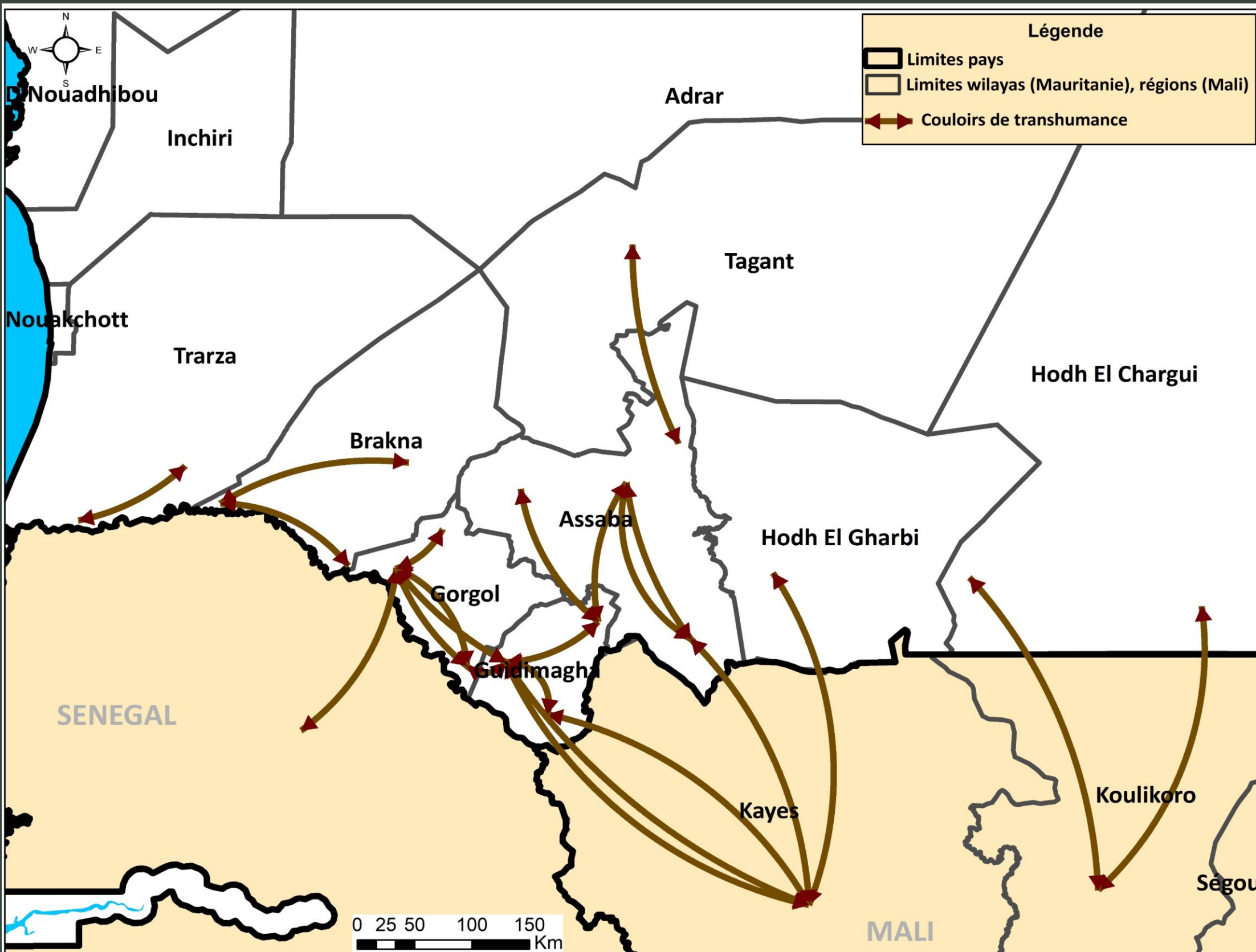
Enquêtes sur la présence des migrants au niveau de Nouakchott, Nouadhibou, Chami, Rosso (2021) et Selibabi(2022). (OIM – DTM MAURITANIE)



Burkina Faso

Principaux couloirs de transhumance

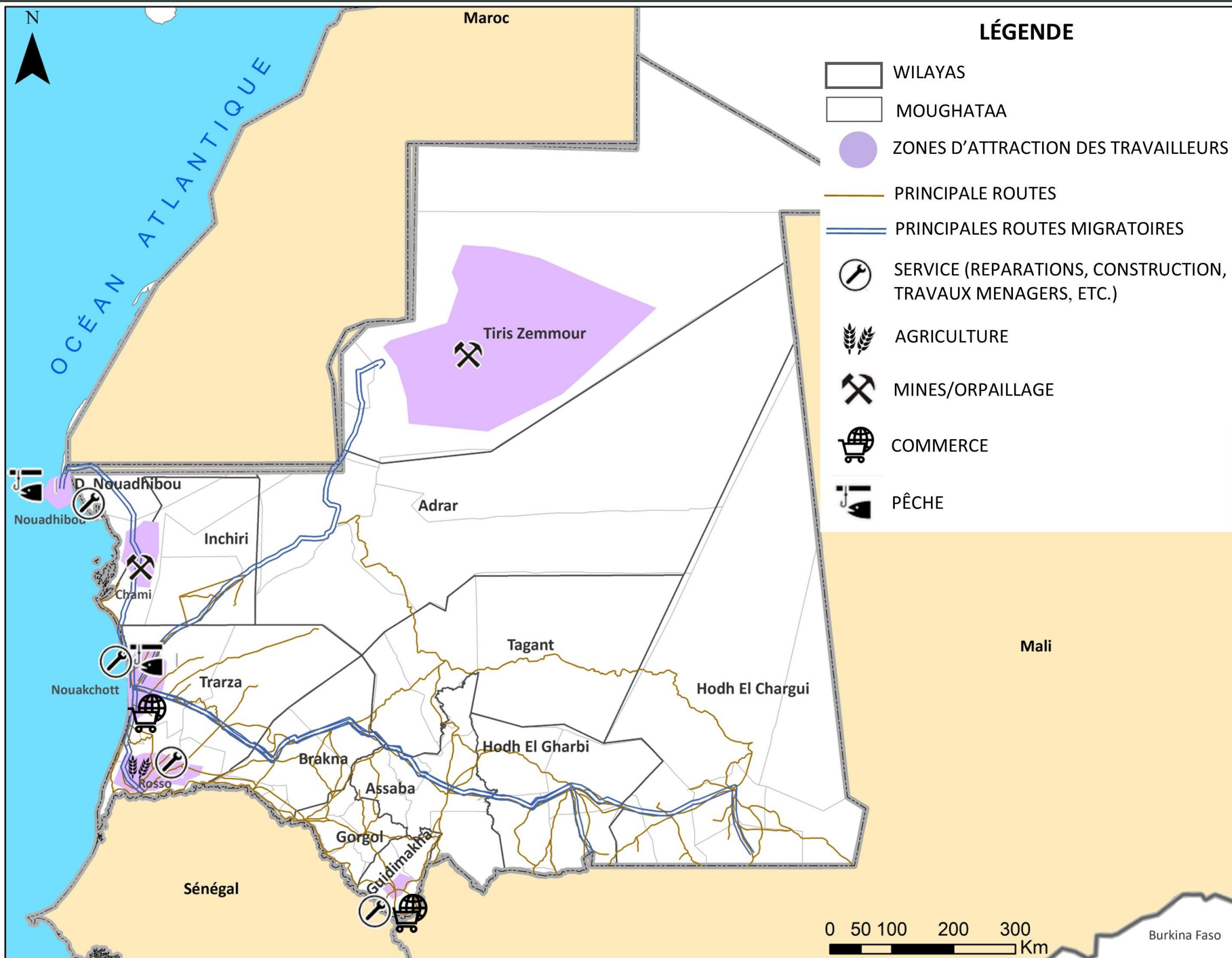
Décembre 2022



En Mauritanie, la transhumance est caractérisée par des mouvements internes et transfrontaliers (notamment vers/depuis le Mali et le Sénégal) pour la recherche de pâturage. Les transhumants maliens et sénégalais viennent principalement en Mauritanie pour chercher le cure salée.

Note: Cette carte représente uniquement les principaux couloirs de transhumance cartographiés au niveau des wilayas de Hodh Ech Chargi, Hodh Ech Garbi, Gorgol, Tagant, Brakna, Guidimaghaa.

Décembre 2022



LÉGENDE

- WILAYAS
- MOUGHATAA
- ZONES D'ATTRACTION DES TRAVAILLEURS
- PRINCIPALE ROUTES
- PRINCIPALES ROUTES MIGRATOIRES
- SERVICE (REPARATIONS, CONSTRUCTION, TRAVAUX MENAGERS, ETC.)
- AGRICULTURE
- MINES/ORPAILLAGE
- COMMERCE
- PÊCHE

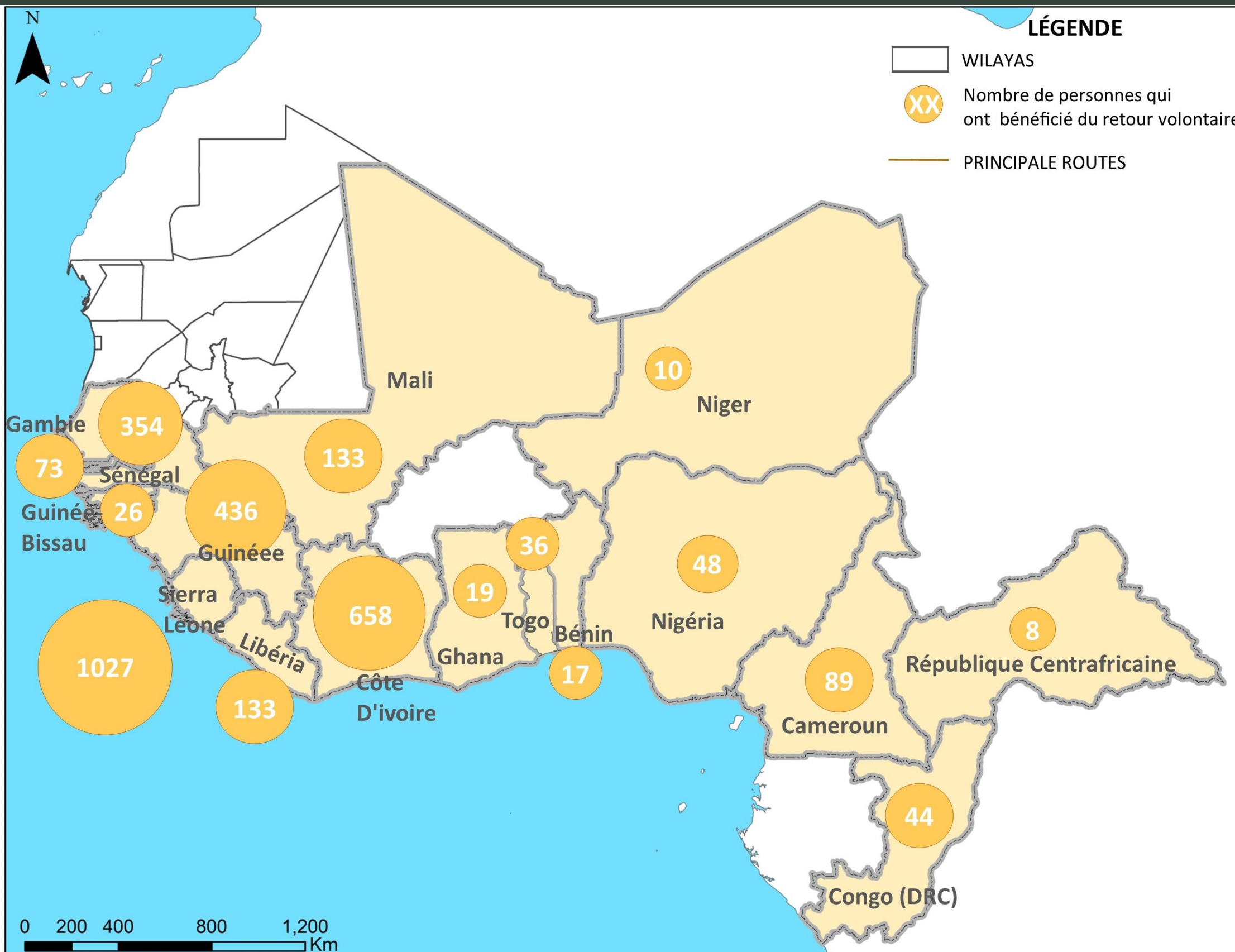
La mobilité en Mauritanie est principalement motivée par des opportunités d'emploi (84%) dans des régions à forte intensité de main d'œuvre.

Cette carte montre uniquement les principaux secteurs d'activités à Nouakchott, Nouadhibou, Chami, Rosso et Sélibabi.

SOURCES:

Enquêtes sur la présence des migrants au niveau de Nouakchott, Nouadhibou, Chami, Rosso (2021) et Selibabi(2022). (OIM – DTM MAURITANIE)

Décembre 2022

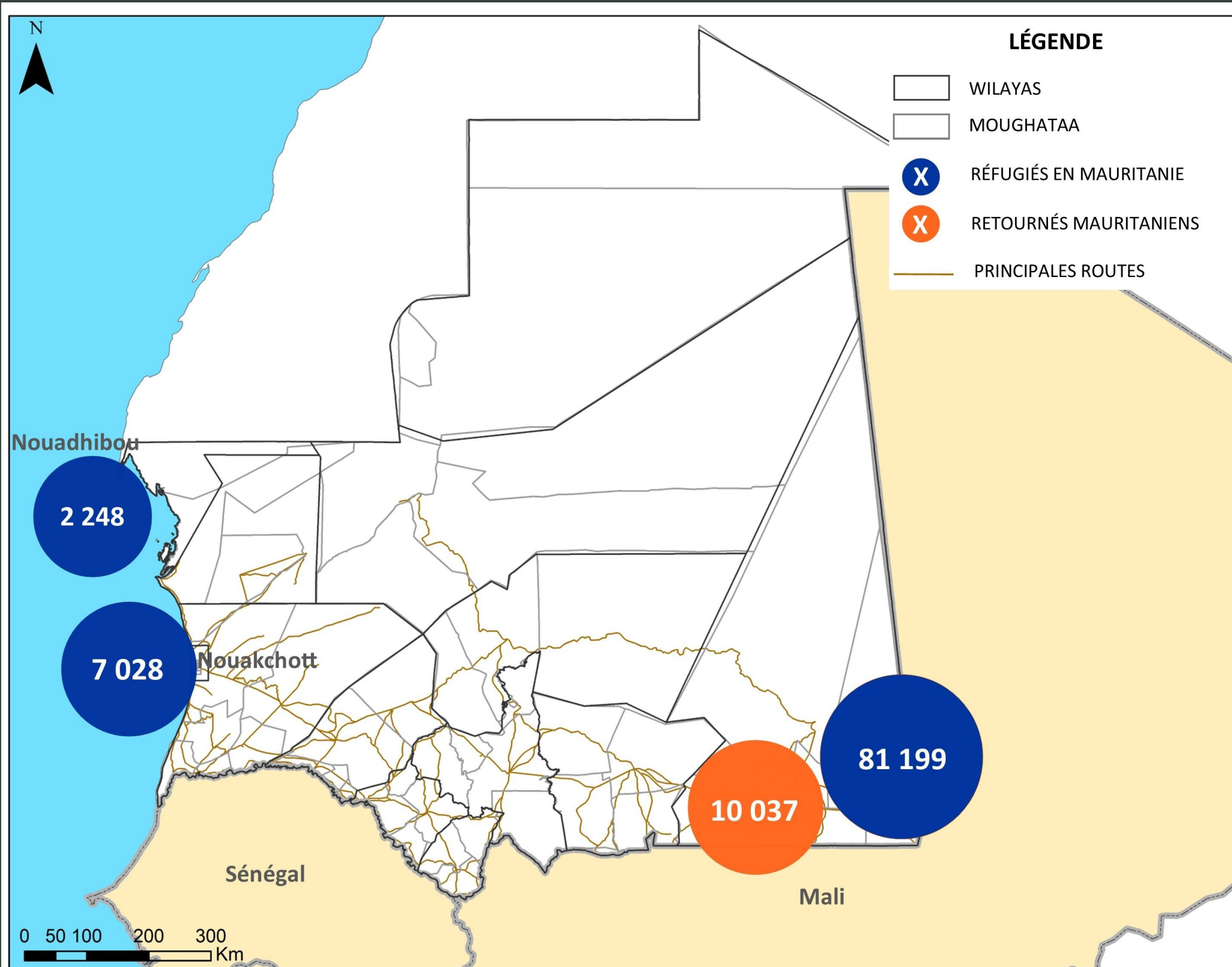


De 2017 à 2021, OIM Mauritanie via le programme de retour volontaire de l'OIM qui vise à soutenir les migrants qui ne peuvent ou veulent pas rester dans les pays d'accueil ou de transit et qui souhaitent retourner dans leur pays d'origine a pu soutenir le retour volontaire de 1695 migrants.

En plus des chiffres présentés sur la carte, un ressortissant Tchadien et un autre Tunisien a pu bénéficier de ce programme durant cette période.

PRESENCE DES RETOURNES ET REFUGIES EN MAURITANIE

Décembre 2022



La mauritanie compte depuis mars 2022, environ 10037 individus retournés provenant tous du Mali.

Les réfugiés maliens installés en Mauritanie sont au nombre de 90475 selon UNHCR Mauritanie (données septembre 2022).

SOURCES:

OIM:

<https://dtm.iom.int/mauritania>

UNHCR:

<https://data.unhcr.org/fr/documents/details/96282>

Décembre 2022



L'OIM Mauritanie compte un bureau principal à **Nouakchott** et 3 sous bureaux au niveau de:

- **Nouadhibou,**
- **Sélibabi** et
- **Bassikounou.**



AVR

Assistance au Retour Volontaire Il s'agit d'un appui aux migrants étrangers qui sont dans un pays quelconque et qui ont volontairement choisi de rentrer dans leur pays.

AVRR

Assistance au Retour Volontaire et Réintégration Ce programme s'adresse aux migrants qui ont volontairement choisi de revenir dans leur pays Ces migrants bénéficient d'un appui à la réintégration à leur arrivée dans leur pays.

Personnes déplacées internes (« Personnes ou groupes de personnes qui ont été forcés ou contraints à fuir ou à quitter leur foyer ou leur lieu de résidence habituel notamment en raison d'un conflit armé de situations de violence généralisée de violations des droits de l'homme ou de catastrophes naturelles ou provoquées par l'homme ou pour en éviter les effets et qui n'ont pas franchi les frontières internationalement reconnues d'un État »

Migrant

Terme générique non défini dans le droit international qui, reflétant l'usage commun désigne toute personne qui quitte son lieu de résidence habituelle pour s'établir à titre temporaire ou permanent et pour diverses raisons, soit dans une autre région à l'intérieur d'un même pays, soit dans un autre pays, franchissant ainsi une frontière internationale Il englobe un certain nombre de catégories juridiques de personnes bien déterminées comme les travailleurs migrants les personnes dont les types de déplacement particuliers sont juridiquement définis comme les migrants objets d'un trafic illicite ainsi que celles dont le statut et les formes de déplacement ne sont pas expressément définis par le droit international, comme les étudiants internationaux.

Retour: Au sens général processus consistant à revenir au point de départ. Le mouvement de retour peut être réalisé soit au sein du territoire d'un Etat donné (par exemple personnes déplacées à l'intérieur de leur pays), soit entre le pays d'accueil et le pays d'origine (par exemple migrants économiques réfugiés. La notion de retour peut être divisée en sous catégories en fonction des modalités du retour (retour volontaire retour forcé retour assisté retour spontané etc.).

Traite des personnes

Recrutement, transport, transfert, hébergement ou accueil de personnes, par la menace de recours ou le recours à la force ou à d'autres formes de contrainte, par enlèvement, fraude, tromperie, abus d'autorité ou d'une situation de vulnérabilité, ou par l'offre ou l'acceptation de paiements ou d'avantages pour obtenir le consentement d'une personne ayant autorité sur une autre aux fins d'exploitation L'exploitation comprend au minimum, l'exploitation de la prostitution d'autrui ou d'autres formes d'exploitation sexuelle le travail ou les services forcés l'esclavage ou les pratiques analogues à l'esclavage la servitude ou le prélèvement d'organes Source Protocole additionnel à la Convention des Nations Unies contre la criminalité transnationale organisée visant à prévenir réprimer et punir la traite des personnes en particulier des femmes et des enfants adopté le 15 novembre 2000 entré en vigueur le 25 décembre 2003 Recueil de Traités des Nations Unies vol 2237 p 319 art 3 a).

Transhumance

Déplacement saisonnier d'un troupeau en vue de rejoindre une zone où il pourra se nourrir ou déplacement du même troupeau vers le lieu d'où il était parti ..(Larousse)

Réunification familiale

Ce programme vise à réunir des réfugiés qui sont dans un pays, avec leur famille installée dans d'autres pays Avant de commencer la procédure de réunification un test ADN est effectué pour formellement établir le lien familial.

SOURCE: GLOSSAIRE DE LA MIGRATION -ÉDITION FRANCAISE DE 2007 -ORGANISATION INTERNATIONALE POUR LES MIGRATIONS (OIM).

SOURCES D'INFORMATION ET CONTACT

SOURCES D'INFORMATION ET DE DONNÉES :

OIM –Enquête sur la
présence des migrants en
Mauritanie (Nouakchott,
Nouadhibou, Sélibaby,
Chami, Rosso)
(migration.iom.int)

OIM – Suivi des
mouvements de
transhumance

–Compilation
(migration.iom.int)

OIM Libye–DTM et FMS
(migration.iom.int)

OIM Mauritanie –(Routes,
déplacements,
événements, retours,
réinstallation)

CONTACTS DU BUREAU OIM MAURITANIE:

DTM Mauritanie:
dtmmauritanie@iom.int



Organisation internationale pour les migrations (OIM)
L'organisme des Nations Unies chargé des migrations

Organisation Internationale pour les Migrations
Représentation de la Mauritanie
Lot 551 E-Nord Tevragh Zeina, Nouakchott, Mauritanie
Tel. : +222 45 24 40 81
contact : dtmmauritania@iom.int
Site Internet : <https://www.dtm.iom.int/Mauritania>