

Le suivi des urgences a pour but de recueillir des informations sur les mouvements importants et soudains de populations, ainsi que sur des urgences sécuritaires et climatiques. Les informations sont collectées à travers des entretiens avec des informateurs clés ou des observations directes. Ce tableau de bord présente des informations sur **des déplacements des populations survenus entre septembre et novembre 2022 dans les départements de l'Artibonite et du Centre, suite aux attaques armées.**



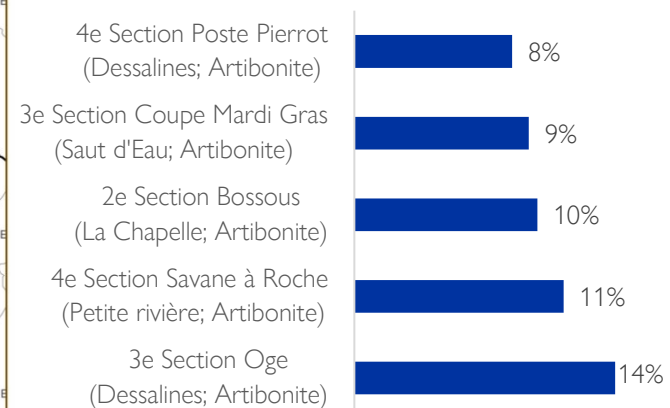
1 248 Ménages déplacés

5 475 Individus déplacés

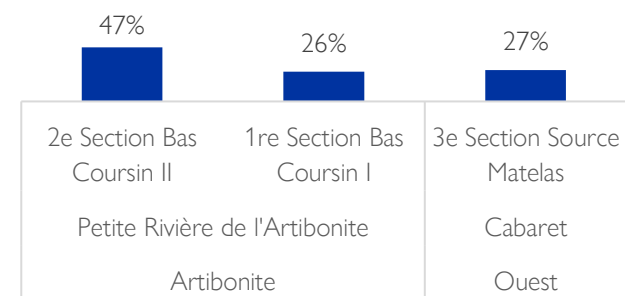


97% des PDIs sont accueillies dans les communautés hôtes de 21 sections communales (voir le tableau sur la page 2 pour plus de détails)

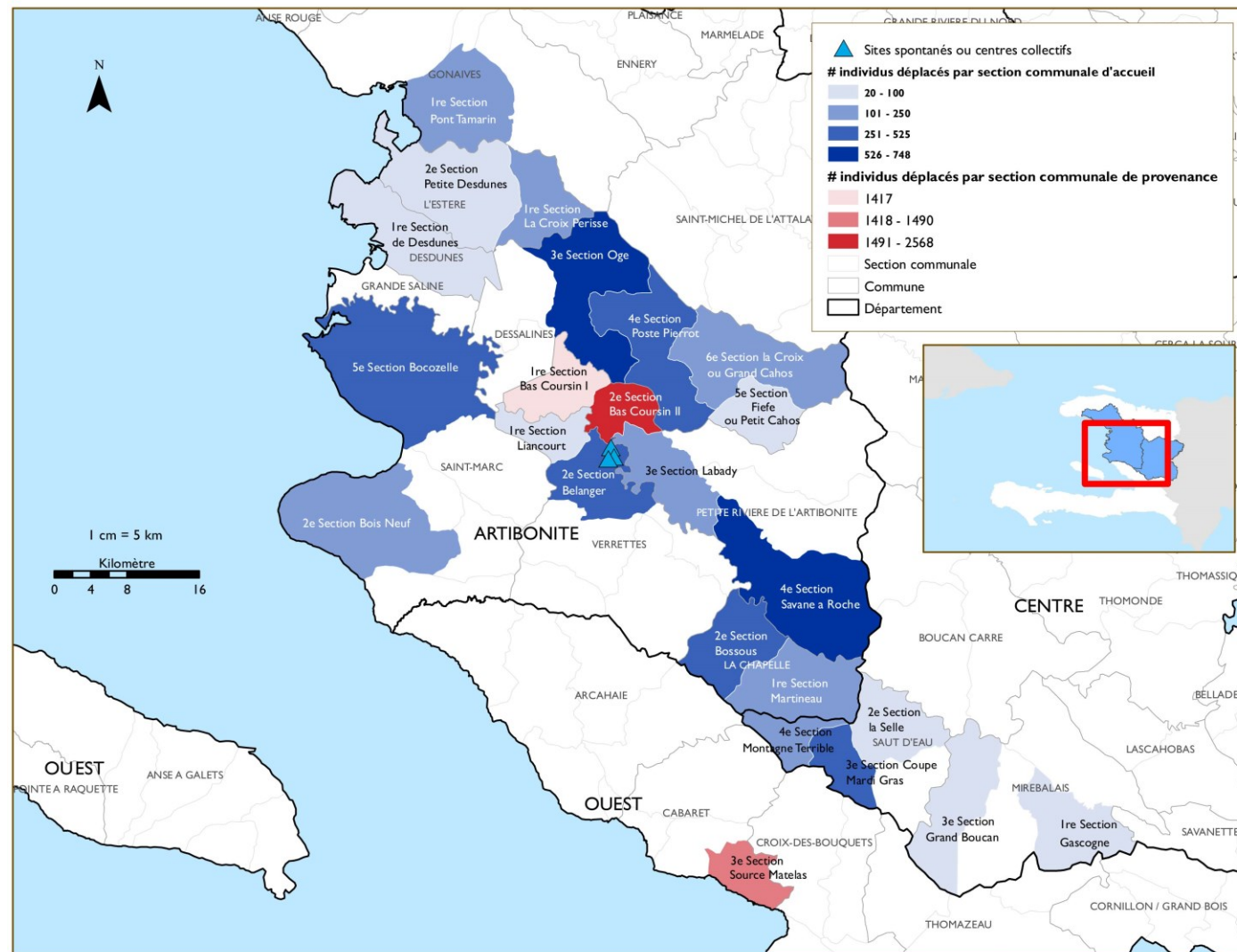
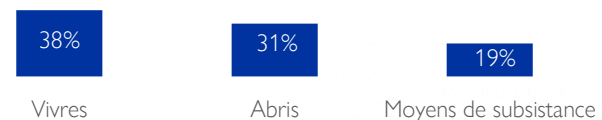
Principales sections communales d'accueil



Sections communales de provenance

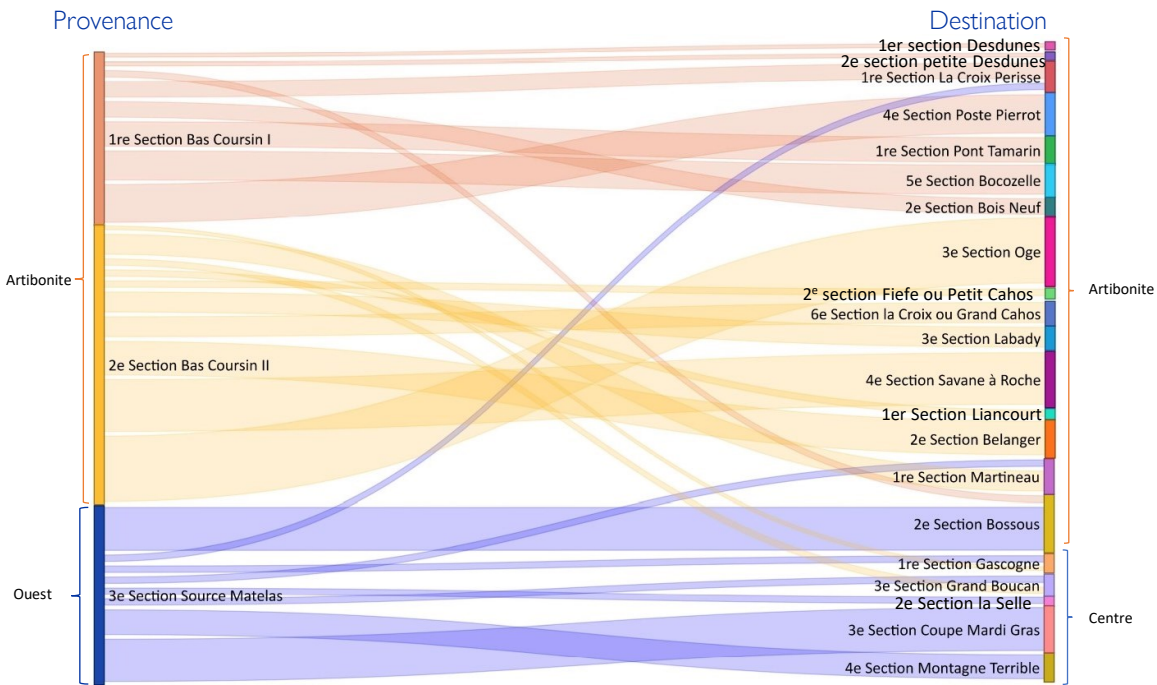


Principaux besoins rapportés

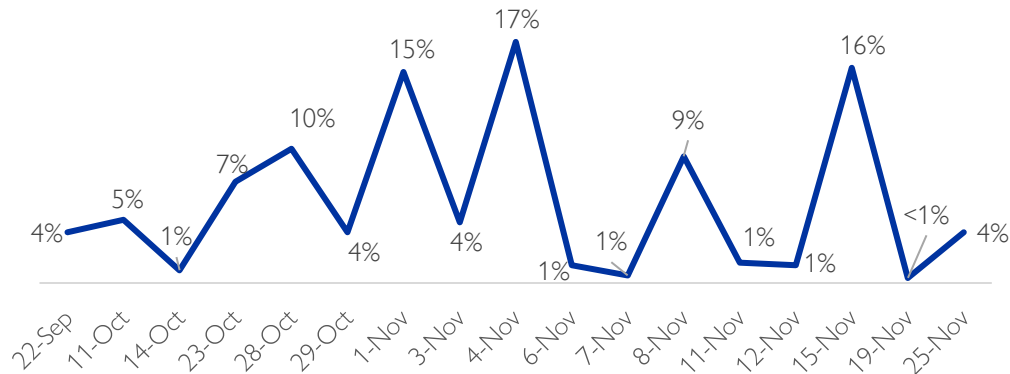


Cette carte n'est fournie qu'à titre d'illustration. Les représentations ainsi que l'utilisation des frontières et des noms géographiques sur cette carte peuvent comporter des erreurs et n'impliquent ni jugement sur le statut légal d'un territoire, ni reconnaissance ou acceptation officielles de ces frontières de la part de l'OIM.

Sections communales de provenance et destination



Dates d'arrivée aux lieux d'accueil



Populations déplacées par section communale d'accueil

Département	Commune	Section communale	# de ménages déplacés accueillis	# d'individus déplacés accueillis
Artibonite	Desdunes	1re Section de Desdunes	6	20
		3e Section Oge	187	748
		4e Section Poste Pierrot	113	452
	Dessalines	5e Section Fiefe ou Petit Cahos	15	60
		6e Section la Croix ou Grand Cahos	60	240
		3e Section Labady		
	Gonaïves	1re Section Pont Tamarin	50	250
	La Chapelle	1re Section Martineau	61	230
		2e Section Bossous	126	525
	L'Estère	1re Section La Croix Perisse	36	180
		2e Section Petite Desdunes	5	20
	Petite Rivière de l'Artibonite	3e Section Labady	50	200
		4e Section Savane à Roche	120	600
	Saint-Marc	2e Section Bois Neuf	30	150
5e Section Bocozele		70	350	
Verrettes	1re Section Liancourt	14	70	
	2e Section Belanger	100	400	
Centre	Mirebalais	1re Section Gascogne	20	80
		3e Section Grand Boucan	25	100
	Saut d'Eau	2e Section la Selle	10	50
		3e Section Coupe Mardi Gras	100	500
		4e Section Montagne Terrible	50	250
Total des populations déplacées			1 248	5 475

