

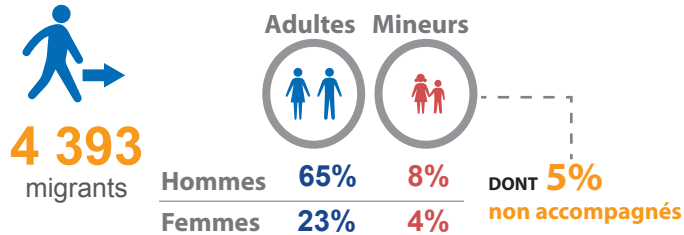
Guinée : Aperçu de suivi des flux migratoires (2 - 31 mai 2017)



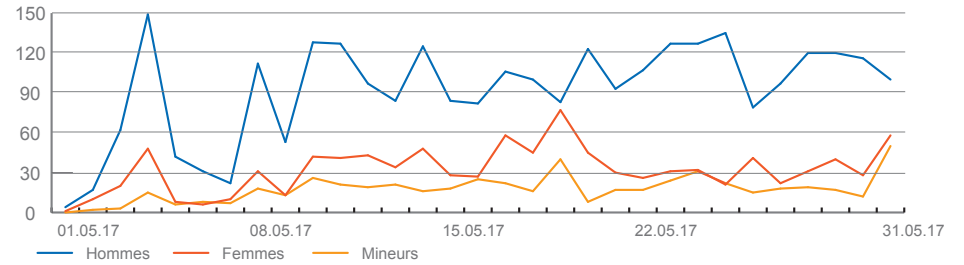
L'OIM-Guinée poursuit ses activités de collecte de données pour le suivi des flux migratoires dans les préfectures de Siguiri et de Mandiana en collaboration avec les autorités. Ces flux sont mesurés en vue d'identifier les migrants dont certains tentent d'effectuer un parcours compliqué impliquant plusieurs pays. Les chiffres et infographies donnent un aperçu global sur le flux et le profil des individus observés au mois de mai 2017 dans les différents points de suivi des mouvements de population.

On note que les principales destinations déclarées sont des pays considérés comme pays de transit ou de destination par des migrants irréguliers qui partent en Europe. Parmi ces migrants on dénombre **12% de mineurs**. Les guinéens représentent la majorité de ces candidats potentiels et voyagent principalement à bord des véhicules de transport en commun.

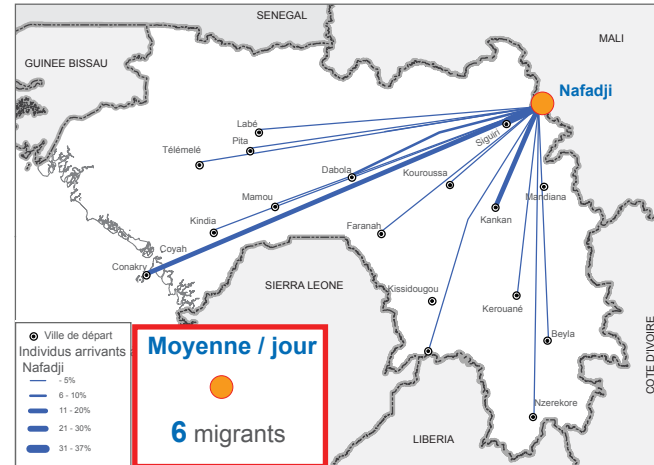
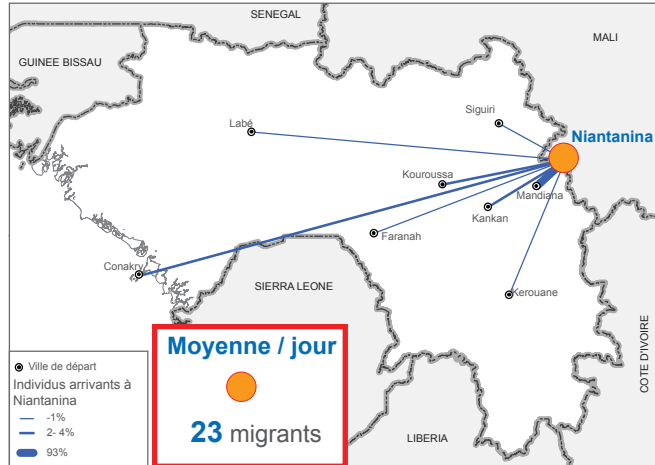
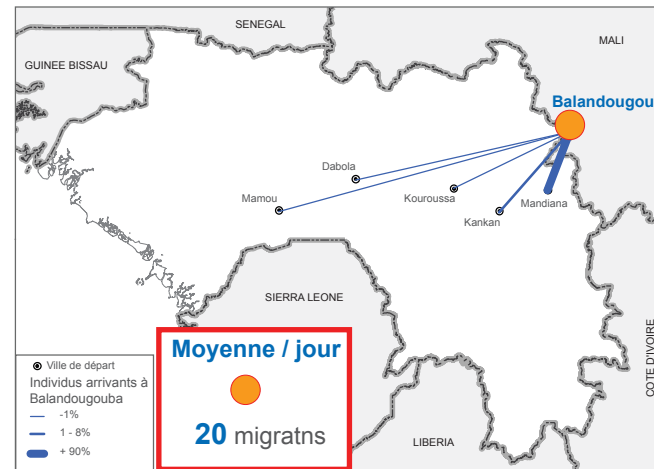
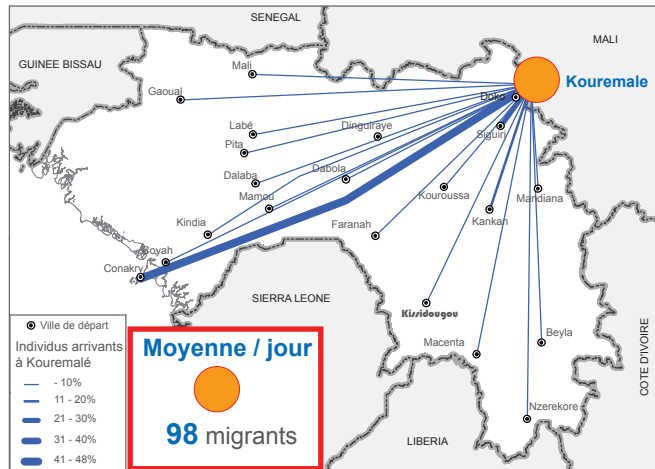
PROFIL DES MIGRANTS



EVOLUTION DES FLUX OBSERVES AUX POINTS DE SUIVI DES FLUX



FLUX A L'ARRIVEE AUX POINTS DE SUIVI DES MOUVEMENTS DE POPULATION



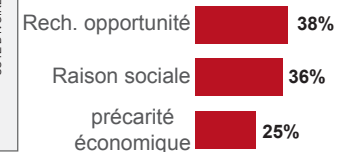
PRINCIPAUX PAYS DE DESTINATION

PAYS	%
MALI	36%
ALGERIE	13%
BURKINA FASO	8%
COTE D'IVOIRE	8%
LIBYE	6%
ITALIE	5%
NIGER	4%
ESPAGNE	4%
GHANA	3%
MAROC	3%
ANGOLA	2%

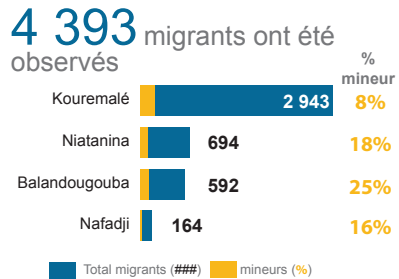
MODE DE TRANSPORTS



CAUSES DE DEPART



FLUX COLLECTES PAR FMP



NATIONALITES DES MIGRANTS

PAYS	%
GUINEE	70%
MALI	15%
BURKINA FASO	6%
COTE D'IVOIRE	3%
NIGER	2%
GHANA	1%
SIERRA LEONE	1%
NIGERIA	1%
AUTRES	1%

Les limites et noms indiqués et les désignations utilisées sur cette carte n'impliquent pas une reconnaissance ou acceptation officielle des Nations Unies.

Date de création : 18 juin 2017 Sources : ESRI, Police des frontières, OIM, Commentaires : oimguineedtm@iom.int <http://displacement.iom.int>

