



CONTEXTE

Le Grand Sud de Madagascar est affecté par des sécheresses consécutives au cours des saisons des pluies de 2019 à 2021. En 2021, 36% du Grand Sud est classé en sécheresse sévère et 1% en sécheresse extrême. Près de 1,47 millions de personnes sont en situation d'insécurité alimentaire sévère (IPC 3+) et quatre districts - Amboasary Atsimo, Ambovombe Androy, Tsihombe et Ampanihy Ouest - sont en Phase 4 de l'IPC (Urgence).

Un programme de réponse conjoint des Nations unies est mis en œuvre et financé par le Fonds d'urgence des Nations Unies dont l'objectif est de renforcer la coordination humanitaire et une réponse adaptée aux besoins en matière de protection, nutrition, sécurité alimentaire, Eau, Assainissement et Hygiène, abris, etc. à travers la collecte régulière, l'analyse et le partage d'informations sur les effectifs de personnes déplacées, leurs profils, leurs vulnérabilités et leurs besoins, dans les quatre districts : Ambovombe, Tsihombe, Amboasary, Ampanihy.

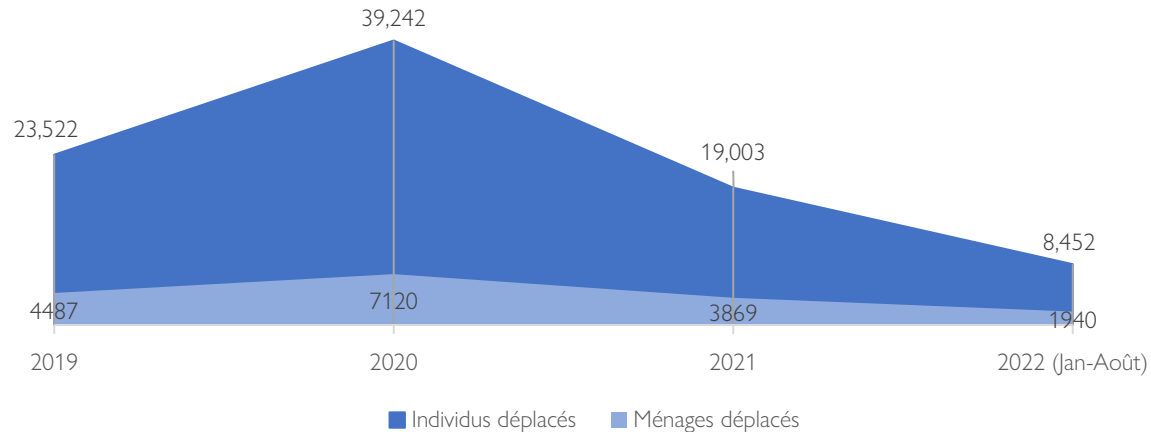
Le déploiement de la Matrice de suivi des déplacements (Displacement Tracking Matrix – DTM) par l'Organisation internationale pour les migrations (OIM) est une composante de ce programme. L'objectif de la DTM est de capturer et d'analyser, de manière régulière et à différents niveaux, les données relatives aux déplacements de populations et de disséminer ces données auprès des autorités et de la communauté humanitaire. Le déploiement des outils DTM est mené en partenariat avec le Bureau National de la Gestion des Risques et des Catastrophes (BNGRC).

Les résultats présentés ci-dessous sont le fruit des évaluations menées en septembre 2022 dans 20 communes: Ambovombe (Ambanisarika, Maroalomainty, Maroalipoty, Marovato Befeno, Sihanamaro), Tsihombe (Anjapaly, Ankilivalo, Betanty, Imongy, Tsihombe, Amboasary Atsimo (Amboasary Atsimo, Behara, Ebelo, Ifotaka, Sampoana), Ampanihy Andrefana (Amboropotsy, Ampanihy Andrefana, Androka, Ankiliabo, Beahitse).







LES DEPLACEMENTS ENTRE 2019 ET 2020 DANS LES VINGT COMMUNES CIBLEES

De 2019 à 2022, le nombre total des personnes qui sont parties des vingt communes cibles s'élève à **90 219** individus et **17 416** ménages. Le plus grand nombre de déplacements des individus dans les 20 communes est enregistré durant l'année 2020. Les trois communes les plus affectées par les déplacements des individus entre 2019 et 2022 sont Imongy (14 000), Ebelo (12 858) et Amboasary Atsimo (7 668).



Chiffres clés

-  **20 communes évaluées**
-  **90,219 individus déplacés**
-  **17,416 ménages déplacés**
-  **6,837 individus retournés (8%)**

INFORMATEURS CLES	NOMBRE
Autorités communales	46
Leaders communautaires	5
ONG/Acteurs humanitaires	2
TOTAL	53

ENQUETEURS	NOMBRE
HOMMES	7
FEMMES	5
TOTAL	12

PROFIL DE LA POPULATION

Selon les données recueillies pendant les enquêtes, la population totale des 20 communes est estimée à 680 545 et le nombre total des individus déplacés est de 90 219, soit **13 pour cent de cette population totale**. Si on compare le nombre de déplacements par rapport à celui de la population totale, les communes ayant les proportions de déplacés les plus élevées sont Ebelo (63,60%), Imongy (54,95%) et Behara (17,94%).

Commune	Population totale des communes cibles	Individus déplacés (données cumulées de 2019 à 2022)	% par rapport au nombre total de la population	% par rapport au nombre total de déplacement
Ebelo	20216	12858	63,60	14,25
Imongy	25480	14000	54,95	15,52
Behara	34492	6187	17,94	6,86
Tsihombe	37554	6300	16,78	6,98
Amboasary Atsimo	45895	7668	16,71	8,50
Marovato Befeno	19680	3253	16,53	3,61
Ifotaka	36296	5641	15,54	5,24
Maroalomainty	50959	7594	14,90	8,42
Sihanamaro	38107	5130	13,46	5,69
Anjampaly	28987	3500	12,07	3,88
Sampona	30532	3380	11,07	3,75
Maroalopoty	52000	5312	10,22	5,89
Androka	58783	3761	6,40	4,17
Betanty (Faux Cap)	29952	1800	6,01	2,00
Ambanisarika	26605	1220	4,59	1,35
Amborompotsy	26000	580	2,23	0,64
Ankilivalo	14127	300	2,12	0,33
Beahitse	38750	790	2,04	0,88
Ankiliabo	26064	460	1,76	0,51
Ampanihy Ouest	40066	485	1,21	0,54
TOTAL	90 219	100	680 545	13,26

LES RAISONS DES DEPLACEMENTS

De 2019 à 2022, les individus se sont déplacés majoritairement des 20 communes à cause de la sécheresse. Quelques rares cas de déplacements économiques sont enregistrés à Ambanisarika, Maroalipoty et Ifotaka. Des cas de déplacement liés à l’insécurité sont constatés dans les communes d’Amboasary, Ebelo et Sampoana.

LES INDIVIDUS RETOURNES AUX POINTS DE DEPART

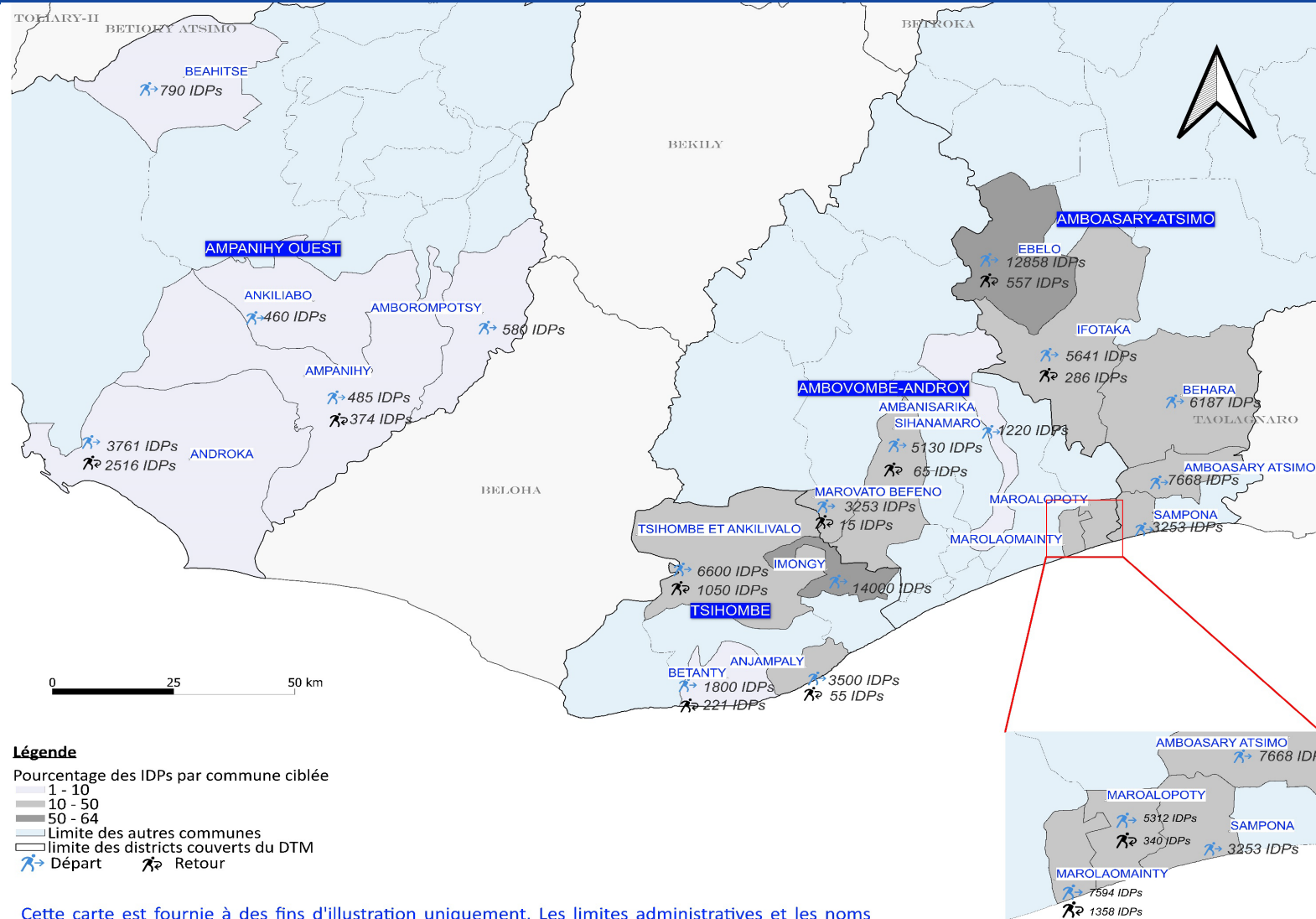
Parmi les 90 219 individus qui se sont déplacés entre 2019 et 2022, **6 837 individus (8%) sont revenus** dans leur commune de départ et sont restés. Onze communes ont enregistré des retours (Ebelo, Ifotaka, Maroalomainity, Maroalopoty, Marovato Befeno, Sihanamaro, Ampanihy Ouest, Androka, Anjapaly, Betanty, Tsihombe), tandis que neuf communes n’ont pas connu des retours (Amboasary Atsimo, Behara, Sampoana, Ambanisarika, Amboropotsy, Ankiliabo, Beahitse, Ankilivalo, Imongy).

Les individus qui sont retournés viennent de districts différents comme Mahajanga, Bealalana, Marovoay, Mandritsara, Antsiranana, Taolagnaro, Toliara, Tsiroanomandidy.

LIEUX D’ORIGINE DES MIGRANTS INSTALLES DANS LES COMMUNES

Les communes évaluées ne sont pas uniquement des zones de départ mais aussi des zones de destination de migrants extérieurs : 14 communes enregistrent l’installation de migrants, venant d’autres communes du même district pour les cas d’Amboasary Atsimo, Behara, Ampanihy Ouest, Ankiliabo, Ankilivalo, Imongy, et venant d’autres districts pour les cas de Maroalomainity, Maroalopoty, Marovato Befeno, Sihanamaro, Amboropotsy, Anjapaly et Tsihombe.

Les individus venant d’autres districts qui s’installent dans ces communes viennent de Toliara, Manakara, Taolagnaro, Betioky Sud, Beloha, Antananarivo. Les migrants se sont installés dans les communes pour fuir la sécheresse, pour des raisons économiques (affectation, défrichement, pâturage) et pour d’autres raisons (attente distribution de vivres, insécurité).

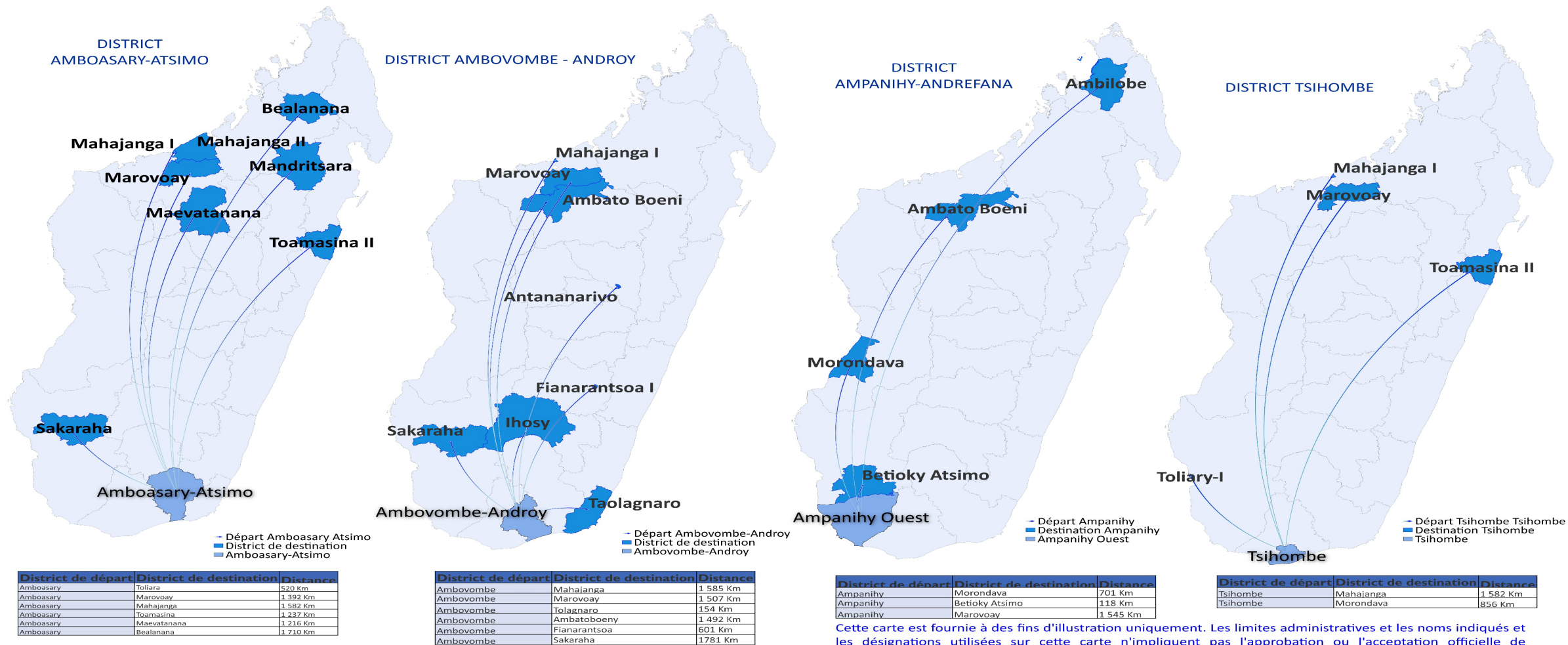


Légende
 Pourcentage des IDPs par commune ciblée
 1 - 10
 10 - 50
 50 - 64
 Limite des autres communes
 limite des districts couverts du DTM
 Départ Retour

Cette carte est fournie à des fins d’illustration uniquement. Les limites administratives et les noms indiqués et les désignations utilisées sur cette carte n’impliquent pas l’approbation ou l’acceptation officielle de l’Organisation Internationale pour les Migrations.

ZONES DE DESTINATION

Entre 2019 et 2022, 83 568 (93 %) des individus déplacés qui ne sont pas encore retournés se sont déplacés en dehors de leur district de résidence, contre 6 651 (7%) qui se sont déplacés dans le même district, mais dans d’autres communes. Les déplacements au sein du même district concernent les individus qui ont quitté surtout les communes d’Ampanihy, Androka et Ankilivalo.; Les déplacements hors-district se sont effectués dans 18 districts du pays. Les quatre destinations principales sont Mahajanga (28%), Toliara (14%), Maevatanana (9%), Marovoay (9%). Les districts qui enregistrent régulièrement des déplacements chaque année entre 2019 et 2022 sont Mahajanga I et II et Toliara I et II. Quelques destinations ont connu des déplacements importants juste le temps d’une année : Bealanana et Taolagnaro en 2020 et Mandritsara et Toamasina en 2021.



Cette carte est fournie à des fins d'illustration uniquement. Les limites administratives et les noms indiqués et les désignations utilisées sur cette carte n'impliquent pas l'approbation ou l'acceptation officielle de l'Organisation Internationale pour les Migrations.

METHODOLOGIE

La collecte de données sur le terrain a eu lieu au mois de septembre dans les 20 communes ciblées lors d'ateliers multi-acteurs réalisés dans les quatre districts en août 2022., comme étant les plus affectées par les déplacements.

Les évaluations ont été menées par 12 agents de collecte originaires des districts concernés et qui disposent d'une connaissance solide du contexte et des réalités sur le terrain. Les évaluations de la DTM se sont faites au travers d'entretiens avec des informateurs clés et des observations directes.

Les informateurs clés ont été choisis en fonction de leur connaissance des dynamiques migratoires. Afin de s'assurer de la pertinence des informations recueillies, les enquêteurs ont interrogé des personnes aux profils variés (représentants des fokontany, leaders communautaires et religieux, représentants des ONGs, etc.). Au total, 53 informateurs clés ont été approchés, dont 80 pour cent des représentants de la commune (maire, adjoint, secrétaire général, secrétaire), 10% des leaders communautaires et quatre pour cent issus des intervenants. Dix pour cent des informateurs clés sont des femmes.

LIMITES

Les données présentées dans le cadre de cette analyse sont basées sur des estimations et des déclarations, faute de sources écrites renseignant les déplacements. Dans certaines communes, les individus qui partent doivent demander leur passeport et fournir les informations demandées (fokontany de résidence, identité, lieu de destination, motif). Mais toutes les informations ne sont pas toujours disponibles entre 2019 et 2022, et certains départs directs à partir des fokontany ne sont pas enregistrés.

Les informations collectées dans chaque commune sont : nombre estimé de ménages et individus ayant quitté la commune, périodes de départ, raisons de départ, nombre estimé de ménages et individus retournés dans la commune, lieux d'origine des migrants qui se sont installés dans la commune. Cette évaluation a permis également d'établir la liste des fokontany desquels sont partis le plus grand nombre de personnes en raison de la sécheresse.

Pour plus d'informations contactez : IOMMadagascar@iom.int

ANNEXE : LISTE DES FOKONTANY IDENTIFIÉS COMME LES PLUS AFFECTÉS PAR LES DÉPLACEMENTS

District	Commune	Fokontany
Ampanihy	Ankiliabo	Etakaky, Akaly, Emalo, Ekelelahy, Andamoty, Ankiliabo, Tsjibony
	Beahitse	Beahitse, Bevala, Marovotreke, Ankilitoka, Ambatofotsy-Ankilitoka, Antsavoa, Analasarotsy, Ranoabo-Sud, Ambatomainty, Ranofotsy-Centre
	Ampanihy	Tanambao 1, Mahatoroky, Ambalatsiefa, Beraketa, Andranomamy, Ambany andrefa, Ambohimahataza, Belaza, Tanambao 2, Ampanihy centre
	Androka	Mahatsandry sud, Mahatsandry nord, Behava, Lahitsitely, Andrapidrapiky, Bevoalavo, Behavoaha, Ankobay, Ambolisariky
	Amborompotsy	Ankaranabo, Tanimavo, Ankilimivondro, Maola bas, Mandrava, Agnala misaka, Aglala misaka 2, Amboropotsy, Amboropotsy 2

District	Commune	Fokontany
Amboasary	Ifotaka	Ifotaka DP, Analoalo, Fenoaivo, Besely, Ambovo
	Ebelo	Amboetsy, Ankobay, Ranomainty, Betahontsako, Ebelo centre, Ambalatsaraka, Ekinso, Kapila
	Behara	Behara Haut, Behara Bas, Anjaomalaza, Andavabaza Haut, Ankirikiry, Maromena Centre, Berenty Officiel, Helimbondro Centre, Andavabaza Bas
	Sampona	Ambolokoy, Ankilimitraho, Manindra, Ankilidoga, Sampona Marosifatse, Ilanja Androandria, Ankilimalaindio, Mieba Behevotse, Ankimanara
	Amboasary Atsimo	SSM Ankamena, Bevala Galois, SPSM, Ankamena Tanantsoa, Tanambe Haut, Tanambe Bas, Tanambao, Morafeno, Bevala DP

District	Commune	Fokontany
Ambovombe	Maroalopoty	Marodo Ankilimasy, Tanambao Sud, Maroalopoty III, Amboasary I, Maroalopoty I, Analamitsetake Est, Marofoty, Maropiamaromena, Soatrifa Ambany, Ambaro II, Sarevalala
	Maroalomainty	Zanavo Nord, Marobe, Marosola Ampihamy Be, Beama, Ambonaivo, Ampihamy Be, Marolava II, Antanesoa Centre, Ankilevotro, Ankilemaraloke, Anjatoka, Erakoke Anjamahavelo
	Marovato Befeno	Marovato centre, Amborokahake, Mitreaky, Ambendra, Tsiteke, Namalaza, Lahabey, Nandrasoa, Hazolava
	Sihanamaro	Zantelo, Nakafy, Ihavo, Ankilimena, Agnalamanoy, Ankiliabo Nord, Ankilimiharatse, Taranake, Tondroke
	Ambanisarika	Ankako, Ankiliabo, Ankiliromotse, Tsohamarofoty, Tsienga, Angodogodo, Mahaloto, Marofoty, Antsakoamamy

District	Commune	Fokontany
Amboasary	Ifotaka	Ifotaka, Analoalo, Fenoaivo, Ambovo
	Ebelo	Amboetsy, Ankobay, Ranomainty, Betahontsako, Ebelo centre, Ambalatsaraka, Ekinso, Kapila
	Behara	Behara Haut, Behara Bas, Anjaomalaza, Andavabaza Haut, Ankirikiry, Maromena Centre, Berenty Officiel, Helimbondro Centre, Andavabaza Bas
	Sampoana	Ambolokoy, Ankilimitraho, Manindra, Ankilidoga, Sampona Marosifatse, Ilanja, Androandria, Ankilimalaindio, Mieba Behevotse, Ankimanara
	Amboasary Atsimo	SSM Ankamena, Bevala Galois, SPSM, Ankamena Tanantsoa, Tanambe Haut, Tanambe Bas, Tanambao, Morafeno, Bevala DP

ORGANISATION INTERNATIONALE POUR LES MIGRATIONS (OIM)

Les avis exprimés dans ce rapport sont ceux des auteurs et ne reflètent pas nécessairement les points de vue de l'OIM, des donateurs et des partenaires. L'OIM croit profondément que la migration humaine et ordonnée est bénéfique pour les migrants et la société. En tant qu'organisation intergouvernementale, l'OIM agit avec ses partenaires de la communauté internationale afin d'aider à résoudre les problèmes opérationnels que pose la migration, de faire mieux comprendre quels en sont les enjeux ; d'encourager le développement économique et social grâce à la migration ; et de préserver la dignité humaine et le bien-être des migrants.



United Nations
CERF

Central
Emergency
Response
Fund

