

MÉTHODOLOGIE

Le suivi des situations d'urgence (en anglais, Emergency Tracking Tool, ETT) est une des composantes de la Matrice de suivi des déplacements (DTM) déployée par l'Organisation Internationale pour les Migrations (OIM). Il a pour objectif de rassembler des informations sur les mouvements significatifs et soudains de populations ainsi que sur des urgences sécuritaires et climatiques. Les données ont été collectées par observation directe et par des entretiens téléphoniques, auprès de 04 informateurs clés, principalement les autorités locales, les organisations de la société civile (OSCs) et les représentants des populations sinistrées dans les lieux affectés. Ce tableau de bord présente les informations sur les personnes affectées par la montée des eaux du fleuve Logone ayant provoqué des inondations et plusieurs dégâts matériels.

Depuis le 20 octobre 2022 jusqu'à nos jours, les localités situées sur les berges du fleuve Logone du côté de la République du Tchad ont été victimes de la montée des eaux (inondations) qui ont provoqué le déplacement de plus d'un millier de personnes. Ce déplacement a contraint les populations de la localité de Ngawama Sara, à laisser derrière elles leurs bêtes et autres objets de valeurs vers le Cameroun, notamment dans la localité Kafela dans l'arrondissement du Logone Birni, département du Logone et Chari, dans la région de l'Extrême-Nord.

RÉSUMÉ DE L'ALERTE

Selon les informations partagées par les informateurs clés de la localité d'accueil, la montée des eaux du fleuve Logone continue de provoquer des inondations et la destruction de plusieurs biens matériels. Suite à ce sinistre, des centaines de personnes ont été contraintes de se déplacer. Elles ont rejoint le village de Kafela et ont pu trouver refuge au sein d'un site spontané ou dans des abris de fortune, avec l'appui des autorités locales. Certains ménages demeurent encore à l'air libre.

TABLEAU RÉCAPITULATIF DES LOCALITÉS ET POPULATIONS REFUGIÉES AFFECTÉES :


Les données fournies dans ce tableau sont des estimations. Seule une évaluation rapide peut permettre d'avoir des chiffres exacts de la population affectée.


Département	Arrondissement	Localité d'accueil	Ménages affectés	Personnes affectées	Localité / Pays de provenance
LOGONE ET CHARI	LOGONE BIRNI	KAFELA	306	1530	NGAWAMA SARA / TCHAD

DÉPLACEMENT


Environ **306 ménages réfugiés hors camp** soit **1530 individus** (dont **800 femmes** et **730 hommes**) affectés ont été contraints de se déplacer vers la localité de Kafela, arrondissement du Logone Birni. Les populations affectées par la montée des eaux sont notamment exposées aux maladies zoonotiques et hydriques.

 **306 ménages réfugiés (1530 individus) identifiés**

 Localités de provenance : NGAWAMA SARA (TCHAD)

 Cause : inondations

 Localité d'accueil: KAFELA (CAMEROUN)

 Dégâts : Destruction des biens et déplacement.

QUELQUES IMAGES DU SITE SPONTANÉ DE KAFELA



Credit photo : Construction des abris dans site spontané de Kafela, Arrondissement de Logone-Birni . © IOM Octobre 2022/

BESOINS PRIORITAIRES :

Les besoins prioritaires cités par la majorité des ménages sont l'accès à un abri car les ménages sinistrés sont encore hébergés dans des abris de fortune, l'accès à la nourriture ainsi que l'accès à l'eau potable (forage).

1  Abris **45%**

2  Accès à la nourriture **40%**

3  Eau, hygiène et assainissement **15%**