

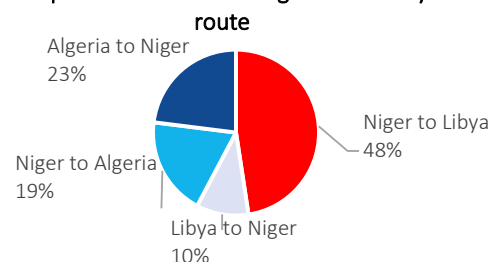
### Incoming and outgoing recorded weekly flows

Dates		Outgoing Flow	Incoming Flow
01/02/2016	06/02/2016	986	416
07/02/2016	14/02/2016	604	564
15/02/2016	23/02/2016	2267	281
24/02/2016	29/02/2016	674	227
01/03/2016	07/03/2016	2537	1229
08/03/2016	14/03/2016	2012	1095
15/03/2016	21/03/2016	2103	1625
22/03/2016	28/03/2016	1740	963
29/03/2016	04/04/2016	830	927
05/04/2016	11/04/2016	3011	998

Weekly trends can fluctuate due to security conditions in the region, the political climate in Niger and neighbouring countries, presence of migrants at the flow monitoring points and availability of transport and opportunities. For more detailed analysis see the flow monitoring survey reports.

Average n° of migrants in outgoing flow (weekly)	<b>1676</b>
Average n° of migrants in incoming flow (weekly)	<b>833</b>

### Proportion of recorded migrants flows by route



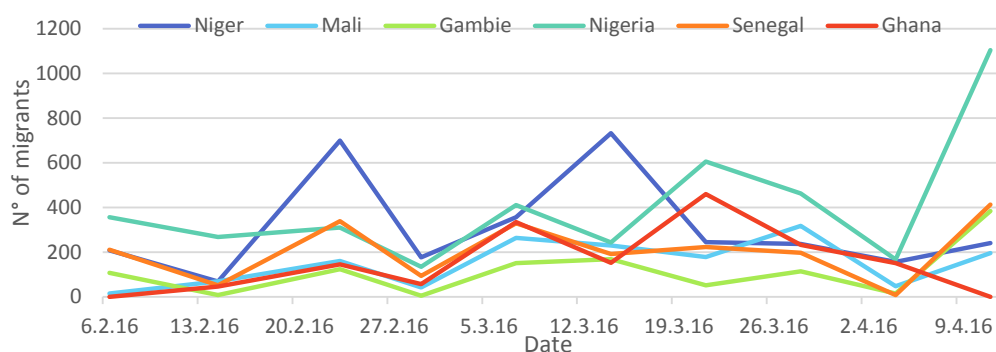
Demography							
Outgoing men		Outgoing Women		Incoming Men		Incoming Women	
61%	15,328	6%	1,436	30%	7,510	3%	815

The majority of migrants recorded are heading towards Libya from Niger (48%), followed by the migrants heading from Algeria to Niger (23%). Men comprise the majority of migratory flows at 91%. Of the minors recorded in the migratory flows the majority are accompanied migrants heading towards Niger. Nevertheless, the outgoing flows is made up of almost equal numbers of accompanied and unaccompanied minors.

### Recorded nationalities present in the migratory flows

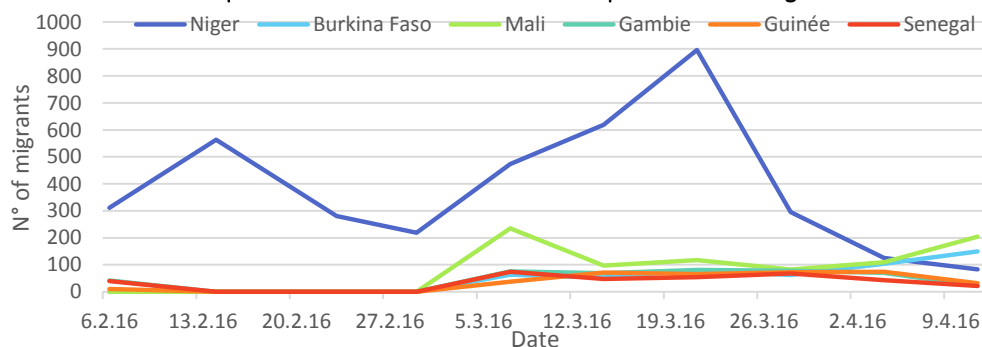
Main nationalities recorded at the flow monitoring points	
Niger	30%
Nigeria	18%
Senegal	10%
Mali	10%
Ghana	7%
Other	24%

### Evolution of representation of 6 main nationalities reported in outgoing flow



Nationality numbers presented can give indications of nationalities present but should not be taken as exact nationalities present in the flows. The current graphs allow for a visualisation of nationality fluctuations over time. Currently the data indicates high fluctuations over time for the outgoing flows, while incoming flows have a higher proportion of Nigeriens.

### Evolution of representation of 6 main nationalities reported in incoming flow



### FUNDING

Data collection at the flow monitoring points is made possible by funding from the European Union and the Department for International Development (DFID).





# WEEKLY STATISTICAL REPORT

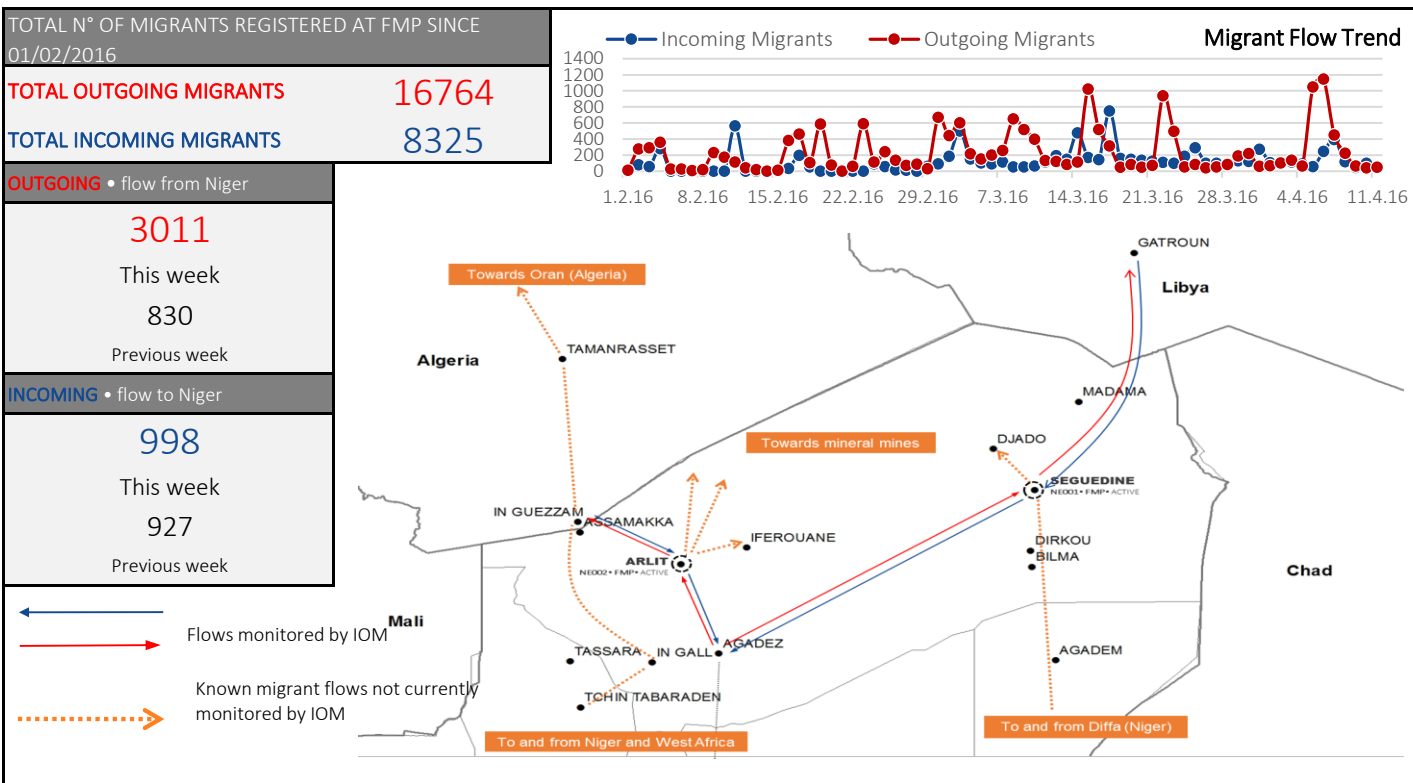
## NIGER Flow Monitoring Points (FMP)

Reporting period:

05 April 2016

11 April 2016

Flow monitoring points are placed at known migrant passing points along the Niger migratory route. Data is collected daily at FMPs to inform migrant movements and profiles. The data collected provides a snapshot of migrant movements through the region. The numbers are collected from primary sources and do not claim to reflect all migrants passing through the flow monitoring points.

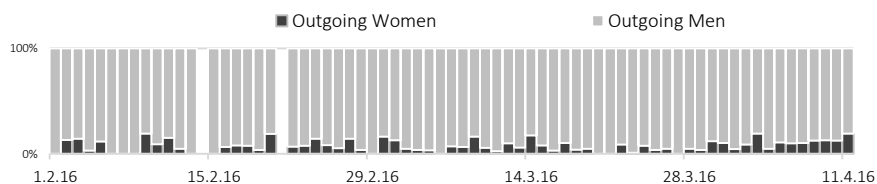


### OUTGOING FLOW

OUTGOING ROUTES			This week	Previous week*	MAIN NATIONALITIES	
Agadez →	Séguédine →	Gatroun	2651	397	This Week	Previous week
Agadez →	Arlit →	Assamaka/In Guezzam	360	433	1	Nigeria 1 Niger
Tchintabarden →	In Gall →	Assamaka/In Guezzam	Unknown	Unknown	2	Senegal 2 Ghana
<b>Total</b>			<b>3011</b>	<b>830</b>	3	Gambia 3 Burkina Faso

Demographics during the reporting period

MEN	2686
WOMEN	325

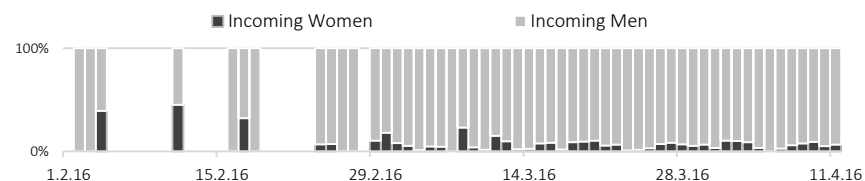


### INCOMING FLOW

INCOMING ROUTES			This week	Previous week*	MAIN NATIONALITIES	
Gatroun →	Séguédine →	Agadez	611	150	This Week	Previous week
Assamaka/In Guezzam →	Arlit →	Agadez	387	777	1	Mali 1 Niger
Assamaka/In Guezzam →	In Gall →	Tchintabarden	Unknown	Unknown	2	Burkina Faso 2 Mali
<b>Total</b>			<b>998</b>	<b>927</b>	3	Niger 3 Burkina Faso

Demographics during the reporting period

MEN	946
WOMEN	52



### NOTES & SOURCES

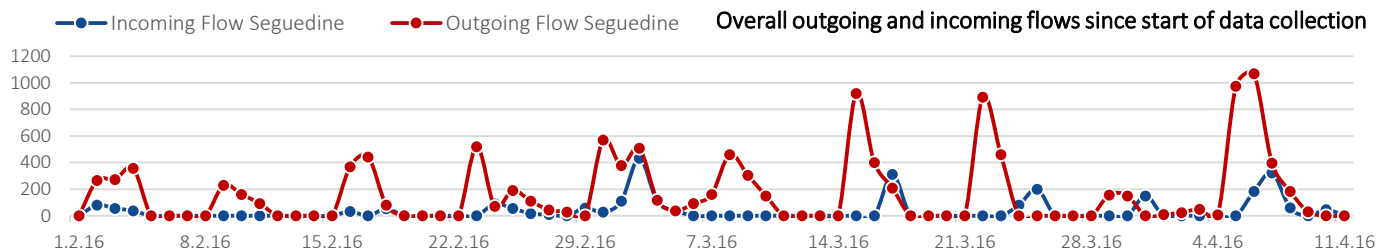
\* The report has been consolidated with the latest information verified hence differences with previous reports may arise.

\*\*\* Sources include authorities, civil society and direct observation/interviews with passing migrants. As such nationality numbers are not independently verifiable and are not included.

### SEGUEDINE - FLOW MONITORING POINT 1

#### Route used to and from Séguédine:

Agadez (Niger)	↔	Séguédine(Niger)	↔	Gatroun (Libya)
Diffa(Niger)	↔	Séguédine(Niger)	↔	Gatroun (Libya)

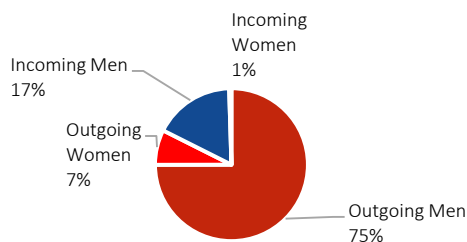


Total number of migrants transiting through Séguédine FMP	14,490
Total incoming	2,550
Total outgoing	11,940

#### Main nationalities \* recorded at FMP during data collection period

Séguédine			
Outflow		Inflow	
1 Nigeria	37%	Niger	67%
2 Senegal	18%	Mali	15%
3 Ghana	15%	Burkina Faso	6%
4 Niger	11%	Nigeria	4%
5 Mali	9%	Gambie	2%

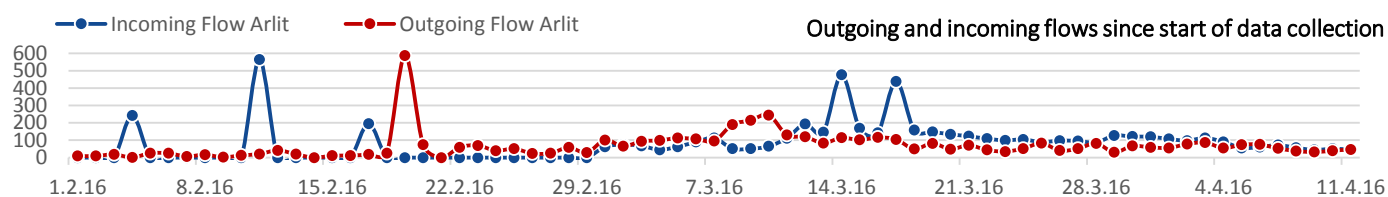
#### Proportion of men and women in Séguédine flow



### ARLIT - FLOW MONITORING POINT 2

#### Route used to and from Arlit:

Agadez (Niger)	↔	Arlit (Niger)	↔	Assamaka (Niger)
Tchintabaraden (Niger)	↔	In Gall (Niger)	↔	Assamaka (Niger)

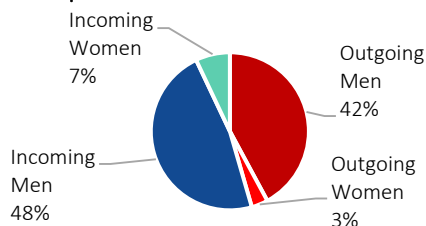


Total number of migrants transiting through Arlit FMP	10,599
Total incoming	4,824
Total outgoing	5,775

#### Main nationalities \* recorded at FMP during data collection period

Arlit			
Outflow		Inflow	
1 Niger	40%	Niger	45%
2 Mali	12%	Mali	10%
3 Burkina Faso	10%	Cameroun	7%
4 Guinée	9%	Burkina Faso	7%
5 Cameroun	8%	Gambie	7%

#### Proportion of men and women in Arlit flow



**\*METHODOLOGY:** Sources include authorities and direct observation/interviews with passing migrants. Nationality numbers are gathered through estimation based on information given by migrants themselves and the drivers of the vehicles and **should be treated as estimations/approximations only.**

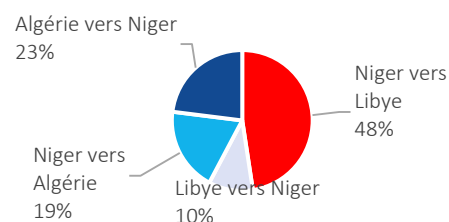
### Flux hebdomadaires entrants et sortants

Dates		Flux Sortant	Flux Entrant
01/02/2016	06/02/2016	986	416
07/02/2016	14/02/2016	604	564
15/02/2016	23/02/2016	2267	281
24/02/2016	29/02/2016	674	227
01/03/2016	07/03/2016	2537	1229
08/03/2016	14/03/2016	2012	1095
15/03/2016	21/03/2016	2103	1625
22/03/2016	28/03/2016	1740	963
29/03/2016	04/04/2016	830	927
05/04/2016	11/04/2016	3011	998

Les tendances hebdomadaires peuvent fluctuer selon les conditions sécuritaires dans la région, le climat politique au Niger et dans les pays alentours, la présence des migrants aux points de monitoring des flux, la disponibilité des transports et d'opportunités pour les migrants sur la route migratoire. Pour des analyses plus détaillées prière de se référer aux rapports des survey effectués aux points de monitoring des flux.

Moyenne de migrants sortant (hebdomadaire)	<b>1676</b>
Moyenne de migrants entrants (hebdomadaire)	<b>833</b>

### Proportion de migrants enregistrés par flux migratoire



Démographie							
Hommes sortants		Femmes sortantes		Hommes entrants		Femmes entrantes	
61%	15,328	6%	1,436	30%	7,510	3%	815

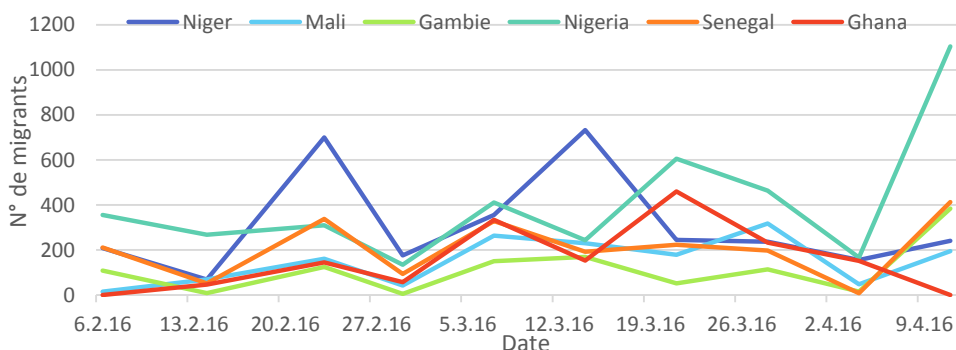
La majorité des migrants enregistrés partent du Niger vers la Libye (46%), suivi des migrants partant de l'Algérie vers le Niger (24%). Les flux migratoires sont principalement composés d'hommes (91%). Les mineurs enregistrés dans les flux migratoires sont pour la plupart accompagnés et se dirigent vers le Niger (68%). Néanmoins, les flux sortant sont composés contiennent presque le même nombre de mineurs accompagnés et non accompagnés.

### Nationalités présentes dans les flux migratoires

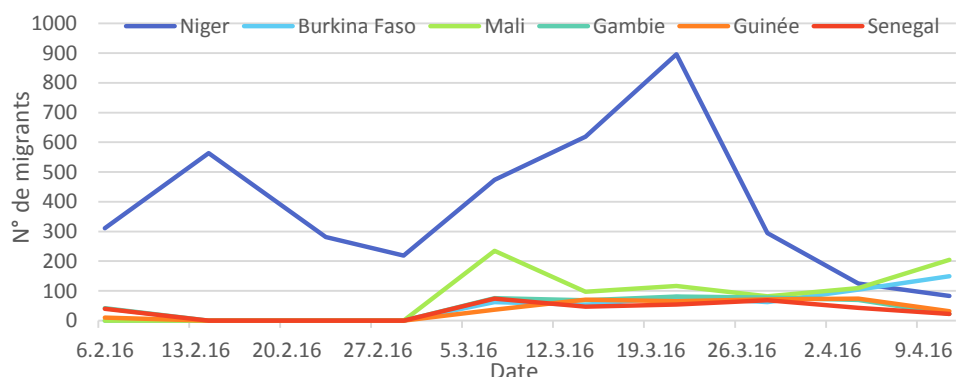
Nationalités principales présentes aux points de monitoring des flux	
Niger	30%
Nigeria	18%
Senegal	10%
Mali	10%
Ghana	7%
Autre	24%

Les statistiques présentées offrent des indications sur les nationalités qui se trouvent dans les flux migratoires, mais ne doivent pas être considérées comme les chiffres exacts de nationalités dans les flux. Les graphiques permettent de visualiser les nationalités temporellement. Actuellement, les données indiquent de grandes fluctuations des représentations des nationalités dans les flux sortant. Dans les flux entrant, on remarque une grande proportion de Nigériens.

### Evolution des 6 principales nationalités présentes dans le flux sortant



### Evolution des 6 principales nationalités présentes dans le flux entrant

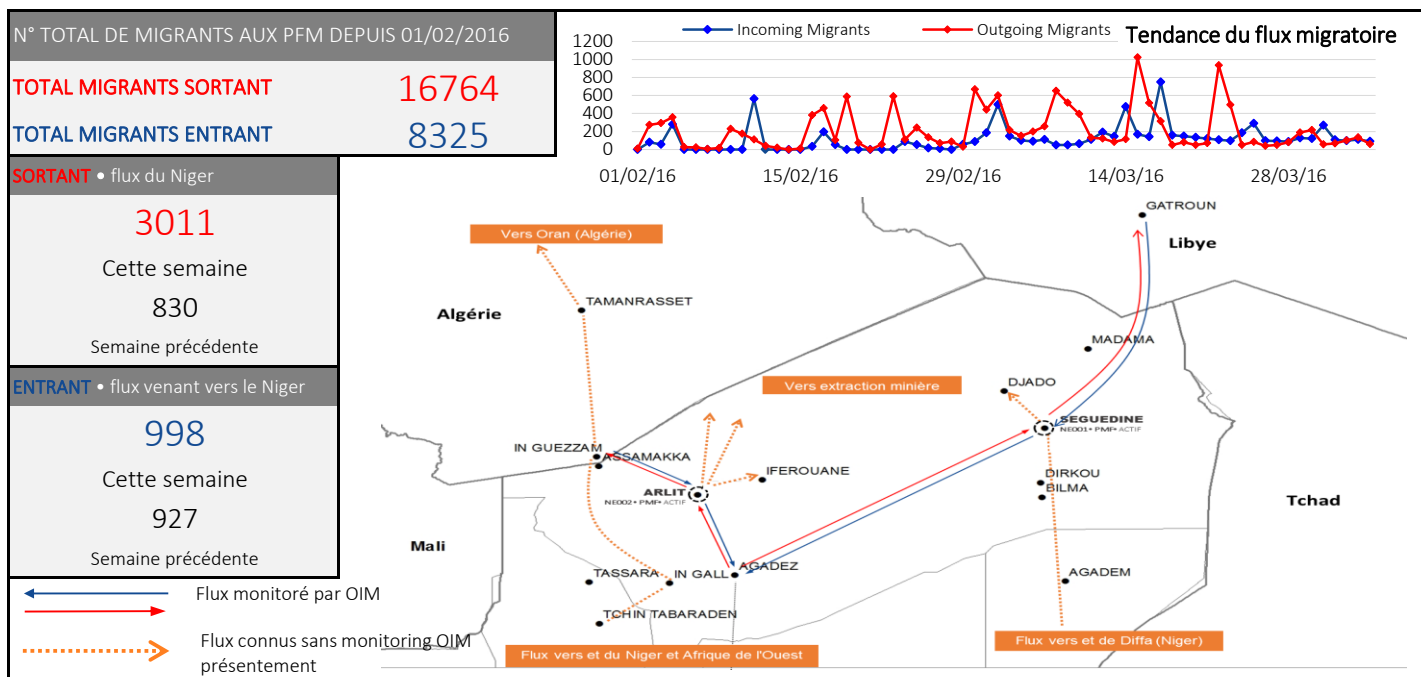


### FINANCEMENTS

La collecte des données aux points de monitoring des flux est financée par l'Union Européenne et le Ministère Britannique pour le Développement International (DFID).



Les points de monitoring des flux sont placés dans des endroits de passages sur la route migratoire du Niger. Les données sont collectés chaque jour dans les PMF pour informer les mouvements et profils migratoires et offrir une aperçu des mouvements migratoires dans la région. Les données proviennent sources primaires et ne prétendent pas refléter tous les passages de migrants à travers les points de monitoring des flux.

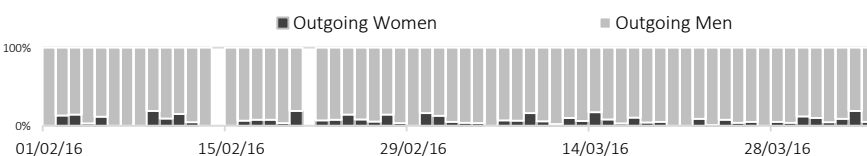


### FLUX SORTANT

ROUTES DE SORTIE			Cette semaine	Semaine précédente*	NATIONALITES PRINCIPALES	
Agadez →	Séguédine →	Gatroun	2651	397	Cette Semaine	Semaine Précédente
Agadez →	Arlit →	Assamaka/In Guezzam	360	433	1. Niger	1. Nigeria
Tchintabarden →	In Gall →	Assamaka/In Guezzam	Inconnu	Inconnu	2. Ghana	2. Mali
<b>Total</b>			<b>3011</b>	<b>830</b>	3. Burkina Faso	3. Niger

Démographie pendant la période de référence

HOMMES	2686
FEMMES	325

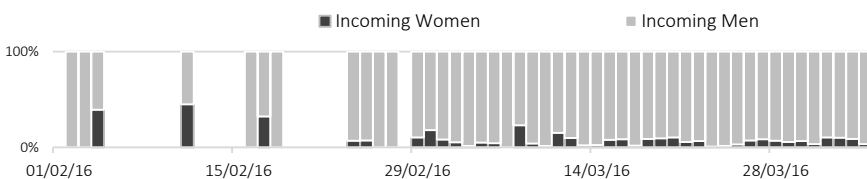


### FLUX ENTRANT

ROUTE D'ENTREES			Cette semaine	Semaine précédente*	NATIONALITES PRINCIPALES	
Gatroun →	Séguédine →	Agadez	611	150	Cette Semaine	Semaine Précédente
Assamaka/In Guezzam →	Arlit →	Agadez	387	777	1. Niger	1. Nigeria
Assamaka/In Guezzam →	In Gall →	Tchintabarden	Inconnu	Inconnu	2. Mali	2. Niger
<b>Total</b>			<b>998</b>	<b>927</b>	3. Burkina Faso	3. Côte d'Ivoire

Démographie pendant la période de référence

HOMMES	946
FEMMES	52



### NOTES & SOURCES

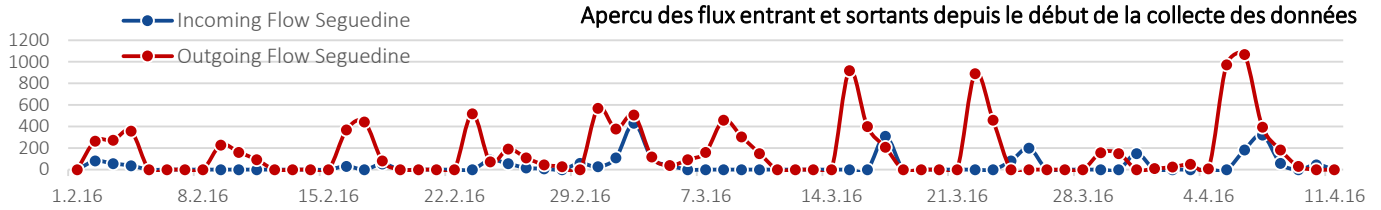
\* Ce rapport a été consolidé à partir des dernières informations vérifiées donc des différences avec les rapports précédents peuvent survenir.

\*\* Les sources incluent les autorités, la société civile et principalement l'observation/entretiens directs avec des migrants. De ce fait les données quantitatives sur les nationalités ne sont pas indépendamment vérifiable et donc ne sont pas incluses.

### SEGUEDINE - POINT DE MONITORING DES FLUX 1

#### Route utilisé de et vers Séguédine

Agadez (Niger)	↔	Séguédine(Niger)	↔	Gatroun (Libye)
Diffa(Niger)	↔	Séguédine(Niger)	↔	Gatroun (Libye)



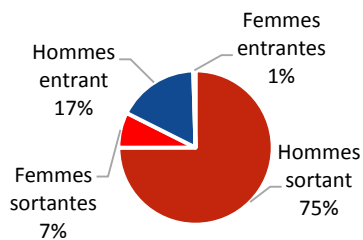
Nombre total des migrants transitant par Séguédine	14,490
Total sortant	2,550
Total entrant	11,940

#### Nationalités principales\* enregistrées au PMF pendant la période de collecte de données

Séguédine

Flux sortant		Flux entrant	
1 Nigeria	37%	Niger	67%
2 Senegal	18%	Mali	15%
3 Ghana	15%	Burkina Faso	6%
4 Niger	11%	Nigeria	4%
5 Mali	9%	Gambie	2%

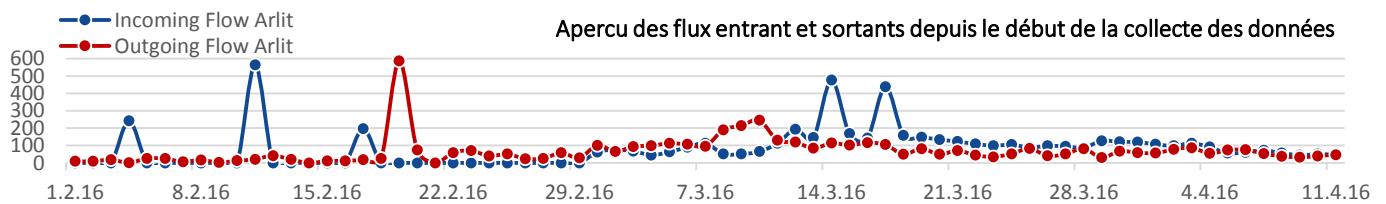
#### Proportion d'hommes et femmes dans le flux de Séguédine



### ARLIT - POINT DE MONITORING DES FLUX 2

#### Routes utilisées de et vers Arlit:

Agadez (Niger)	↔	Arlit (Niger)	↔	Assamaka (Niger)
Tchintabaraden (Niger)	↔	In Gall (Niger)	↔	Assamaka (Niger)



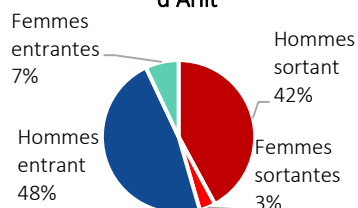
Nombre total des migrants transitant par Arlit	10,599
Total sortant	4,824
Total entrant	5,775

#### Nationalités principales\* enregistrées au PMF pendant la période de collecte de données

Arlit

Flux sortant		Flux entrant	
1 Niger	40%	Niger	45%
2 Mali	12%	Mali	10%
3 Burkina Faso	10%	Cameroun	7%
4 Guinée	9%	Burkina Faso	7%
5 Cameroun	8%	Gambie	7%

#### Proportion d'hommes et femmes dans le flux d'Arlit



**\*METHODOLOGIE:** Les sources incluent les autorités et des observations directes/entretiens avec des migrants en route. Les données quantitatives sur les nationalités sont basées sur des informations données par les migrants et les chauffeurs de convois et doivent impérativement être utilisées comme estimations ou approximations.