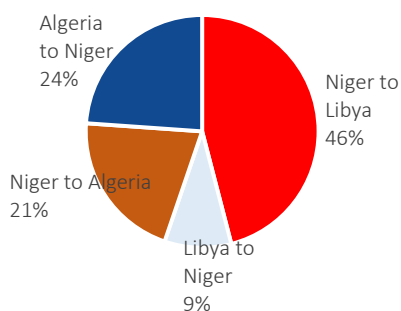


Incoming and outgoing recorded weekly flows

Dates		Outgoing Flow	Incoming Flow
01/02/2016	06/02/2016	986	416
07/02/2016	14/02/2016	604	564
15/02/2016	23/02/2016	2267	281
24/02/2016	29/02/2016	674	227
01/03/2016	07/03/2016	2517	1229
08/03/2016	14/03/2016	2012	1095
15/03/2016	21/03/2016	2103	1625
22/03/2016	28/03/2016	1740	963

Weekly trends can fluctuate due to security conditions in the region, the political climate in Niger and neighbouring countries, presence of migrants at the flow monitoring points and availability of transport and opportunities. For more detailed analysis see the flow monitoring survey reports.

Proportion of recorded migrant flows by route



Demography

Outgoing Men		Outgoing Women		Incoming Men		Incoming Women	
61.5%	11872	5.3%	1031	29.5%	5695	3.7%	705

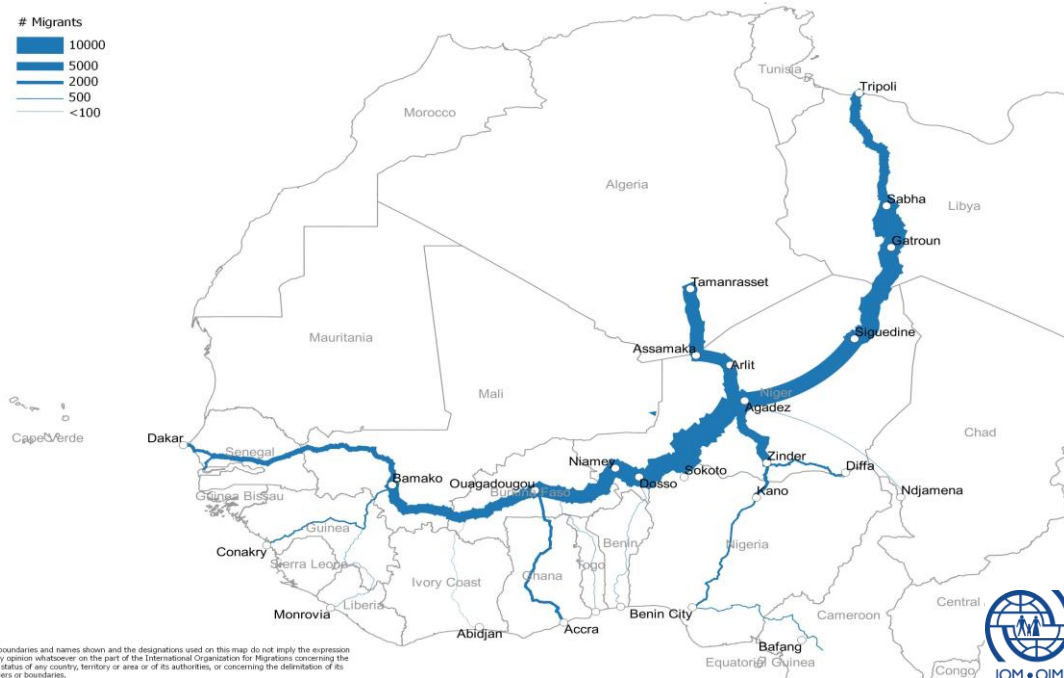
Recorded presence of minors							
Outgoing AM		Outgoing UAM		Incoming AM		Incoming UAM	
12%	133	15%	161	68%	741	6%	61

AM: accompanied minor. UAM: unaccompanied minor

The majority of migrants recorded are heading towards Libya from Niger (46%), followed by the migrants heading from Algeria to Niger (24%). Men comprise the majority of migratory flows at 91%. Of the minors recorded in the migratory flows the majority are accompanied migrants heading towards Niger (68%). Nevertheless, the outgoing flows is made up of almost equal numbers of accompanied and unaccompanied minors.

Routes used by migrants

The map of migratory routes is made up from data collected from migrant surveys conducted in the Niger flow monitoring points. The transit points, mainly large west African cities, migrants are overlaid with number of migrants of those nationalities passing through the transit points to give an indication of the migrant traffic along the routes used. Field reports state migrants arriving in Tamanrasset (Algeria) head to Oran and other Algerian cities but no verifiable numerical information is currently available



FUNDING

Data collection at the flow monitoring points is made possible by funding from the European Union and the Department for International Development (DFID).





WEEKLY STATISTICAL REPORT

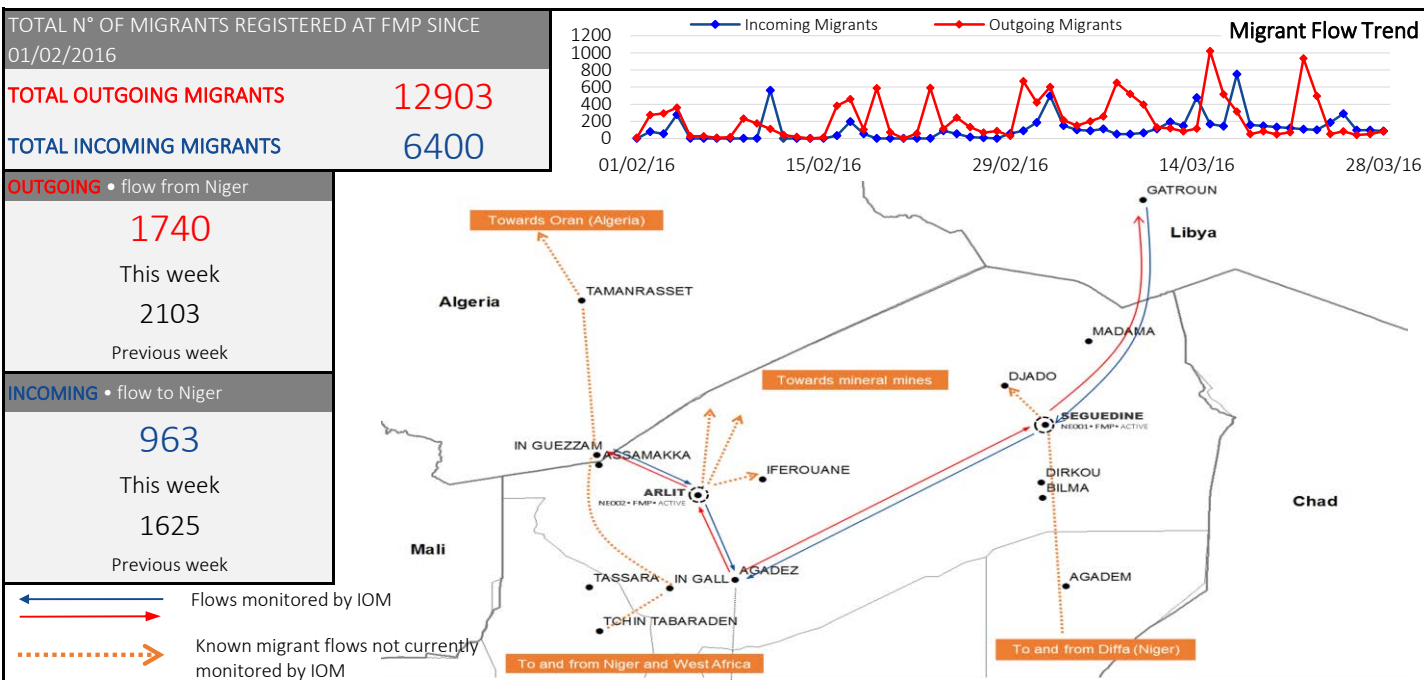
NIGER Flow Monitoring Points (FMP)

Reporting period:

22 March 2016

28 March 2016

Flow monitoring points are placed at known migrant passing points along the Niger migratory route. Data is collected daily at FMPs to inform migrant movements and profiles. The data collected provides a snapshot of migrant movements through the region. The numbers are collected from primary sources and do not claim to reflect all migrants passing through the flow monitoring points.

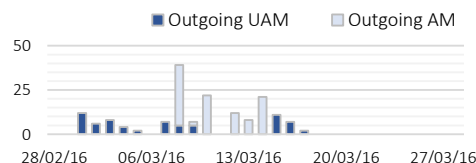
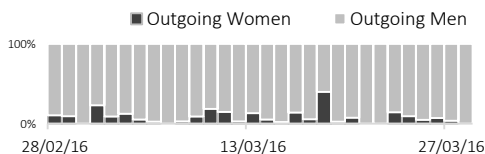


OUTGOING FLOW

OUTGOING ROUTES	This week	Previous week*	MAIN NATIONALITIES
Agadez → Séguédine → Gatroun	1352	1528	This week Previous week
Agadez → Arlit → Assamaka/In Guezzam	388	575	1. Nigeria
Tchintabarden → In Gall → Assamaka/In Guezzam	Unknown	Unknown	2. Mali
Total	1740	2103	3. Niger

Demographics during the reporting period

MEN	1639
WOMEN	101
AM**	0
UAM**	0

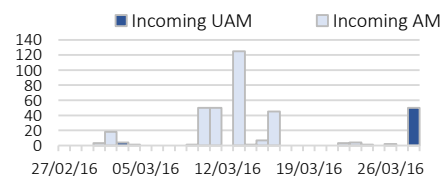
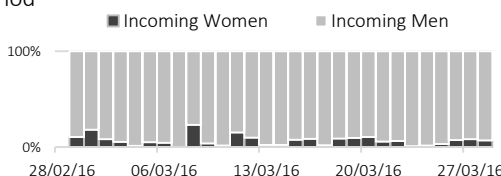


INCOMING FLOW

INCOMING ROUTES	This week	Previous week*	MAIN NATIONALITIES
Gatroun → Séguédine → Agadez	280	311	This week Previous week
Assamaka/In Guezzam → Arlit → Agadez	683	1314	1. Niger
Assamaka/In Guezzam → In Gall → Tchintabarden	Unknown	Unknown	2. Nigeria
Total	963	1625	3. Côte d'Ivoire

Demographics during the reporting period

MEN	922
WOMEN	41
AM**	10
UAM**	0



NOTES & SOURCES

* The report has been consolidated with the latest information verified hence differences with previous reports may arise.

** AM refers to accompanied minor. UAM refers to unaccompanied minor.

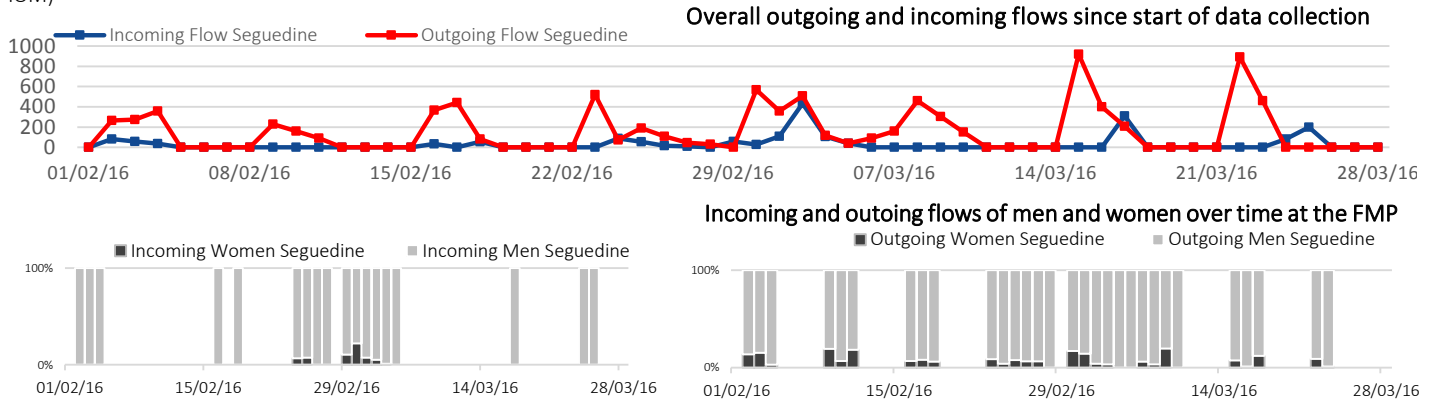
*** Sources include authorities, civil society and direct observation/interviews with passing migrants. As such nationality numbers are not independently verifiable and are not included.

SEGUEDINE - FLOW MONITORING POINT 1

Séguédine is one of the northernmost towns in Niger, over 600 km from Agadez and 300km from Libya. Due to increased insecurity in the region, government authorities have regulated migrant convoy departures. The outgoing migrant convoys leave Agadez on Mondays, to pass through Séguédine between Tuesday and Thursday and they then arrive in Libya on Fridays. The following week, the same vehicles drive the same route in reverse and reach Agadez on Fridays on their way back. This regular route is operated on a weekly basis by a fleet of pick-up, 4 wheel drive vehicles and large 10 wheel trucks.

ROUTE USED TO AND FROM SEGUEDINE

Route 1	Agadez (Niger)	Séguédine(Niger)	Gatroun (Libya)
Route 2 (not currently analysed by IOM)	Diffa Region (Niger)	Séguédine(Niger)	Gatroun (Libya)



Overall recorded presence of minors at the FMP

Outgoing Flow		Incoming Flow	
Accompanied Minor	15	Accompanied Minor	17
Unaccompanied Minor	154	Unaccompanied Minor	10

Main nationalities* recorded at the FMP

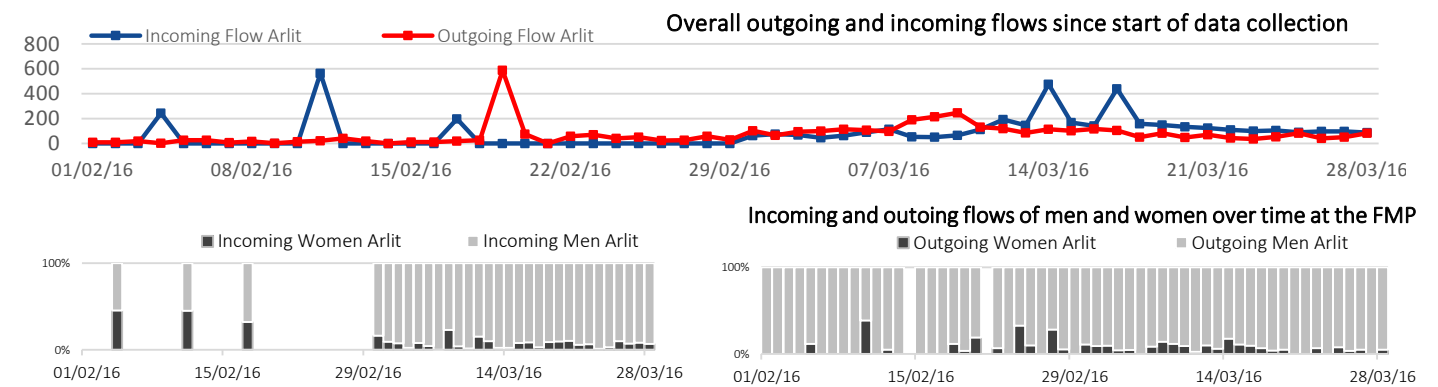
Outgoing Flow:	Incoming Flow:
1) Nigeria	1) Niger
2) Senegal	2) Mali
3) Niger	3) Nigeria

ARLIT - FLOW MONITORING POINT 2

Arlit is located 230 km north of Agadez, on the main road between Agadez and the Algerian city of Tamanrasset. The town grew around the uranium mining industry and serves as a rest point for movements between Algeria and Niger. Nigerian migrants that are convoyed from Algeria back to Niger also travel through Arlit before reaching the IOM transit center in Agadez. As such many of the migrants returning to Niger from Algeria do so in a repatriated rather than voluntary fashion.

ROUTE USED TO AND FROM ARLIT

Route 1	Agadez (Niger)	Arlit (Niger)	Assamaka (Niger)	In Guezzam (Algeria)
Route 2 (not currently analysed by IOM)	Tchintabaraden (Niger)	In Gall (Niger)	Assamaka (Niger)	In Guezzam (Algeria)



Overall recorded presence of minors at the FMP

Outgoing Flow		Incoming Flow	
Accompanied Minor	118	Accompanied Minor	724
Unaccompanied Minor	7	Unaccompanied Minor	1

Main nationalities* recorded at the FMP

Outgoing Flow:	Incoming Flow:
1) Nigeria	1) Niger
2) Mali	2) Côte d'Ivoire
3) Guinée Bissau/Conakry	3) Mali

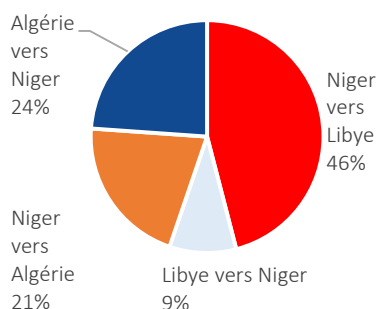
***METHODOLOGY:** Sources include authorities, civil society and direct observation/interviews with passing migrants. As such nationality numbers are not independently verifiable and are not included. Nationality numbers are gathered through estimation based on information given by migrants themselves and the drivers of the vehicles. The numbers used here refer to the proportions of nationalities in the inflows and outflows with 1 referring to the highest proportion of migrants from that nationality.

Flux hebdomadaires entrants et sortants

Dates		Flux Sortant	Flux Entrant
01/02/2016	06/02/2016	986	416
07/02/2016	14/02/2016	604	564
15/02/2016	23/02/2016	2267	281
24/02/2016	29/02/2016	674	227
01/03/2016	07/03/2016	2517	1229
08/03/2016	14/03/2016	2012	1095
15/03/2016	21/03/2016	2103	1625
22/03/2016	28/03/2016	1740	963

Les tendances hebdomadaires peuvent fluctuer selon les conditions sécuritaires dans la région, le climat politique au Niger et dans les pays alentours, la présence des migrants aux points de monitoring des flux, la disponibilité des transports et d'opportunités pour les migrants sur la route migratoire. Pour des analyses plus détaillées prière de se référer aux rapports des survey effectués aux points de monitoring des flux.

Proportion of recorded migrant flows by route



Démographie

Hommes sortant	Femmes sortantes	Hommes entrants	Femmes entrantes
61.5	1187	5.3%	1031
29.5	5695	3.7%	705

Presence de mineurs

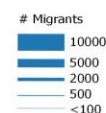
MA sortant	MNA sortant	MNA entrant	MNA entrant
12%	133	15%	161
68%	741	6%	61

MA: mineur accompagné. MNA: mineur non accompagné.

La majorité des migrants enregistrés partent du Niger vers la Libye (46%), suivi des migrants partant de l'Algérie vers le Niger (24%). Les flux migratoires sont principalement composés d'hommes (91%). Les mineurs enregistrés dans les flux migratoires sont pour la plupart accompagnés et se dirigent vers le Niger (68%). Néanmoins, les flux sortant sont composés contiennent presque le même nombre de mineurs accompagnés et non accompagnés.

Routes migratoires utilisées

La carte des routes migratoires est composée de données collectées pendant les survey faits avec des migrants aux points de monitoring des flux au Niger. Les points de transit, principalement des grandes villes ouest Africaines, sont superposé avec les nationalités de migrants passant par les points de monitoring pour effectuer une visualisation des passages migratoires utilisés. Des rapports de terrain confirment que des migrants arrivant à Tamanrasset (Algérie) se dirigent vers Oran et d'autres villes algériennes mais des informations quantitatives à ce sujet ne sont pas disponibles en ce moment.

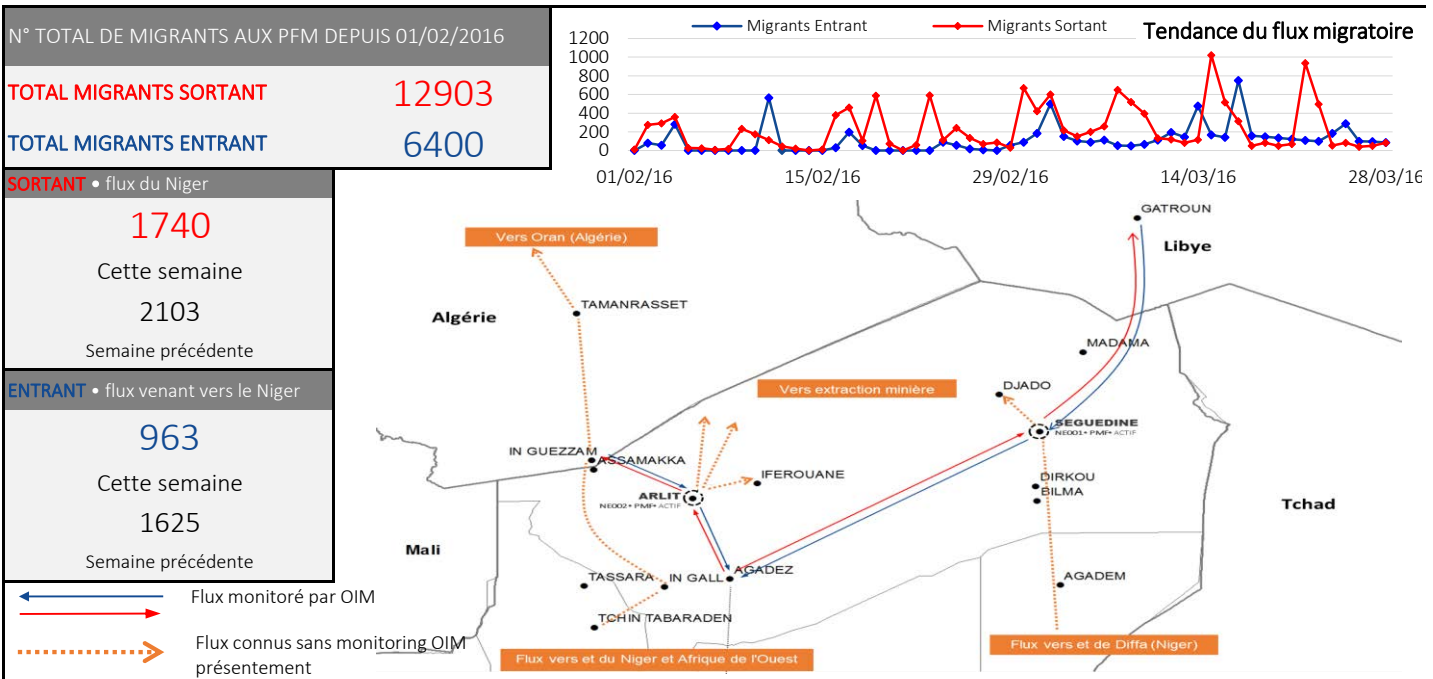


FINANCEMENTS

La collecte des données aux points de monitoring des flux est financée par l'Union Européenne et le Ministère Britannique pour le Développement International (DFID).



Les points de monitoring des flux sont placés dans des endroits de passages sur la route migratoire du Niger. Les données sont collectés chaque jour dans les PMF pour informer les mouvements et profils migratoires et offrir une aperçu des mouvements migratoires dans la région. Les données proviennent sources primaires et ne prétendent pas refléter tous les passages de migrants à travers les points de monitoring des flux.

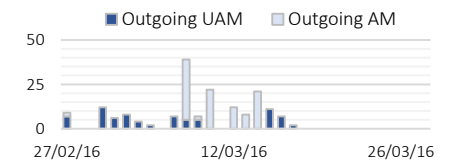
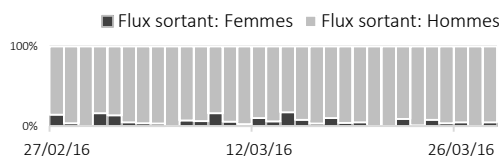


FLUX SORTANT

ROUTES DE SORTIE		Cette semaine	Semaine précédente*	NATIONALITES PRINCIPALES		
Agadez →	Séguédine →	Gatroun	1352	1528	Cette Semaine	Semaine Précédente
Agadez →	Arlit →	Assamaka/In Guezzam	388	575	1. Nigeria	1. Nigeria
Tchintabarden →	In Gall →	Assamaka/In Guezzam	Inconnu	Inconnu	2. Mali	2. Ghana/Niger
Total			1740	2103	3. Niger	3. Burkina/Mali

Démographie pendant la période de référence

HOMMES	1639
FEMMES	101
MA**	0
MNA**	0

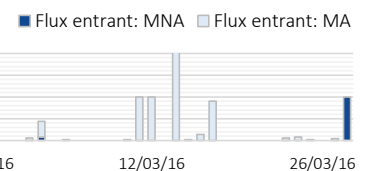
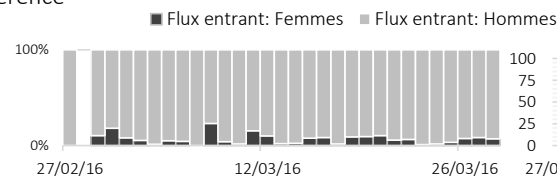


FLUX ENTRANT

ROUTE D'ENTREES		Cette semaine	Semaine précédente*	NATIONALITES PRINCIPALES		
Gatroun →	Séguédine →	Agadez	280	311	Cette Semaine	Semaine Précédente
Assamaka/In Guezzam →	Arlit →	Agadez	683	1314	1. Nigeria	1. Niger
Assamaka/In Guezzam →	In Gall →	Tchintabarden	Inconnu	Inconnu	2. Niger	2. Mali
Total			963	1625	3. Côte d'Ivoire	3. Cameroun

Démographie pendant la période de référence

HOMMES	922
FEMMES	41
MA**	10
MNA**	0



NOTES & SOURCES

* Ce rapport a été consolidé à partir des dernières informations vérifiées donc des différences avec les rapports précédents peuvent survenir.

** MA: mineur accompagné, MNA: mineur non accompagné.

*** Les sources incluent les autorités, la société civile et principalement l'observation/entretiens directs avec des migrants. De ce fait les données quantitatives sur les nationalités ne sont pas indépendamment vérifiable et donc ne sont pas incluses.

FINANCEMENTS

La collecte des données aux points de monitoring des flux est financée par l'Union Européenne et le Ministère Britannique pour le Développement International (DFID).



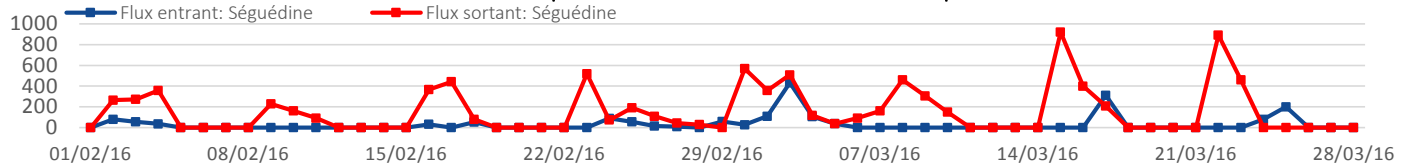
SEGUEDINE - POINT DE MONITORING DES FLUX 1

Séguédine est l'une des villes les plus au nord du Niger avant d'arriver en Libye, à plus de 600 km d'Agadez et 300 km de la Libye.. Du à l'insécurité croissante dans la région, les autorités gouvernementales ont réglementé les départs des convois de migrants. Les convois de migrants en partance hors du Niger quittent Agadez les lundis pour traverser Séguédine entre mardi et jeudi. Ils arrivent ensuite en Libye le vendredi qui suit. Les mêmes véhicules refont le même chemin en sens inverse la semaine suivante pour retourner à Agadez. Cette route est régulièrement traversé par une flotte de véhicules semi-remorques, camions ou véhicules pick up.

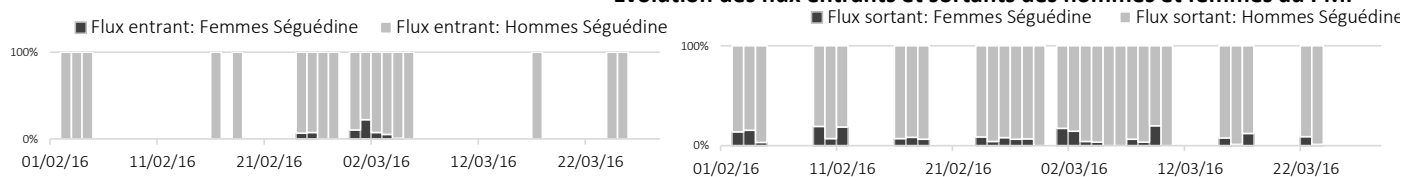
ROUTES EN PROVENANCE DE ET VERS SEGUEDINE

Route 1	Agadez (Niger)	Séguédine(Niger)	Gatron (Libye)
Route 2 (pas presentement analysé par OIM)	Région de Diffa (Niger)	Séguédine(Niger)	Gatron (Libye)

Aperçu des flux entrants et sortants depuis le début de la collecte de données



Evolution des flux entrants et sortants des hommes et femmes au PMF



Présence de migrants mineurs

Flux sortant		Flux entrant	
Mineur accompagné	15	Mineur accompagné	17
Mineur non accompagné	154	Mineur non accompagnr	10

Nationalités principales* enregistrées au PMF

Flux sortant	Flux entrant:
1) Niger	1) Niger
2) Sénégal	2) Mali
3) Niger	3) Nigeria

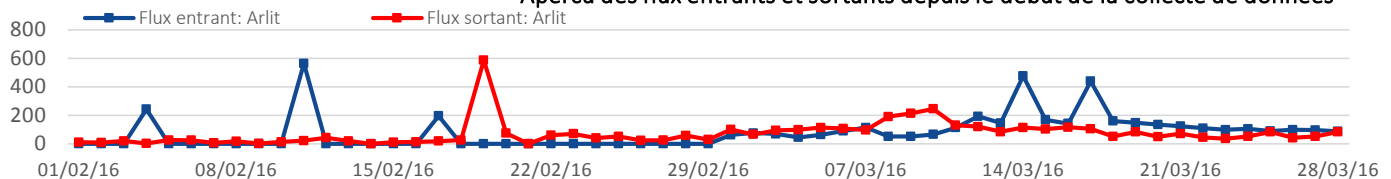
ARLIT - POINT DE MONITORING DES FLUX 2

La ville d'Arlit est située à 230 km au nord d'Agadez, sur la route principale entre Agadez et la ville algérienne de Tamanrasset. La ville a grandi autour de l'industrie minière de l'uranium et sert de point de transit pour les mouvements entre l'Algérie et le Niger. Les migrants nigériens envoyés en convois de retour de l'Algérie vers le Niger voyagent à travers Arlit avant d'atteindre le centre de l'OIM à Agadez. Il se trouve qu'un grand nombre de migrants retournant au Niger de l'Algérie le font de manière rapatrié plutôt que de manière volontaire.


ROUTE EN PROVENANCE DE ET VERS ARLIT

Route 1	Agadez (Niger)	Arlit (Niger)	Assamaka (Niger)	In Guezzam (Algeria)
Route 2 (pas presentement analysé par OIM)	Tchintabaraden (Niger)	In Gall (Niger)	Assamaka (Niger)	In Guezzam (Algeria)

Aperçu des flux entrants et sortants depuis le début de la collecte de données



Evolution des flux entrants et sortants des hommes et femmes au PMF



Présence de migrants mineurs

Flux sortant		Flux entrant	
Mineur accompagné	118	Mineur accompagné	724
Mineur non accompagné	7	Mineur non accompagné	1

Nationalités principales* enregistrées au PMF

Flux sortant:	Flux entrant:
1) Niger	1) Niger
2) Mali	2) Côte d'Ivoire
3) Guinée (Conakry/Bissau)	3) Mali

***METHODOLOGIE:** Les sources incluent les autorités, la société civile et des observations directes/entretiens avec des migrants en route. Les données quantitatives sur les nationalités ne sont pas indépendamment vérifiables et ne sont donc pas incluses. Les chiffres utilisés ici se réfèrent aux proportions de nationalités dans les flux entrants et sortants. La nationalité à côté du chiffre 1 est donc la nationalité la plus fréquente.