



# WEEKLY STATISTICAL REPORT

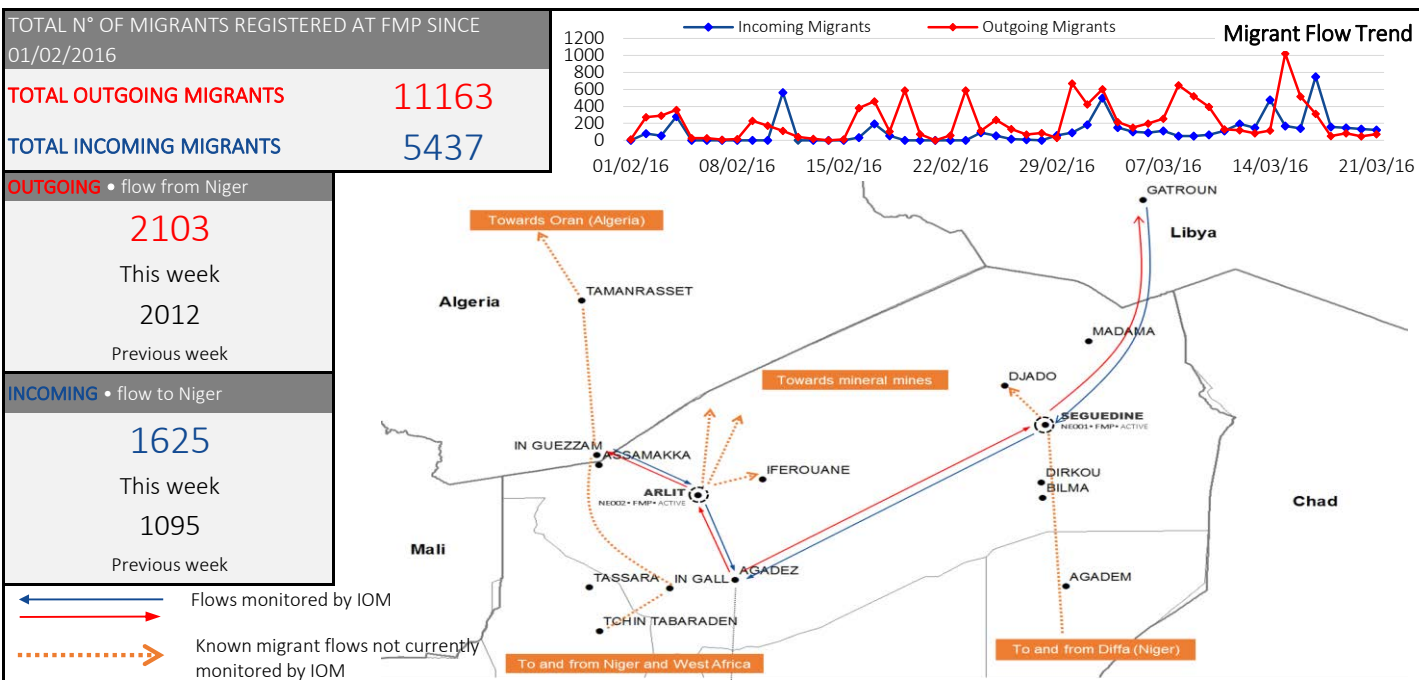
## NIGER Flow Monitoring Points (FMP)

Reporting period:

15 March 2016

21 March 2016

Flow monitoring points are placed at known migrant passing points along the Niger migratory route. Data is collected daily at FMPs to inform migrant movements and profiles. The data collected provides a snapshot of migrant movements through the region. The numbers are collected from primary sources and do not claim to reflect all migrants passing through the flow monitoring points.

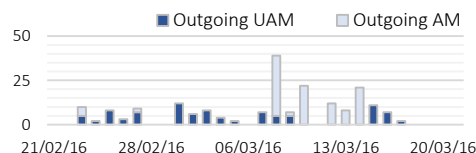
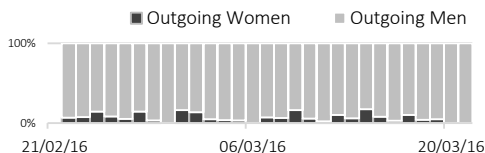


### OUTGOING FLOW

OUTGOING ROUTES	This week	Previous week*	MAIN NATIONALITIES
Agadez → Séguédine → Gatroun	1528	915	This week Previous week
Agadez → Arlit → Assamaka/In Guezzam	575	1097	1. Nigeria 1. Niger
Tchintabarden → In Gall → Assamaka/In Guezzam	Unknown	Unknown	2. Ghana/Niger 2. Nigeria
<b>Total</b>	<b>2103</b>	<b>2012</b>	3. Burkina/Mali 3. Ghana

Demographics during the reporting period

MEN	1968
WOMEN	135
AM**	0
UAM**	20

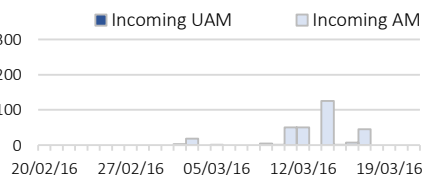
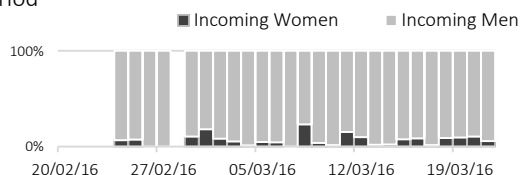


### INCOMING FLOW

INCOMING ROUTES	This week	Previous week*	MAIN NATIONALITIES
Gatroun → Séguédine → Agadez	311	0	This week Previous week
Assamaka/In Guezzam → Arlit → Agadez	1314	1095	1. Niger 1. Niger
Assamaka/In Guezzam → In Gall → Tchintabarden	Unknown	Unknown	2. Mali 2. Mali
<b>Total</b>	<b>1625</b>	<b>1095</b>	3. Cameroun 3. Gambia

Demographics during the reporting period

MEN	1538
WOMEN	87
AM**	53
UAM**	0



### NOTES & SOURCES

\* The report has been consolidated with the latest information verified hence differences with previous reports may arise.

\*\* AM refers to accompanied minor. UAM refers to unaccompanied minor.

\*\*\* Sources include authorities, civil society and direct observation/interviews with passing migrants. As such nationality numbers are not independently verifiable and are not included.

### FUNDING

Data collection at the flow monitoring points is made possible by funding from the European Union and the Department for International Development (DFID).



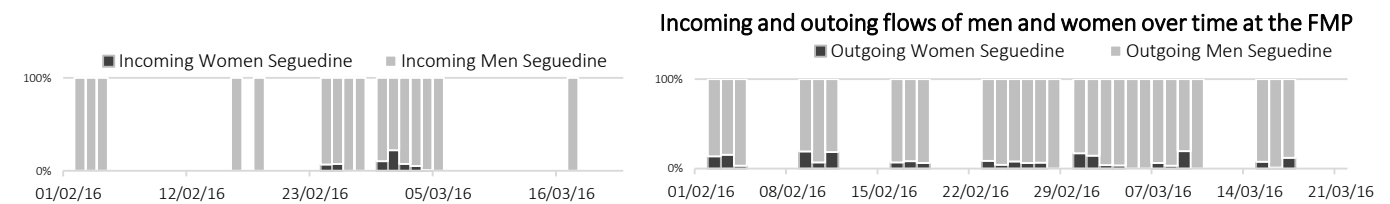
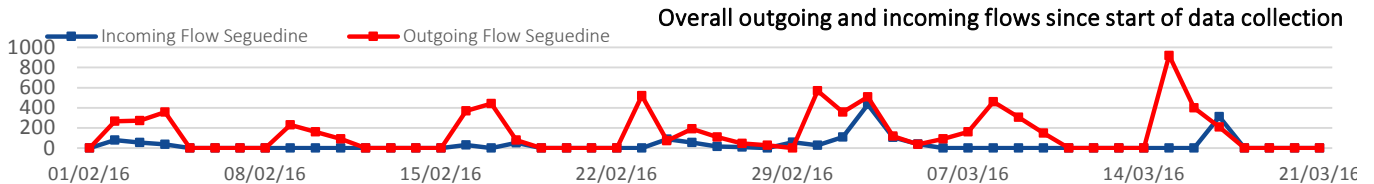


### SEGUEDINE - FLOW MONITORING POINT 1

Séguédine is one of the northernmost towns in Niger, over 600 km from Agadez and 300km from Libya. Due to increased insecurity in the region, government authorities have regulated migrant convoy departures. The outgoing migrant convoys leave Agadez on Mondays, to pass through Séguédine between Tuesday and Thursday and they then arrive in Libya on Fridays. The following week, the same vehicles drive the same route in reverse and reach Agadez on Fridays on their way back. This regular route is operated on a weekly basis by a fleet of pick-up, 4 wheel drive vehicles and large 10 wheel trucks.

#### ROUTE USED TO AND FROM SEGUEDINE

Route 1	Agadez (Niger)	Séguédine(Niger)	Gatroun (Libya)
Route 2 (not currently analysed by IOM)	Diffa Region (Niger)	Séguédine(Niger)	Gatroun (Libya)



#### Overall recorded presence of minors at the FMP

Outgoing Flow		Incoming Flow	
Accompanied Minor	15	Accompanied Minor	17
Unaccompanied Minor	154	Unaccompanied Minor	10

#### Main nationalities\* recorded at the FMP

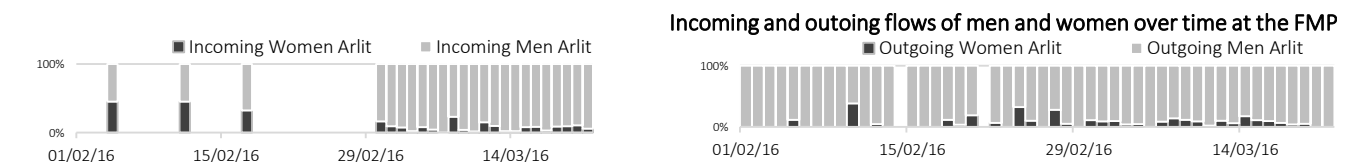
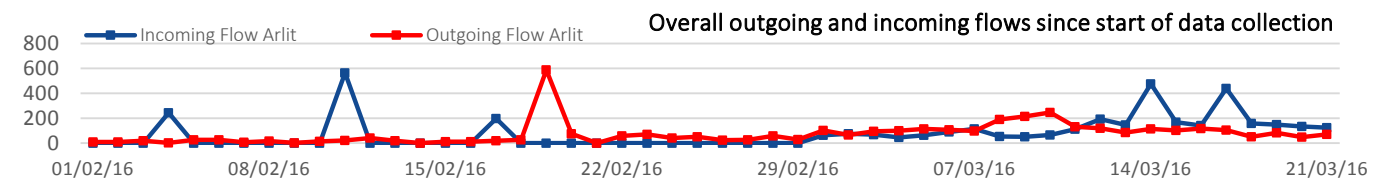
Outgoing Flow:	Incoming Flow:
1) Niger	1) Niger
2) Nigeria, Ghana	2) Senegal
3) Senegal	3) Mali

### ARLIT - FLOW MONITORING POINT 2

Arlit is located 230 km north of Agadez, on the main road between Agadez and the Algerian city of Tamanrasset. The town grew around the uranium mining industry and serves as a rest point for movements between Algeria and Niger. Nigerian migrants that are convoyed from Algeria back to Niger also travel through Arlit before reaching the IOM transit center in Agadez. As such many of the migrants returning to Niger from Algeria do so in a repatriated rather than voluntary fashion.

#### ROUTE USED TO AND FROM ARLIT

Route 1	Agadez (Niger)	Arlit (Niger)	Assamaka (Niger)	In Guezzam (Algeria)
Route 2 (not currently analysed by IOM)	Tchintabaraden (Niger)	In Gall (Niger)	Assamaka (Niger)	In Guezzam (Algeria)



#### Overall recorded presence of minors at the FMP

Outgoing Flow		Incoming Flow	
Accompanied Minor	118	Accompanied Minor	714
Unaccompanied Minor	7	Unaccompanied Minor	1

#### Main nationalities\* recorded at the FMP

Outgoing Flow:	Incoming Flow:
1) Niger	1) Niger
2) Mali	2) Mali
3) Guinée (Conakry/Bissau)	3) Gambia

**\*METHODOLOGY:** Sources include authorities, civil society and direct observation/interviews with passing migrants. As such nationality numbers are not independently verifiable and are not included. Nationality numbers are gathered through estimation based on information given by migrants themselves and the drivers of the vehicles. The numbers used here refer to the proportions of nationalities in the inflows and outflows with 1 referring to the highest proportion of migrants from that nationality.



# RAPPORT STATISTIQUE HEBDOMADAIRE

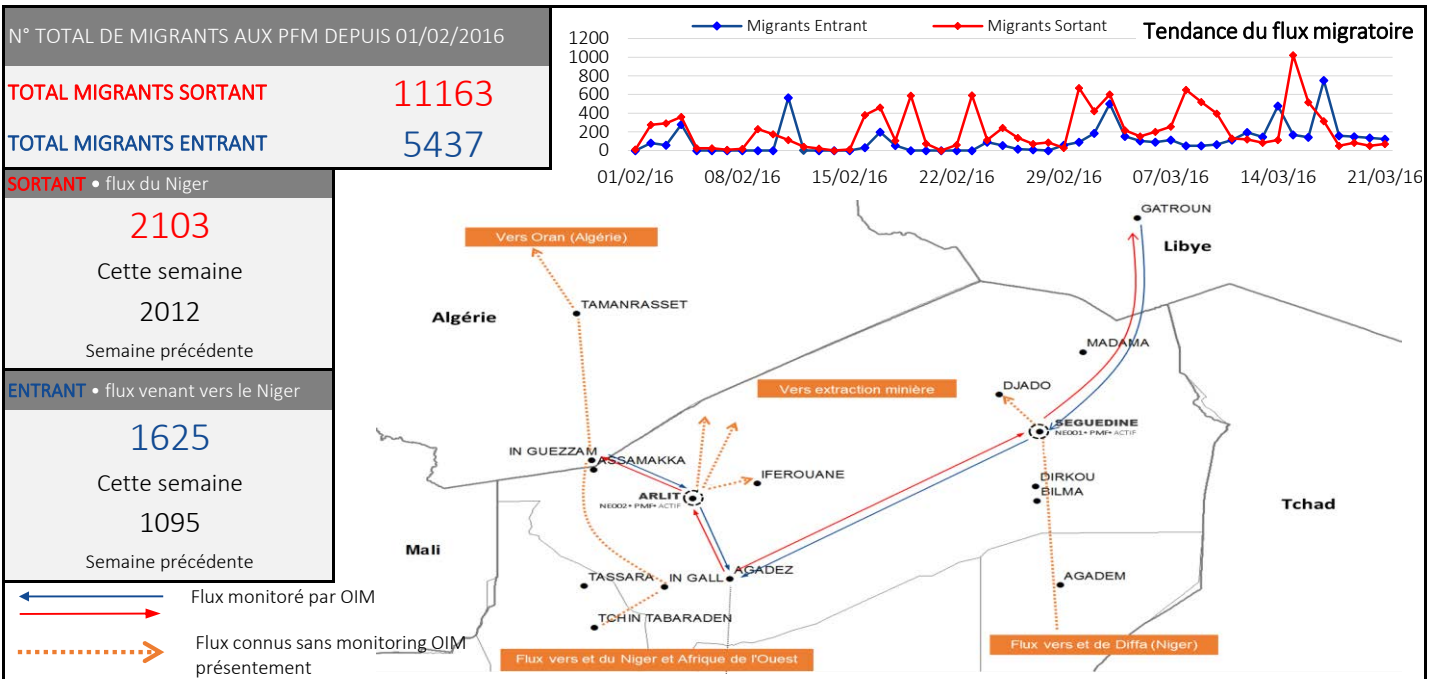
## NIGER Points de monitoring des flux (PMF)

Période de référence

15/03/2016

21/03/2016

Les points de monitoring des flux sont placés dans des endroits de passages sur la route migratoire du Niger. Les données sont collectés chaque jour dans les PMF pour informer les mouvements et profils migratoires et offrir une apéru des mouvements migratoires dans la région. Les données proviennent sources primaires et ne prétendent pas refléter tous les passages de migrants à travers les points de monitoring des flux.

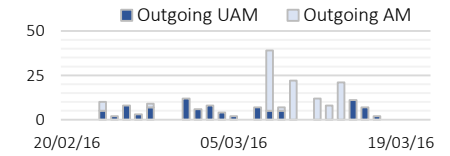
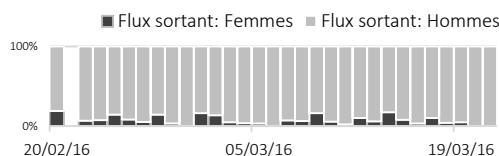


### FLUX SORTANT

ROUTES DE SORTIE			Cette semaine	Semaine précédente*	NATIONALITES PRINCIPALES	
Agadez →	Séguédine →	Gatroun	1528	915	Cette Semaine	Semaine Précédente
Agadez →	Arlit →	Assamaka/In Guezzam	575	1097	1. Nigeria	1. Niger
Tchintabarden →	In Gall →	Assamaka/In Guezzam	Inconnu	Inconnu	2. Ghana/Niger	2. Nigeria
<b>Total</b>			<b>2103</b>	<b>2012</b>	3. Burkina/Mali	3. Ghana

Démographie pendant la période de référence

HOMMES	1968
FEMMES	135
MA**	0
MNA**	20

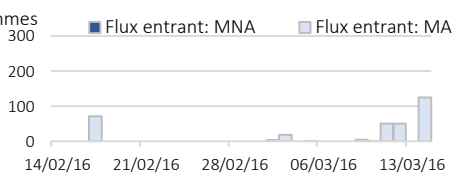
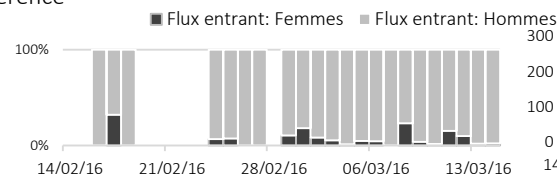


### FLUX ENTRANT

ROUTE D'ENTREES			Cette semaine	Semaine précédente*	NATIONALITES PRINCIPALES	
Gatroun →	Séguédine →	Agadez	311	0	Cette Semaine	Semaine Précédente
Assamaka/In Guezzam →	Arlit →	Agadez	1314	1095	1. Niger	1. Niger
Assamaka/In Guezzam →	In Gall →	Tchintabarden	Inconnu	Inconnu	2. Mali	2. Mali
<b>Total</b>			<b>1625</b>	<b>1095</b>	3. Cameroun	3. Gambia

Démographie pendant la période de référence

HOMMES	1538
FEMMES	87
MA**	53
MNA**	0



### NOTES & SOURCES

\* Ce rapport a été consolidé à partir des dernières informations vérifiées donc des différences avec les rapports précédents peuvent survenir.

\*\* MA: mineur accompagné, MNA: mineur non accompagné.

\*\*\* Les sources incluent les autorités, la société civile et principalement l'observation/entretiens directs avec des migrants. De ce fait les données quantitatives sur les nationalités ne sont pas indépendamment vérifiable et donc ne sont pas incluses.

### FINANCEMENTS

La collecte des données aux points de monitoring des flux est financée par l'Union Européenne et le Ministère Britannique pour le Développement International (DFID).



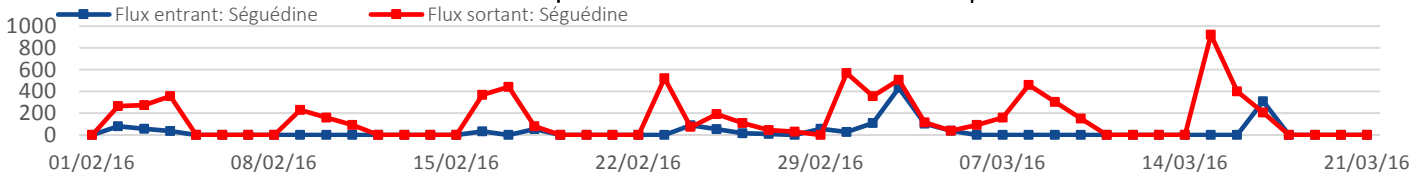
**SEGUEDINE - POINT DE MONITORING DES FLUX 1**

Séguédine est l'une des villes les plus au nord du Niger avant d'arriver en Libye, à plus de 600 km d'Agadez et 300 km de la Libye.. Du à l'insécurité croissante dans la région, les autorités gouvernementales ont réglementé les départs des convois de migrants. Les convois de migrants en partance hors du Niger quittent Agadez les lundis pour traverser Séguédine entre mardi et jeudi. Ils arrivent ensuite en Libye le vendredi qui suit. Les mêmes véhicules refont le même chemin en sens inverse la semaine suivante pour retourner à Agadez. Cette route est régulièrement traversé par une flotte de véhicules semi-remorques, camions ou véhicules pick up. ☒

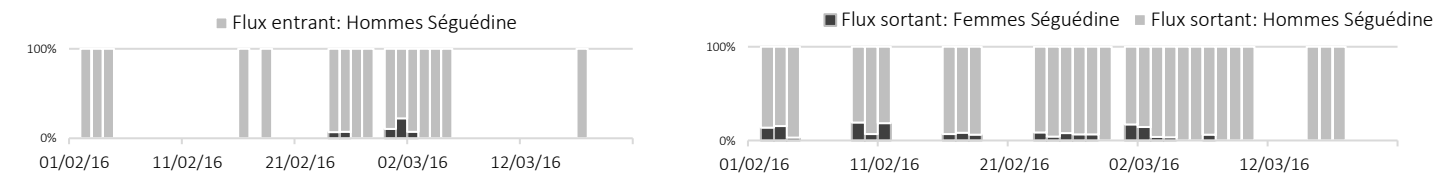
**ROUTES EN PROVENANCE DE ET VERS SEGUEDINE**

Route 1	Agadez (Niger)	Séguédine(Niger)	Gatron (Libye)
Route 2 (pas presentement analysé par OIM)	Région de Diffa (Niger)	Séguédine(Niger)	Gatron (Libye)

**Aperçu des flux entrants et sortants depuis le début de la collecte de données**



**Evolution des flux entrants et sortants des hommes et femmes au PMF**



**Présence de migrants mineurs**

Flux sortant		Flux entrant	
Mineur accompagné	15	Mineur accompagné	17
Mineur non accompagné	154	Mineur non accompagné	10

**Nationalités principales\* enregistrées au PMF**

Flux sortant	Flux entrant:
1) Niger	1) Niger
2) Nigeria, Ghana	2) Sénégal
3) Senegal	3) Mali

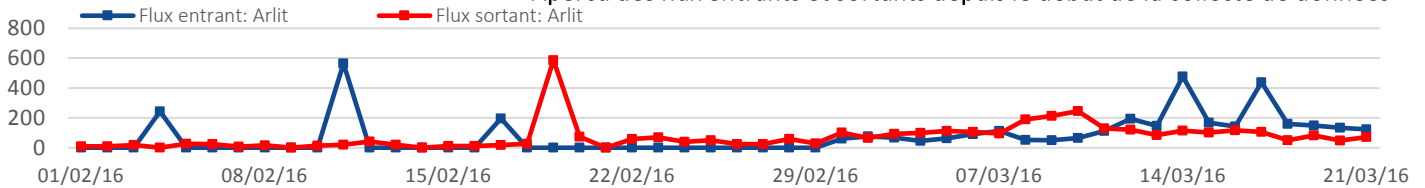
**ARLIT - POINT DE MONITORING DES FLUX 2**

La ville d'Arlit est située à 230 km au nord d'Agadez, sur la route principale entre Agadez et la ville algérienne de Tamanrasset. La ville a grandi autour de l'industrie minière de l'uranium et sert de point de transit pour les mouvements entre l'Algérie et le Niger. Les migrants nigériens envoyés en convois de retour de l'Algérie vers le Niger voyagent à travers Arlit avant d'atteindre le centre de l'OIM à Agadez. Il se trouve qu'un grand nombre de migrants retournant au Niger de l'Algérie le font de manière rapatrié plutôt que de manière volontaire.

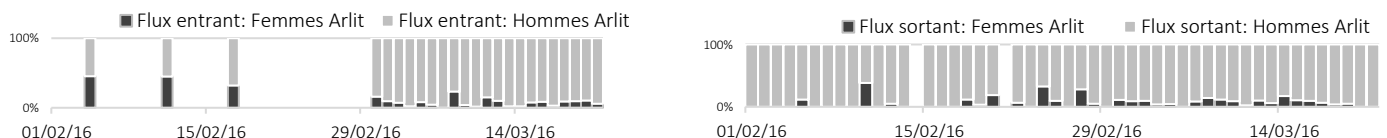
**ROUTE EN PROVENANCE DE ET VERS ARLIT**

Route 1	Agadez (Niger)	Arlit (Niger)	Assamaka (Niger) In Guezzam (Algeria)
Route 2 (pas presentement analysé par OIM)	Tchintabaraden (Niger)	In Gall (Niger)	Assamaka (Niger) In Guezzam (Algeria)

**Aperçu des flux entrants et sortants depuis le début de la collecte de données**



**Evolution des flux entrants et sortants des hommes et femmes au PMF**



**Présence de migrants mineurs**

Flux sortant		Flux entrant	
Mineur accompagné	118	Mineur accompagné	714
Mineur non accompagné	7	Mineur non accompagné	1

**Nationalités principales\* enregistrées au PMF**

Flux sortant:	Flux entrant:
1) Niger	1) Niger
2) Mali	2) Mali
3) Guinée (Conakry/Bissau)	3) Gambie

**\*METHODOLOGIE:** Les sources incluent les autorités, la société civile et des observations directes/entretiens avec des migrants en route. Les données quantitatives sur les nationalités ne sont pas indépendamment vérifiables et ne sont donc pas incluses. Les chiffres utilisés ici se réfèrent aux proportions de nationalités dans les flux entrants et sortant. La nationalité à côté du chiffre 1 est donc la nationalité la plus fréquente.