

Actividades DTM en la Región

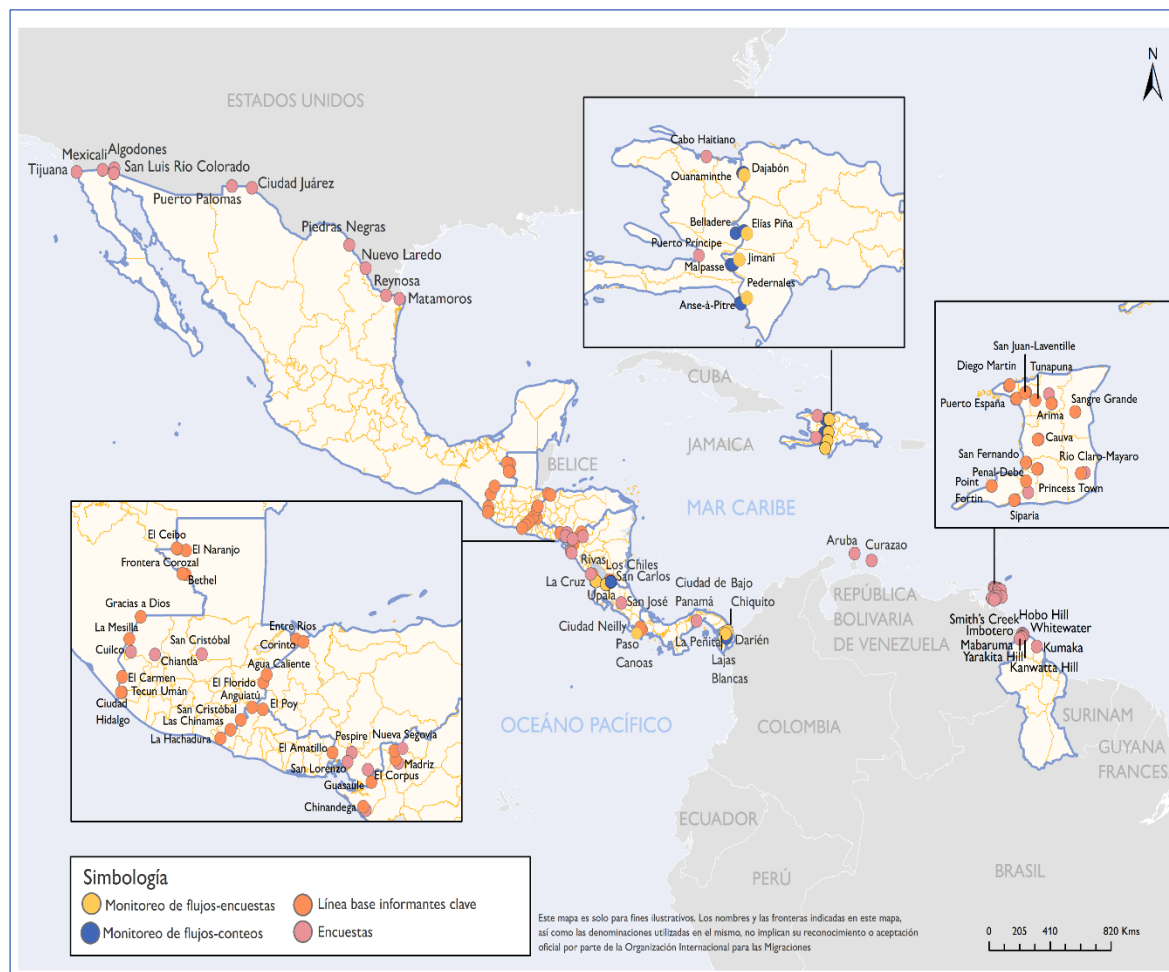


Figura 1. Localidades donde se han ejecutado actividades de DTM en la Región de Centroamérica, Norte América y del Caribe.

En la dirección electrónica <https://dtm.iom.int/> se puede acceder a los múltiples reportes generados en la Región.

PANORAMA GENERAL DEL DTM EN LA REGIÓN

La región que comprende Centroamérica, Norteamérica y el Caribe se ha caracterizado por enfrentar grandes movimientos migratorios que surgen, fluyen a través de sus países y a la vez es el destino y punto de acogida de muchos de estos migrantes. Se estima que, al cierre del año 2021, al menos 130 000 personas migrantes ingresaron a Panamá por la ruta del Darién.

Durante el 2021 se han realizado actividades de DTM en 13 países de la Región, entre registros y encuestas de monitoreos de flujos migratorios, en 90 localidades fronterizas, así como encuestas para poblaciones residentes, migrantes retornados y personas desplazadas. Según las encuestas, los motivos más frecuentes de migración son la falta de oportunidades de trabajo, ingresos insuficientes, impacto del COVID-19 y la violencia. También se han presentado desplazamientos internos por sequía en Honduras y por el reciente terremoto en Haití. Las principales necesidades identificadas son: ingresos económicos o empleo, alimentación, acceso a servicios básicos, de salud y educación, asesoría legal. Las estadísticas generadas por los ejercicios de DTM muestran un alto número de movimientos transfronterizos, la mayoría de los cuales se han monitoreado entre la frontera de Haití y República Dominicana. Se nota también una gran cantidad de personas retornadas y un alto número de personas desplazadas internamente debido al efecto de desastres naturales.

| País | Movimientos Contabilizados* | Desplazados internos | Encuestas monitoreo de flujo |
|----------------------|-----------------------------|----------------------|------------------------------|
| Costa Rica | 28,203 | | 1,871 |
| República Dominicana | 170,024 | | 5,506 |
| El Salvador | 9,737 | | |
| Guatemala | 69,392 | 4,507 | |
| Haiti | 954,833 | 25,429 | |
| Honduras | 50,545 | | |
| Mexico | 37,613 | | |
| Panama | 14,407 | | 743 |
| TOTAL | 1,334,754 | 29,936 | 8,120 |

Figura 2. Estadísticas de Monitoreos de Flujos (según registro y encuestas) y Desplazados Internos. Nota: Estos datos no incluye encuestas a poblaciones en residencia, se presentan más adelante.

*usualmente en puntos de fronteras

1. Migrantes en movimiento por la Región Norte América Centroamérica y el Caribe

1.1 ENCUESTAS DE MONITOREO DE FLUJO

Las encuestas de monitoreo de flujos consisten en entrevistar a personas que recientemente cruzan una determinada línea fronteriza y que se encuentran en movimiento migratorio. Se les consulta rápidamente por su perfil sociodemográfico y otros temas de interés tales como los motivos de migración, país de destino planeado, si viaja en grupo y cantidad de acompañantes entre otras características de interés que permiten perfilar al grupo migratorio.

Durante el año 2021 se realizaron Encuestas de Monitoreo de flujos migratorios en diversas localidades fronterizas de la Región, desde el mes de noviembre a diciembre del 2021, en localidades de Aruba, Nicaragua, República Dominicana, Panamá, Trinidad y Tobago y Costa Rica, respectivamente. Este último país realizó dos monitoreos uno cerca de la frontera con Nicaragua y otro cerca de la frontera con Panamá. En total se realizaron 16,048 encuestas de monitoreo de flujos durante el 2021.

Características de la población encuestada

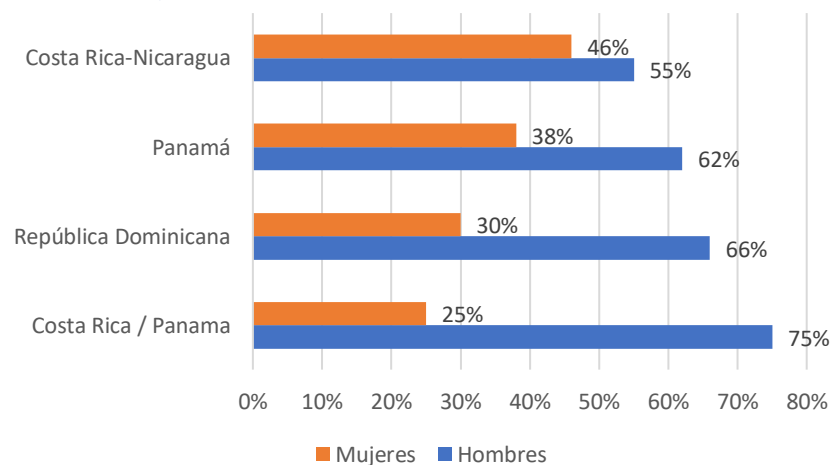


Figura 3. Encuestas de monitoreo de flujos por país o territorio y según sexo de la persona encuestada.

La figura 4 muestra la distribución porcentual según sexo de los entrevistados durante los monitoreos de flujos migratorios en la Región, según país o territorio. La distribución muestra una mayoría de migrantes de sexo masculino, especialmente en el Área centroamericana, con excepción de Nicaragua que es conocida una alta migración de mujeres que migran hacia Costa Rica. También los casos de Trinidad y Tobago y el territorio de Aruba muestran un mayor porcentaje de mujeres encuestadas en estas encuestas de monitoreo de flujos. Cabe destacar que estos datos no representan necesariamente la verdadera distribución porcentual por sexo dado que los datos se tomaron solamente en determinados horarios y días de la semana y el muestreo fue a conveniencia como se explica en la tabla metodológica.

METODOLOGÍA

Figura 4. Metodología de las encuestas en residencia

| País | Metodología |
|-----------------------|--|
| Costa Rica Zona Norte | El tipo de muestreo es a conveniencia y la aplicación de la encuesta de Monitoreo de Flujos fue enfocada a la población migrante nicaragüense. Se encuestaron 351 personas entre Oct-26 y Nov-26, por otra parte 239 personas entre Nov 26 y Dic-26. |
| Costa Rica-Panamá | Enumeradores realizan encuestas a representantes de grupos de viaje para recopilar datos sobre género, edad, nacionalidad, características de grupo de viaje y país de residencia habitual. |
| República Dominicana | El tipo de muestreo es estratificado por punto de monitoreo de flujos y de forma aleatoria. Se realizaron 351 entrevistas efectivas y el foco fue la movilización haitiana transfronteriza. |
| Panamá | Se realizaron encuestas dirigidas a representantes de grupos de viaje para recopilar datos sobre género, edad, nacionalidad, características de viaje, ruta migratoria, y país de residencia habitual. |

1. Migrantes en movimiento por la Región Norte América Centroamérica y el Caribe

1.2 SEGUIMIENTO DE LA MOVILIDAD (INFORMANTES CLAVE)

El seguimiento a la movilidad se realiza al entrevistar a informantes clave de las localidades (personas o instituciones/organizaciones) para tener una idea de la cantidad de personas que han sido retornadas, que están varadas en su proceso migratorio, que están estacionarias en una localidad o desplazadas en un albergue, número de entradas y salidas, entre otros. Son de utilidad para tener una idea de la cantidad de personas y su distribución por sexo y grupo de edad.

| | Junio | Julio | Agosto |
|-------------|-------|-------|--------|
| Costa Rica | ✓ | ✓ | ✓ |
| El Salvador | ✓ | ✓ | |
| Guatemala | ✓ | ✓ | |
| Honduras | ✓ | ✓ | |
| México | ✓ | ✓ | |

Figura 5. Ejercicios de DTM para el seguimiento a la movilidad según país

Durante el 2021 se realizaron DTM de línea de base en cinco países de la región desde febrero hasta diciembre del 2021. La figura 6 muestra que en general se estima, según los informantes clave, que la mayoría de las personas migrantes que ingresaron a los distintos países en su ruta migratoria son hombres. En Costa Rica, se aprecia un porcentaje de mujeres mayor que el resto debido a un mayor porcentaje de mujeres nicaragüenses que cruzan hacia Costa Rica.

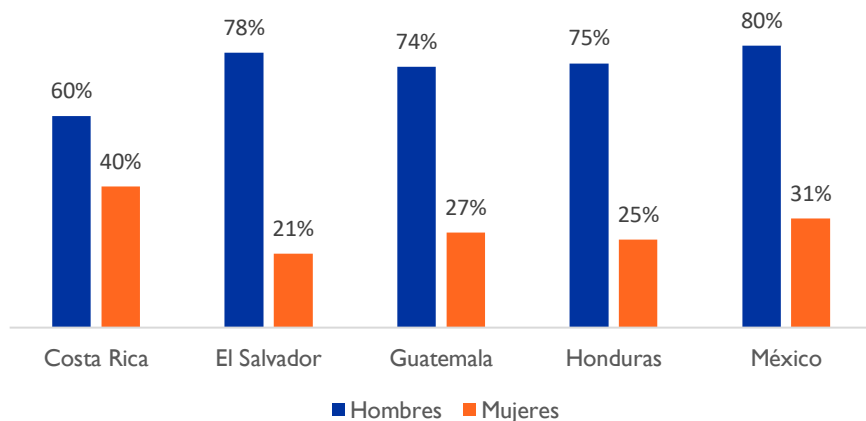


Figura 6. Distribución de personas que ingresaron al país recientemente y su distribución por sexo según informantes clave.

METODOLOGÍA

Figura 8. Metodología de seguimiento a la movilidad

| País | Metodología | Origen de información |
|---------------------|---|--|
| Costa Rica | La recopilación se realizó a través de informantes clave de manera presencial | La Dirección General de Migración y Extranjería (DGME), Agencia para el desarrollo de la zona sur, Coopealianza R.L, Iglesia Católica, Transportes Costarricenses Panameños (TRACOPA) y comerciantes de servicios de hotelería y restaurantes |
| Costa Rica - LB 2 | La recopilación se realizó a través de informantes clave de manera remota (LB 2 y LB3) y modalidad presencial (LB4) | Línea Base 2: la Fuerza Pública, el Organismo Investigación Judicial (OIJ), la Dirección Nacional de Desarrollo de la Comunidad (DINADECO), comerciantes locales, sociedad civil y del Patronato Nacional de la Infancia (PANI); Línea Base 3: sector comercio, como sodas, ventas ambulantes, librerías, mercado, ventas de líneas telefónicas, personal del Muelle Municipal de Golfito, hoteles y cabinas y el servicio de autobuses Transportes Costarricenses Panameños (TRACOPA); Línea de Base 4: al sector comercio como sodas y la empresa de transportes TRACOPA |
| El Salvador | La recopilación de los datos se realizó a partir de entrevistas con informantes claves de manera remota | Dirección General de Migración y Extranjería (DGME), de la Policía Nacional Civil (PNC), de la Oficina Sanitaria Internacional (OSI), y de la Junta de Protección del Consejo Nacional de la Niñez y de la Adolescencia (CONNA) |
| Guatemala | La recopilación de los datos se realizó a partir de entrevistas con informantes claves de manera remota | Los registros Consejo Nacional de Atención al Migrante de Guatemala, de la Dirección Área de Salud del Ministerio de Salud y Asistencia Social, y del Alto Comisionado de las Naciones Unidas para los Derechos Humanos (OACNUHD) |
| Honduras | La recopilación de los datos se realizó a partir de entrevistas con informantes claves de manera remota | Los registros del Instituto Nacional de Migración (INM), de la Dirección Nacional de Servicios Policiales Fronterizos (DNSPF), del Centro de Desarrollo Humano (CDH), y del Alto Comisionado de las Naciones Unidas para los Derechos Humanos (OACNUHD) |
| México-Frontera Sur | Se utilizó la información proveniente de entrevistas con informantes claves | Dirección de Migración y Política Internacional del Ayuntamiento de Tapachula, el Servicio Jesuita a Refugiados (JRS), la Comisión de Nacional de los Derechos Humanos (CNDH), Ayuda en Acción México, la Cruz Roja Mexicana y el Hogar Refugio para Personas Migrantes - La 72 y Sociedad Civil |

1. Migrantes en movimiento por la Región Norte América Centroamérica y el Caribe

1.3 REGISTRO MONITOREO DE FLUJOS

El registro de monitoreo de flujos consiste en el conteo de los movimientos de cruce de frontera y la distribución de los mismos según el género de las personas así como detalles de vulnerabilidad como si se trata de niños o niñas y adolescentes, personas de la tercera edad o mujeres embarazadas, entre otros, para poder planear acciones de protección o ayuda de acuerdo con su perfil sociodemográfico básico. Dado que se realiza en puntos normalmente no oficiales, permite tener una idea de la magnitud del flujo migratorio por estas localidades fronterizas.

Se realizaron monitoreo de flujos por registro en tres países de la Región, sobresale Haití con informes de situación cada 15 días, desde febrero a noviembre 2021. En la República Dominicana se realizaron registros de monitoreo de flujos desde abril a agosto 2021, mientras en Costa Rica se realizaron al final del año desde octubre a diciembre 2021.



METODOLOGÍA




Figura 9. Metodología utilizada en los DTM de Registro de monitoreo de flujos.

| País | Lugar de Aplicación | Metodología |
|------------------------------|--|---|
| Costa Rica | Los Chiles, Upala, La Cruz | Conteo por observación directa de la cantidad de personas y su distribución según sexo, edad y grupos vulnerables, que atraviesan la frontera durante el período de observación y registro por parte de los encuestadores. |
| República Dominicana | Dajabón, Elías Pina, Jimaní, Pedernales | Conteo de la cantidad de personas que cruzan la frontera entre Haití y República Dominicana. |
| Haití - República Dominicana | Anse-a-Pitre, Ouanaminthe, Belladere, Malpasse | Información proviene de los SITREP. Conteo de la cantidad de movimientos entre los dos países. |
| Panamá | Estaciones de Recepción Migratoria San Vicente y Lajas Blancas | Enumeradores realizan registro de monitoreo de flujo por observación directa. Es decir, un conteo de personas, según sexo, edad y grupos vulnerables en los puntos de recolección y un horario determinado (8am a 3pm, los martes, miércoles y jueves). |

2. Panorama de los Migrantes en residencia en la Región

Para poblaciones migrantes residentes (refugiados y migrantes de Venezuela, migrantes y sus familias) los distintos países se realizan encuestas para tener un perfil sociodemográfico que permita crear y realizar política pública. En el período 2021 se realizaron encuestas en 11 países de la Región. La falta de ingresos para cubrir las necesidades básicas, la violencia intrafamiliar, la violencia comunitaria y la violencia de género, así como la reagrupación familiar fueron las principales motivos del desplazamiento para los entrevistados. La figura 11 muestra que de las principales necesidades identificadas, las más frecuentes en distintas localidades y países son: alimentación, empleo, asesoría legal, salud.

Figura 11. Principales necesidades mencionadas por los migrantes, en las encuestas en las que se consultó

| | No. de encuestados | Necesidades principales |
|-------------------|--------------------|---|
| ARUBA | 412 | Asistencia legal, empleo   |
| COSTA RICA | 236 | Asistencia legal, empleo, salud    |
| CURACAO | 520 | Asistencia legal, trabajo   |
| GUYANA | 298 | Alimentación, generación de empleo y seguridad    |
| NICARAGUA | 1,641 | Empleo y salario, Accesos a servicios básicos, salud mental y física.    |
| PANAMÁ | 4,273 | Documentación y asesoría legal, empleo y generación de recursos   |
| TRINIDAD Y TOBAGO | 1,376 | Alimentación, asistencia médica y educación    |

METODOLOGÍA

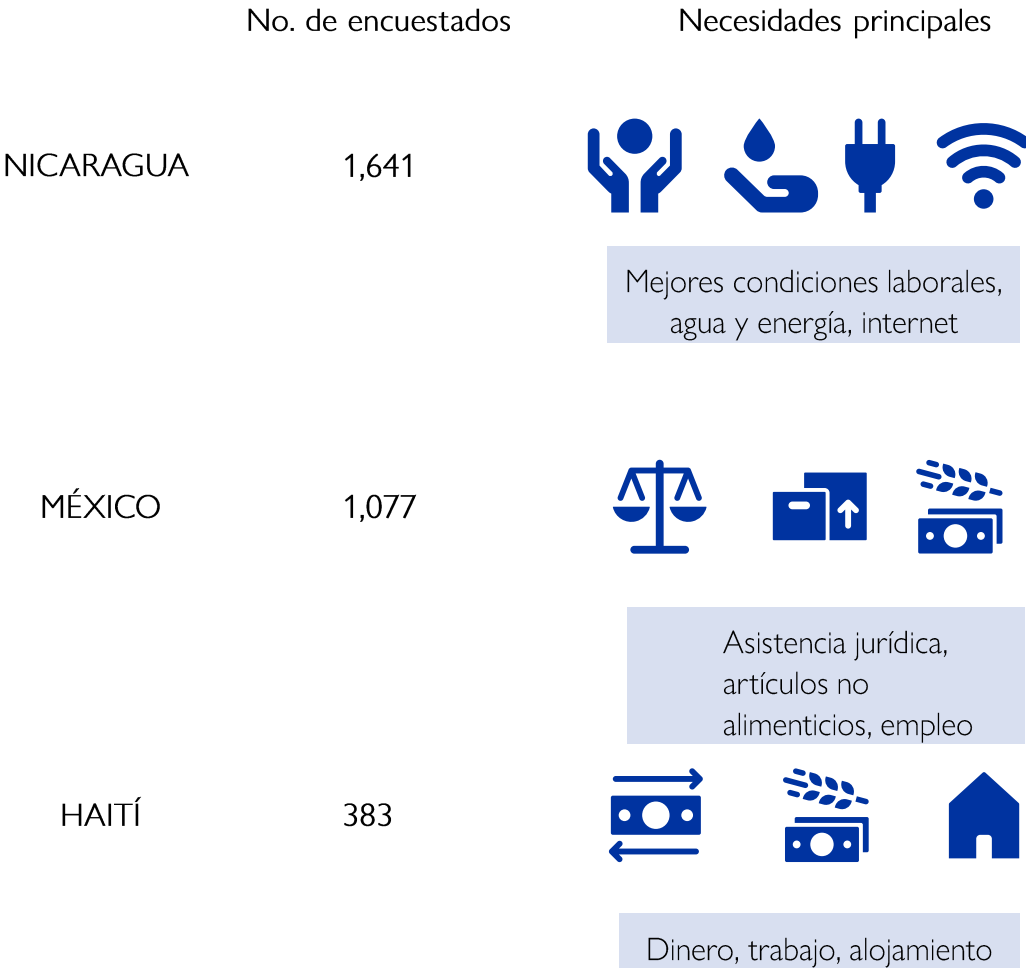
Figura 12. Metodología de las encuestas en residencia

| País | Tema | Metodología |
|-------------------|--|---|
| Aruba | Situación de migrantes venezolanos en el país | Se elaboró un portal de divulgación de los migrantes utilizando formularios de MS y se distribuyó a través de las redes sociales, lo que permitió a los migrantes inscribirse para participar la recopilación de datos |
| Costa Rica | Personas venezolanas mayores de edad | Base de datos del MSC, contiene información de 1.592 personas, de 1335 unidades familiares. La muestra de 1.335, sin encuestar a dos personas de una misma familia ni encuestar más de una vez a una persona. Se contactaron 516 números, con una tasa de respuesta del 46 por ciento. |
| Curacao | Refugiados y migrantes de Venezuela | La estrategia de muestreo fue no probabilística con incluyendo la técnica de bola de nieve lo que implica que el entrevistado recomienda a un otro y así sucesivamente |
| Guatemala | Hogares desplazados por las tormentas Eta y Iota | Los encuestados/as son personas que siguen en desplazamiento o ya han regresado a sus comunidades de origen. El tipo de muestreo utilizado es probabilístico sistemático y la recolección de datos realizada por los líderes comunitarios, identificaron 1.084 hogares desplazados. |
| Guyana | El incremento de la población venezolana en el país | La estrategia de muestreo fue bola de nieve. La recolección misma tuvo lugar dentro un periodo de 14 días entre enero y febrero, incluyendo 4 enumeradores de la IOM. |
| Haiti | Adultos y niños repatriados | La OIM realizó una encuesta telefónica posterior a la llegada con adultos retornados recientemente por vía aérea y marítima (sin incluir retornados desde República Dominicana) |
| Honduras | Desplazamiento por sequía. | La recolección de datos fue provista por los líderes comunitarios y personal de las municipalidades. Se realiza una estimación de hogares y la cantidad de personas que pueden residir. |
| Mexico | Título 42 del Código de Estados Unidos | Se aplicó una encuesta estructurada con diferencia menores para participantes mexicanos o extranjeros durante 3 mayo y el 4 junio 2021. Se utilizó un esquema de muestreo de conveniencia. |
| Panamá | Necesidades de la población migrante en las provincias de Panamá y Panamá Oeste, en corregimientos con mayor densidad de migrantes | Encuestas cara a cara en las provincias de Panamá y Panamá Oeste. La muestra de hombres y mujeres mayores de edad migrantes que entraron al país desde 2015. Incluye 12 corregimientos de alta concentración de migrantes. Del 26 de agosto al 28 de septiembre de 2021. Se aplicaron 350 encuestas por corregimiento, 4200 encuestas en total. |
| Trinidad y Tobago | Migrantes venezolanos y en particular su situación durante Covid-19 | Las entrevistas fueron realizadas en septiembre del 2021 y la recolección de los datos implicó entrevistas telefónicas, así como también un formulario online diseñado por la DTM |
| Nicaragua | Perfil de las personas migrantes y sus hogares | Del 7 de junio al 9 de julio de 2021 se aplicaron 1,649 encuestas a hogares de origen o retorno de personas migrantes en los territorios de Chinandega, Granada, Isla de Ometepe, Madriz, Managua, Nueva Segovia, Rivas y San Carlos (Río San Juan). A partir de ellas, se recopiló información de 1,248 personas migrantes externas, 505 personas migrantes internas y 291 personas migrantes retornadas, desde diciembre de 2019 al 2021. |

2. Panorama de los retornados

Países de la región que han estudiado la situación de los retornados en la región. Se realizaron encuestas en México a los retornados bajo el título 42. También en Nicaragua a retornados y en Haití.

Figura 11. Principales motivos de migración y necesidades principales mencionadas por los migrantes:



3. Panorama de los desplazados internos

Países de la región han estudiado las características de los desplazados internos en el 2021. En Honduras se realizaron encuestas de hogares sobre vulnerabilidad y sequía. En Guatemala, encuestas sobre medios de vida a hogares desplazados por tormentas en Alta Verapaz y Huehuetenango. En Haití, por su parte, se presenta un Reporte de la situación sobre el terremoto del 15 de agosto y una DTM sobre desplazamiento y evaluación de los daños por el terremoto.

De estos informes se identifican las necesidades de las personas desplazadas internas:

| País | Honduras | Guatemala | Haití |
|---------------------------------------|---|--|--|
| Motivos de Desplazamiento | Búsqueda de trabajo, violencia e inseguridad, y los desastres naturales | Desastres naturales y el cambio climático como determinantes previos en la migración previa. | Terremoto del 14 de agosto de 2021. |
| Principales Necesidades identificadas | La falta de ingresos durante la última sequía, por ello estrategias de ahorro y menor consumo de alimentos. | Se destaca la pérdida de ingresos durante la última temporada debido a las tormentas | Asistencia Humanitaria. En particular, en estructura sanitaria, reconstrucción de escuelas, hospitales, vías, y casas. Acceso a agua potable y alimentación. |
| Número de Encuestas | 713 | 4507 | Fue un reporte de evaluación de daños. |

Figura 13: Motivos de desplazamiento y principales necesidades

4. Hallazgos Principales

En conjunto, se puede apreciar un panorama de una Región que ha sido golpeada por desastres naturales, violencia y grandes desafíos económicos que conllevan desempleo y desigualdades, lo que ha forzado a las personas a desplazarse internamente o a migrar en búsqueda de mejores oportunidades económicas y huyendo de los problemas existentes en sus comunidades. Sin embargo, en su ruta migratoria se ven enfrentados a múltiples obstáculos y riesgos, en especial los que cruzan por la Selva del Darién, que tienen que luchar por su supervivencia enfrentándose a peligros que se magnifican para las personas más vulnerables. Finalmente, y luego de un largo camino y varios países recorridos, muchos de estos migrantes se ven expuestos a ser retornados a su país de origen.

Los **migrantes estacionarios o residentes** expresan sus principales necesidades como falta de acceso al empleo formal, acceso a servicios básicos, asesoría legal, documentos, alojamiento. La violencia, en sus expresiones familiares, de género y por crimen organizado o pandillas constituye el principal detonante para la migración centroamericana.

Encuestas a poblaciones en residencia, específicamente en Costa Rica, se aplicó una **encuesta a venezolanos** y un 93 por ciento de esta población encuestada tiene más de un año de vivir en Costa Rica. Sesenta y dos por ciento de la población indicó que no contaría con ingresos suficientes para cubrir necesidades básicas del hogar si tuviera que regresar a su país de origen.

Encuesta Ciudad de Panamá 2021, en la que se encuestaron a más de 4,000 personas, las nacionalidades más frecuentes son la venezolana (35%), la colombiana (25%) y la nicaragüense (24%). Las mayores motivaciones para arribar al país son las laborales y económicas dada la falta de oportunidades en el mercado laboral en el país de origen. En caso de retorno a su país de origen, uno de cada tres indica que sufriría falta de alimentos y casi 30 por ciento manifiesta que no contaría con suficientes ingresos para sobrevivir.

Las personas **desplazadas por impactos** de desastres naturales mencionan su necesidad de ingresos económicos, pues las cosechas y viviendas fueron dañadas y requieren acceso a alimentos, servicios básicos y empleo.

Los **migrantes retornados** indican que sus principales necesidades son asistencia jurídica para procesos migratorios, artículos no alimenticios, empleo, accesos a mejores condiciones laborales, acceso a internet (en Nicaragua).

5. Limitaciones y Oportunidades de mejora para los estudios futuros

Las barreras para lograr estudios comparativos entre países de la Región, radica en diversas mediciones para variables sociodemográficas como grupos etarios, nivel educativo, u omisión de ciertas categorías sociodemográficas según ejercicio. La falta de estandarización durante el 2021 en términos de medición aunado a las diferencias de carácter temporal en cuanto al momento en que se lleva a cabo los distintos ejercicios y sus diversas metodologías genera grandes desafíos para el análisis comparativo entre países. Pero en general si se pueden identificar patrones o coincidencias muy marcadas en cuanto a los motivos y necesidades de las poblaciones migrantes y desplazadas en nuestra región.

DTM REGIONAL: COORDINACIÓN Y APOYO A LAS MISIONES

La Unidad regional de datos está colaborando con las distintas misiones para la unificación de un mismo conjunto de preguntas para las encuestas de monitoreo de flujos migratorios y encuestas a poblaciones estacionarias de migrantes, llamado diccionario regional, para que próximamente los cuestionarios y resultados sean más comparables y permitan un análisis más profundo.

El diccionario consiste en un conjunto de preguntas seleccionadas como resultado de un proceso de validación por los especialistas temáticos de la región. Las preguntas cubren variedad de temas de gran relevancia para la generación de información migratoria, tales como, salud, protección, medios de vida, migración laboral, fronteras, perfil sociodemográfico, entre otros.

Además, durante el 2021, la RMDU asesoró, apoyó y colaboró con las misiones de la Región en la revisión de notas conceptuales, cuestionarios, diseño de monitoreos, muestreo, análisis e informes de DTM.

Adicionalmente, colaboró en proyectos como el Monitoreo de flujos en Costa Rica en la frontera Norte con Nicaragua, Monitoreo de flujos en Darién Panamá, revisión de cuestionarios en México, revisión de informes de encuestas de Curazao, Guyana, Nicaragua, entre otros. Además, trabaja colaborativamente con las oficinas nacionales, realizando análisis de datos, trabajos de campo para conocer el contexto, fortalecer la metodología y la práctica de recolección de datos.

6. Capacitación DTM: Mejorar la calidad de recopilación y análisis de datos

Durante el 2021, la RMDU en estrecho trabajo y coordinación con el Equipo de Apoyo Global y Regional de DTM y Protección desarrolló la Serie de seminarios web de DTM, Manejo de Información y Protección para colegas de América Latina y El Caribe, los cuales estuvieron compuestos por capacitaciones y apoyo a las oficinas de país, más de 25 sesiones dedicadas a abordar los temarios técnicos de gestión segura de la información, recopilación y análisis de datos, información y análisis aplicable para las respuestas de protección y contenidos específicos de DTM (como por ejemplo el uso de la Caja de herramientas en línea sobre DTM y sus socios). Las sesiones se ofrecieron en los idiomas de inglés y español, con alta participación (más de 30 participantes por sesión), con la asistencia de colegas de países como México, Guatemala, Belice, El Salvador, Honduras, Nicaragua, Costa Rica, Panamá, República Dominicana, Haití, Guyana, Trinidad y Tobago, Dominica, Colombia, Brasil, Chile, Uruguay, Venezuela, Ecuador, entre otros).

Como parte de este esfuerzo desde el mes de diciembre 2021 se inició con las reuniones regionales de DTM, donde se lleva una matriz de seguimiento a las actividades de DTM en la Región, en las que se comparten mejores prácticas entre países, para aumentar el nivel de calidad de los estudios y sus respectivos informes.



Para conocer más actividades y publicaciones del DTM regional, visite el portal de datos haciendo clic [aquí](#)



Para cualquier comentario o pregunta, póngase en contacto con la Oficina Regional para Centroamérica, Norteamérica y el Caribe: rosanjose@iom.int

