

	Évaluation menée sur le terrain	
	Évaluation menée auprès d'informateurs clés par téléphone	


Le suivi des urgences a pour but de recueillir des informations sur les mouvements importants et soudains de populations. Les informations sont collectées à travers des entretiens avec des informateurs clés ou des observations directes. Ce tableau de bord présente des informations sur un mouvement de personnes survenu le 05 Mars 2022 dans la province du Lac.

RÉSUMÉ DE L'ALERTE


 **POPULATION DÉPLACÉE :**
200 Personnes déplacées internes, **50** Ménages (estimations)







Suite à une attaque survenue le 17 février 2022 dans le village de Kimé (sous-préfecture de Ngouboua) par des groupes armés non étatiques, **50** ménages de **200** individus non déplacés auparavant, ont quitté les localités de Kimé et Kairom, situés dans la sous-préfecture de Ngouboua (département de Kaya) et ont transité par de multiples lieux avant d'arriver le **5 mars 2022** dans le nouveau site de Boudoutouba (dans la sous-préfecture de Bagasola, département de Kaya).

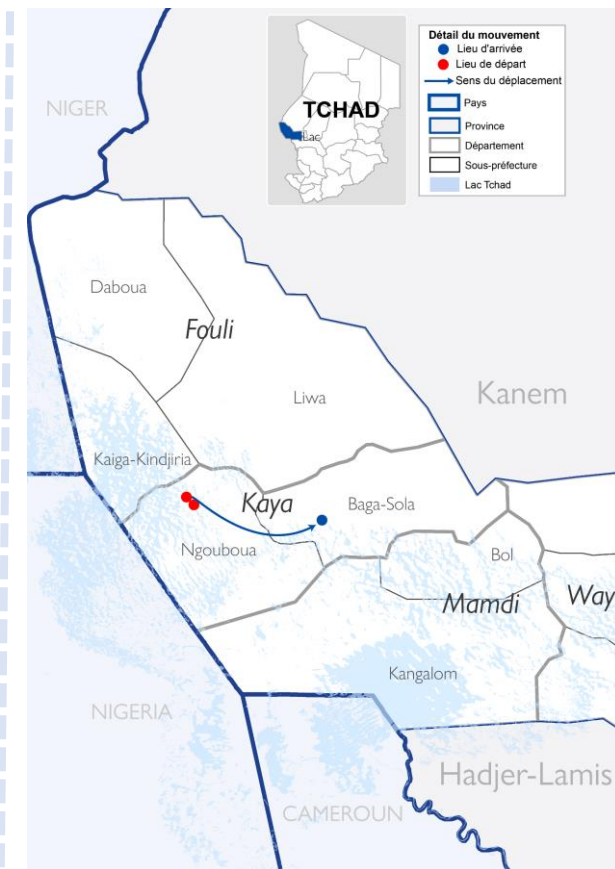
BESOINS PRIORITAIRES

 1. Eau

 2. Articles Non Alimentaires

 3. Nourriture

-  **CAUSE DU MOUVEMENT :** Attaque armée
-  **MODE DE TRANSPORT :** À pied et à dos d'animal
-  **DATE D'ARIVEE SUR LE LIEU D'ACCUEIL :** 05 Mars 2022
-  **LIEU D'ACCUEIL :** Site de Boudoutouba (sous-préfecture de Bagasola)
-  **LIEU DE DEPART :** Kimé et Kairom (sous-préfecture de Ngouboua)
-  **ASSISTANCE DISPONIBLE :** Aucune



Avertissement : Cette carte n'est fournie qu'à titre d'illustration. Les représentations ainsi que l'utilisation des frontières et des noms géographiques sur cette carte peuvent comporter des erreurs et n'impliquent ni jugement sur le statut légal d'un territoire, ni reconnaissance ou acceptation officielles de ces frontières de la part de l'OIM.