

# CARTOGRAPHIE RÉGIONALE DES MOBILITÉS

AFRIQUE DE L'OUEST ET  
DU CENTRE

JANVIER 2022



## RDH

POLE REGIONAL DE L'OIM POUR LES  
DONNEES MIGRATOIRES

Afrique de l'Ouest et du  
Centre



Organisation internationale pour les migrations (OIM)  
L'organisme des Nations Unies chargé des migrations



# CARTOGRAPHIE RÉGIONALE DES MOBILITÉS

## AFRIQUE DE L'OUEST ET DU CENTRE JANVIER 2022

LA RÉDACTION DE CE RAPPORT A ÉTÉ RENDUE POSSIBLE AVEC LE GÉNÉREUX SOUTIEN DE:



This project is funded by  
the European Union



**UKaid**  
from the British people



**USAID**  
FROM THE AMERICAN PEOPLE



**MiRAC**  
MIGRATION RESOURCE  
ALLOCATION COMMITTEE

Reproduction partielle ou intégrale de cette publication interdite sans autorisation. Reproduction libre pour les institutions à but éducatif ou non lucratif.

Les opinions exprimées dans ce rapport sont celles des auteurs et ne représentent pas nécessairement celles de l'Organisation internationale pour les migrations (OIM). Les désignations employées et la présentation des documents dans cet ouvrage n'impliquent pas l'expression par l'OIM d'une quelconque opinion quant au statut juridique d'un pays, d'un territoire, d'une ville ou d'une zone, ou de ses autorités, ou concernant ses frontières ou ses limites.

L'OIM croit profondément que la migration humaine et ordonnée est bénéfique pour les migrants et la société. En tant qu'organisation intergouvernementale, l'OIM agit avec ses partenaires de la communauté internationale afin d'aider à résoudre les problèmes opérationnels que pose la migration ; de faire mieux comprendre quels en sont les enjeux ; d'encourager le développement économique et social grâce à la migration ; et de préserver la dignité humaine et le bien-être des migrants.

Les cartes fournies dans ce document ne le sont qu'à titre d'illustration. Les représentations ainsi que l'utilisation des frontières et des noms géographiques sur cette carte peuvent comporter des erreurs et n'impliquent ni jugement sur le statut légal d'un territoire, ni reconnaissance ou acceptation officielles de ces frontières de la part de l'OIM.

© Organisation internationale pour les migrations (OIM) Février 2022

Pour plus d'informations, merci de contacter le Bureau régional de l'OIM pour l'Afrique de l'Ouest et du Centre, Pôle régional pour les données migratoires (RDH) :  
[rodakar-dataresearch@iom.int](mailto:rodakar-dataresearch@iom.int)

# INTRODUCTION

## A PROPOS DE CE RAPPORT

Le développement et la mise en œuvre de programmes et politiques migratoires favorisant une migration sûre, ordonnée et légale en Afrique de l'Ouest et du Centre requière une meilleure compréhension des mobilités humaines dans la région.

La mobilité régionale prend différentes formes. La transhumance, la migration saisonnière lors des saisons des récoltes et des extractions de minerais, la migration économique à destination de l'Afrique du Nord et de l'Europe, les mouvements liés aux fêtes religieuses et culturelles, le tourisme, les mouvements étudiants, les déplacements forcés, l'exode rural, et les migrations environnementales, sont des exemples de mouvements observés en Afrique de l'Ouest et du Centre, reflétant la diversité de la mobilité dans la région.

Ce rapport a pour tâche de fournir un aperçu des dynamiques, des tendances et schémas migratoires en Afrique de l'Ouest et du Centre et au-delà. Le rapport est mis à jour de manière régulière afin de fournir les dernières informations concernant les mobilités régionales.

Les cartes présentées dans le rapport ne servent pas qu'à établir des informations sur les mobilités dans la région. Elles fournissent également des données qui peuvent orienter la mise en œuvre de programmes d'assistance aux migrants (protection, gestion des flux de transhumance, retour des populations déplacées et l'élaboration de politiques migratoires fondées sur des éléments factuels.

## SOURCES

Les sources de données présentées dans le rapport sont détaillées au bas de chaque page. Elles comprennent les données recueillies par l'OIM au travers ses outils de: 1) Suivi des flux de populations, 2) Suivi des déplacements, 3) Entretiens avec des individus ayant bénéficié de l'assistance au retour volontaire de la part de l'OIM (AVRR), 4) Opérations de sauvetage, 5) Projet sur les migrants disparus, 6) Suivi des mouvements de transhumance.

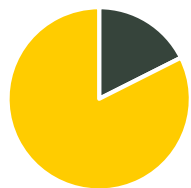
Des informations supplémentaires concernant les méthodologies de collecte et les activités mentionnées dans le rapport sont disponibles dans les documents suivants:

- Fiche d'information sur le Pôle régional pour les données migratoires (RDH)
- Fiche d'information sur les déplacements forcés
- Fiche d'information sur la migration
- Fiche d'information sur la transhumance
- Fiche d'information sur le Projet sur les migrants disparus
- Fiche d'information sur la protection et l'assistance aux migrants
- Fiche d'information sur le suivi des restrictions de mobilités liées au COVID-19
- Fiche d'information sur la protection des données

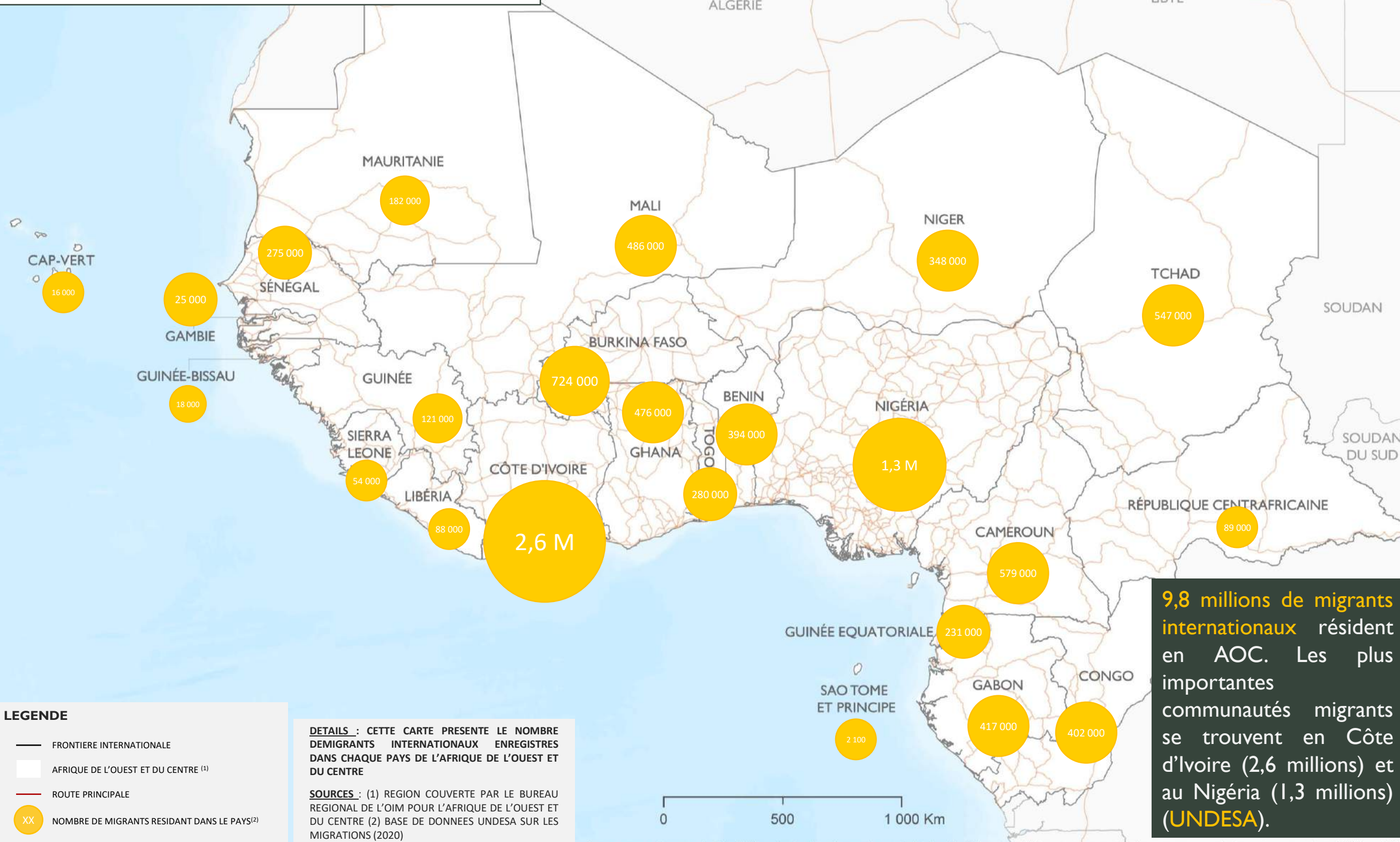
Les autres données présentées dans le rapport proviennent des Ministères de l'intérieur espagnol, italien et grec, du Haut Commissariat pour les réfugiés (HCR), du Département des affaires économiques et sociales des Nations Unies (UNDESA) et du Centre de suivi des déplacements internes (IDMC).

## TABLE DES MATIÈRES

• MIGRANTS INTERNATIONAUX	◦ Page 4
• MIGRATION DEPUIS L'AOC	◦ Page 5
• FLUX MIGRATOIRES	◦ Page 6
• AXES MIGRATOIRES	◦ Page 7
• MIGRATION DE MAIN D'OEUVRE	◦ Page 8
• TRANSHUMANCE (1)	◦ Page 9
• TRANSHUMANCE (2)	◦ Page 10
• ROUTES INTER-REGIONALES	◦ Page 11
• ARRIVÉES EN EUROPE I	◦ Page 12
• ARRIVÉES EN EUROPE II	◦ Page 13
• PROFLES DES VOYAGEURS	◦ Page 14
• MIGRANTS DISPARUS	◦ Page 15
• COVID-19 & MOBILITÉ	◦ Page 16
• REGIONS D'ORIGINE	◦ Page 17
• CONFLITS & DÉPLACEMENTS INTERNES	◦ Page 18
• CATASTROPHES & DÉPLACEMENTS INTERNES	◦ Page 19
• ASSISTANCE AU RETOUR	◦ Page 20
• PRESENCE DE L'OIM	◦ Page 21
• NOTES METHODOLOGIQUES I	◦ Page 22
• NOTES METHODOLOGIQUES II	◦ Page 23



**83%** des personnes immigrées en Afrique de l'Ouest et du Centre sont originaires d'un autre pays de la région<sup>(2)</sup>



**9,8 millions de migrants internationaux** résident en AOC. Les plus importantes communautés migrants se trouvent en Côte d'Ivoire (2,6 millions) et au Nigéria (1,3 millions) (**UNDESA**).

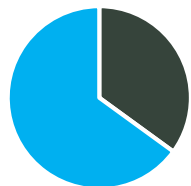
**LEGENDE**

- FRONTIERE INTERNATIONALE
- AFRIQUE DE L'OUEST ET DU CENTRE <sup>(1)</sup>
- ROUTE PRINCIPALE
- XX NOMBRE DE MIGRANTS RESIDANT DANS LE PAYS<sup>(2)</sup>

**DETAILS :** CETTE CARTE PRESENTE LE NOMBRE DEMIGRANTS INTERNATIONAUX ENREGISTRES DANS CHAQUE PAYS DE L'AFRIQUE DE L'OUEST ET DU CENTRE

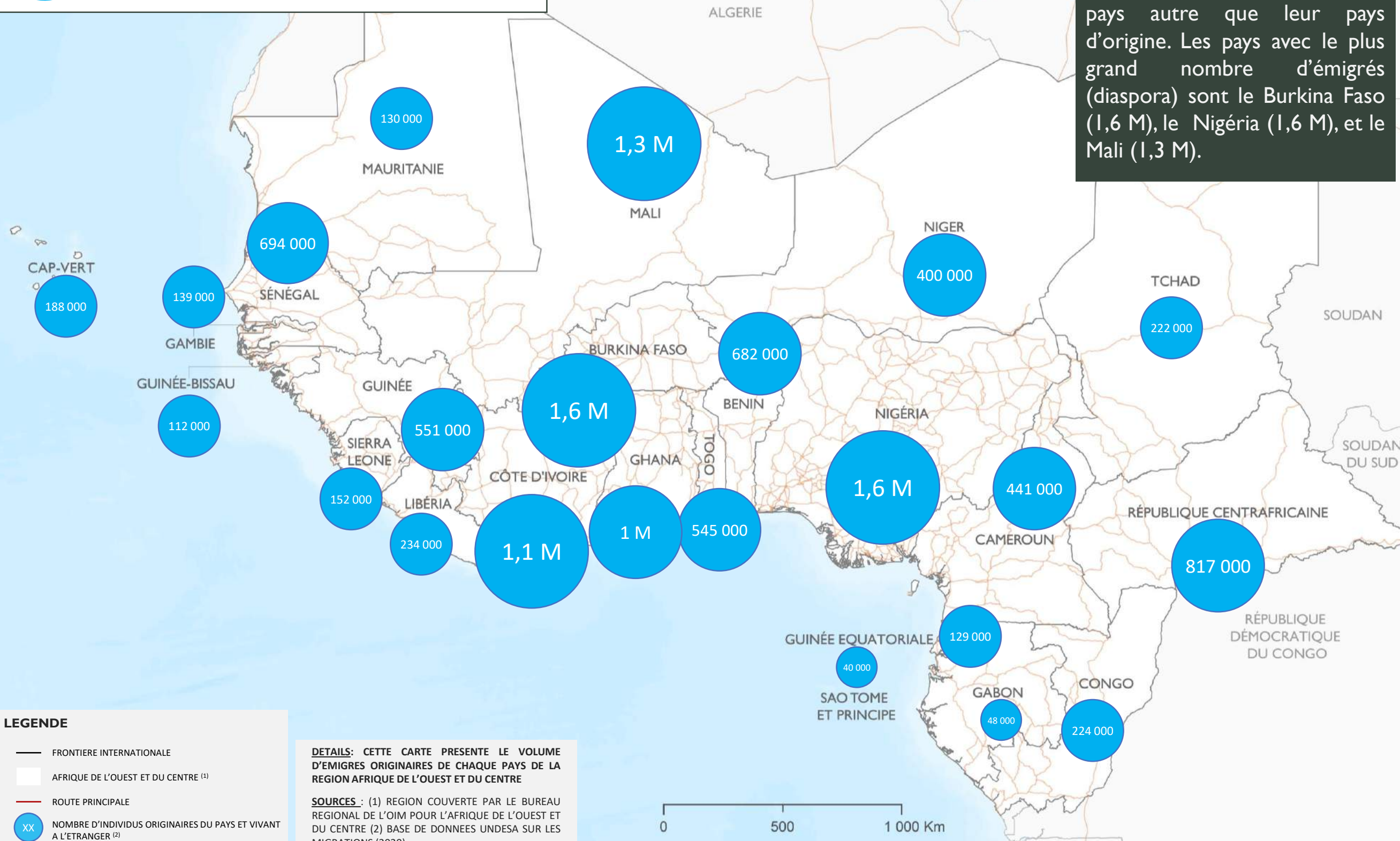
**SOURCES :** (1) REGION COUVERTE PAR LE BUREAU REGIONAL DE L'OIM POUR L'AFRIQUE DE L'OUEST ET DU CENTRE (2) BASE DE DONNEES UNDESA SUR LES MIGRATIONS (2020)

Cette carte est uniquement destinée à l'illustration. Les frontières et les noms indiqués et les désignations utilisées sur cette carte n'impliquent pas une approbation ou une acceptation officielle par l'OIM



**65%** des émigrés originaires de l'Afrique de l'Ouest et du Centre vivent dans un autre pays de la région <sup>2)</sup>

12,5 millions d'individus originaires d'Afrique de l'Ouest et du Centre vivent dans un pays autre que leur pays d'origine. Les pays avec le plus grand nombre d'émigrés (diaspora) sont le Burkina Faso (1,6 M), le Nigéria (1,6 M), et le Mali (1,3 M).



**LEGENDE**

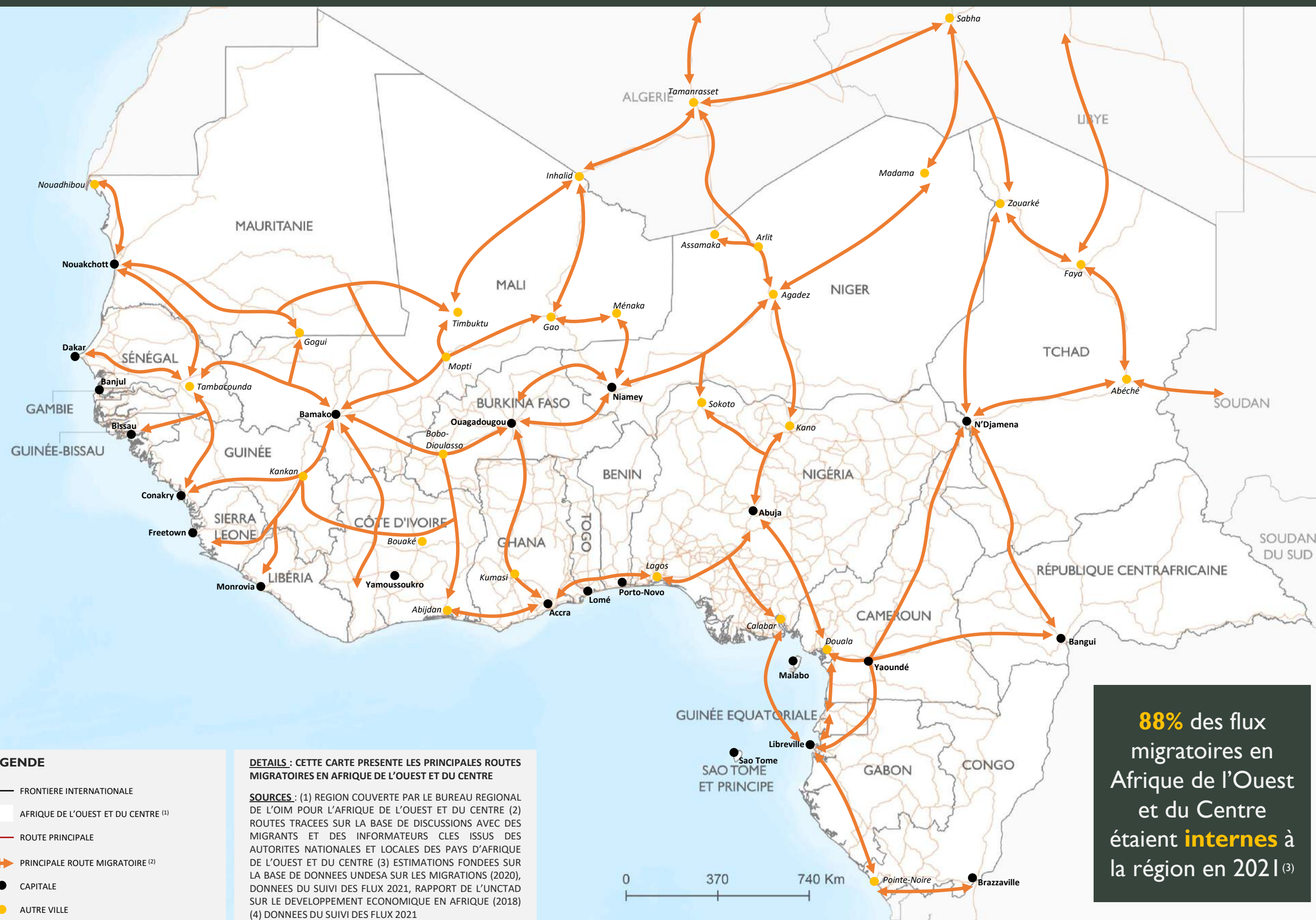
- FRONTIERE INTERNATIONALE
- AFRIQUE DE L'OUEST ET DU CENTRE <sup>(1)</sup>
- ROUTE PRINCIPALE
- XX NOMBRE D'INDIVIDUS ORIGINAIRES DU PAYS ET VIVANT A L'ETRANGER <sup>(2)</sup>

**DETAILS:** CETTE CARTE PRESENTE LE VOLUME D'EMIGRES ORIGINAIRES DE CHAQUE PAYS DE LA REGION AFRIQUE DE L'OUEST ET DU CENTRE

**SOURCES :** (1) REGION COUVERTE PAR LE BUREAU REGIONAL DE L'OIM POUR L'AFRIQUE DE L'OUEST ET DU CENTRE (2) BASE DE DONNEES UNDESA SUR LES MIGRATIONS (2020)



Cette carte est uniquement destinée à l'illustration. Les frontières et les noms indiqués et les désignations utilisées sur cette carte n'impliquent pas une approbation ou une acceptation officielle par l'OIM



**LEGENDE**

- FRONTIERE INTERNATIONALE
- AFRIQUE DE L'OUEST ET DU CENTRE <sup>(1)</sup>
- ROUTE PRINCIPALE
- ↔ PRINCIPALE ROUTE MIGRATOIRE <sup>(2)</sup>
- CAPITALE
- AUTRE VILLE

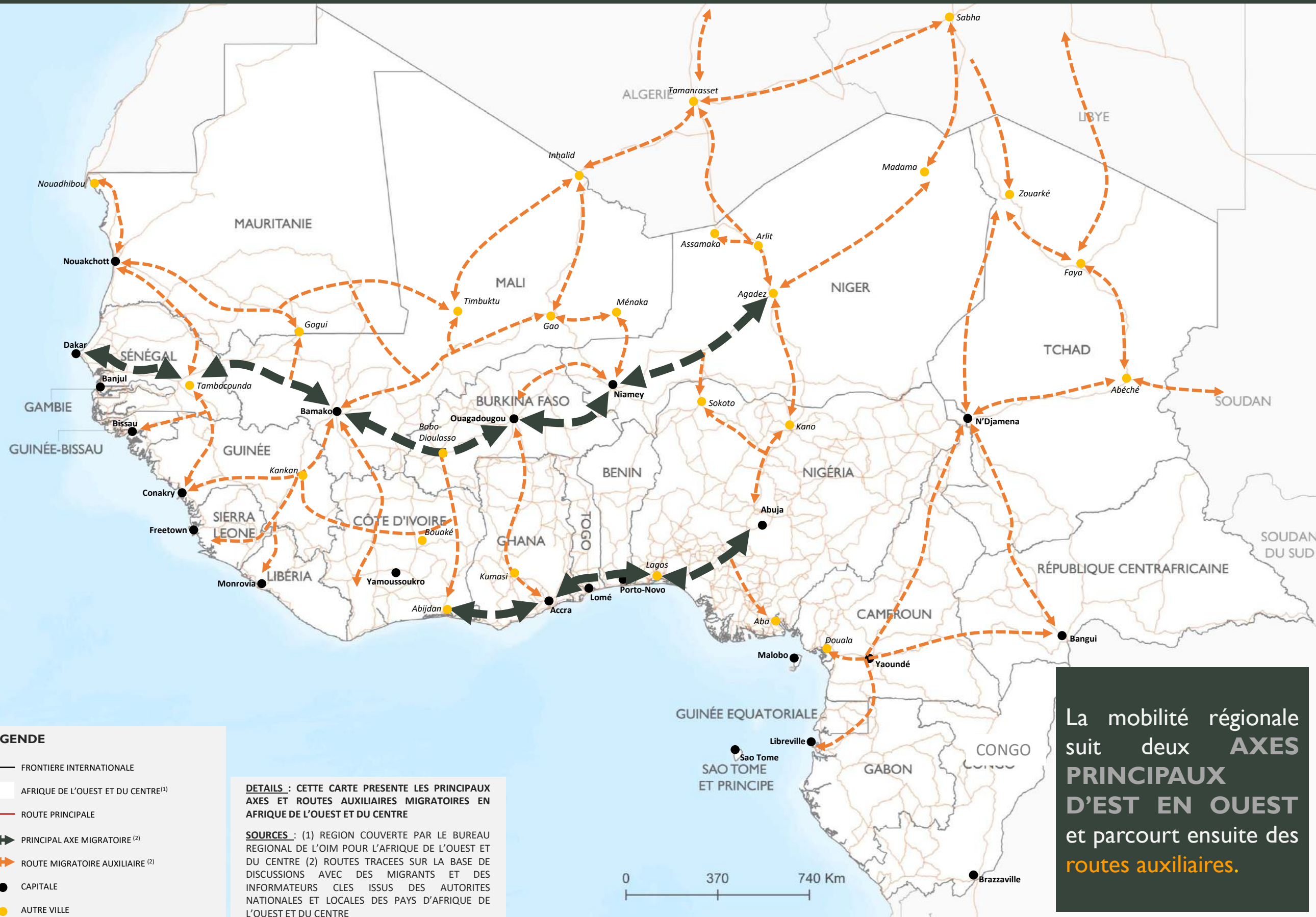
**DETAILS :** CETTE CARTE PRESENTE LES PRINCIPALES ROUTES MIGRATOIRES EN AFRIQUE DE L'OUEST ET DU CENTRE

**SOURCES :** (1) REGION COUVERTE PAR LE BUREAU REGIONAL DE L'OIM POUR L'AFRIQUE DE L'OUEST ET DU CENTRE (2) ROUTES TRACEES SUR LA BASE DE DISCUSSIONS AVEC DES MIGRANTS ET DES INFORMATEURS CLES ISSUS DES AUTORITES NATIONALES ET LOCALES DES PAYS D'AFRIQUE DE L'OUEST ET DU CENTRE (3) ESTIMATIONS FONDEES SUR LA BASE DE DONNEES UNDESA SUR LES MIGRATIONS (2020), DONNEES DU SUIVI DES FLUX 2021, RAPPORT DE L'UNCTAD SUR LE DEVELOPPEMENT ECONOMIQUE EN AFRIQUE (2018) (4) DONNEES DU SUIVI DES FLUX 2021

**88%** des flux migratoires en Afrique de l'Ouest et du Centre étaient **internes** à la région en 2021 <sup>(3)</sup>



Cette carte est uniquement destinée à l'illustration. Les frontières et les noms indiqués et les désignations utilisées sur cette carte n'impliquent pas une approbation ou une acceptation officielle par l'OIM



**LEGENDE**

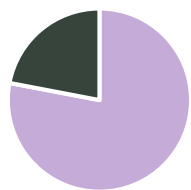
- FRONTIERE INTERNATIONALE
- AFRIQUE DE L'OUEST ET DU CENTRE<sup>(1)</sup>
- ROUTE PRINCIPALE
- ➔ PRINCIPAL AXE MIGRATOIRE<sup>(2)</sup>
- ➔ ROUTE MIGRATOIRE AUXILIAIRE<sup>(2)</sup>
- CAPITALE
- AUTRE VILLE

**DETAILS :** CETTE CARTE PRESENTE LES PRINCIPAUX AXES ET ROUTES AUXILIAIRES MIGRATOIRES EN AFRIQUE DE L'OUEST ET DU CENTRE

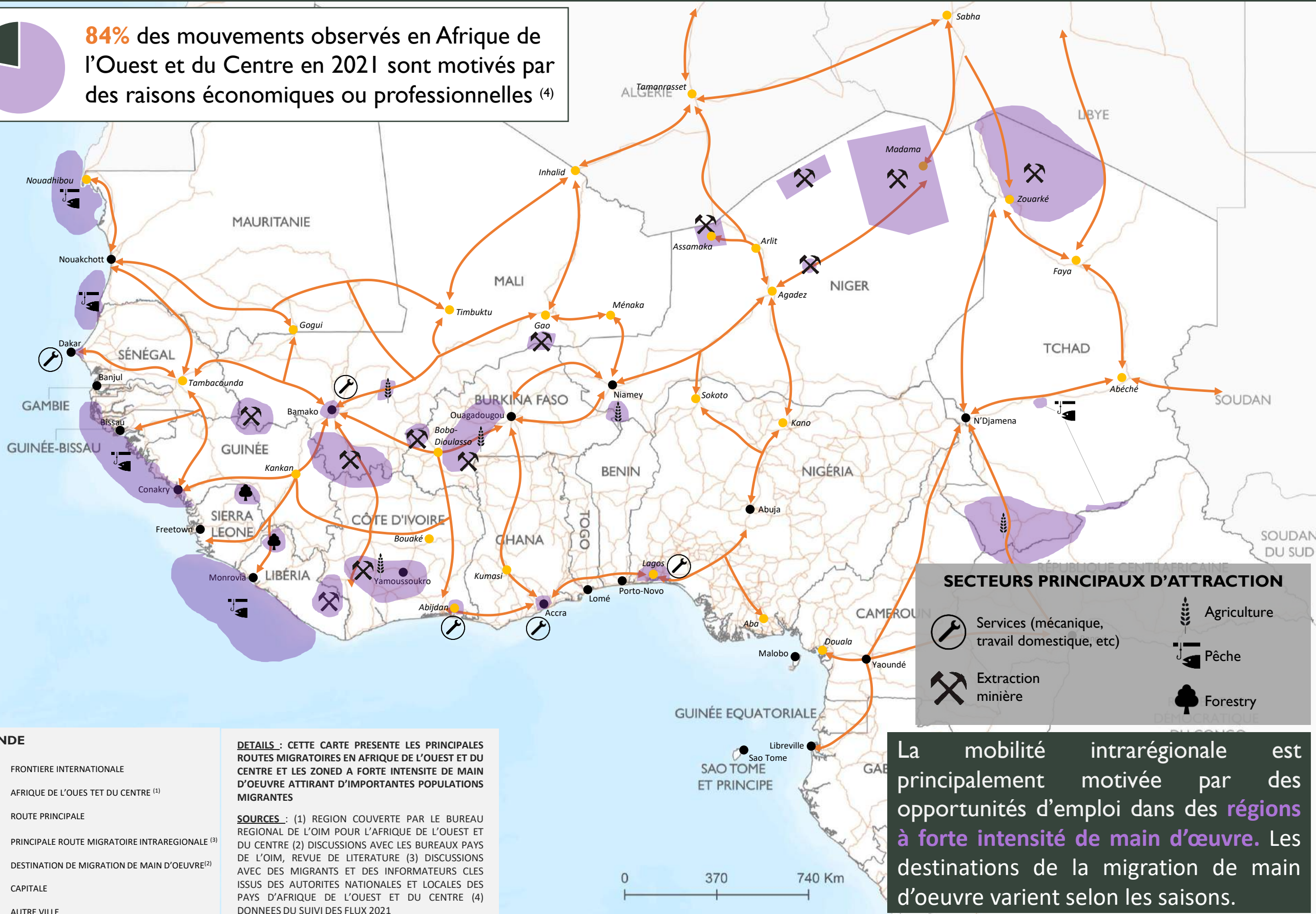
**SOURCES :** (1) REGION COUVERTE PAR LE BUREAU REGIONAL DE L'OIM POUR L'AFRIQUE DE L'OUEST ET DU CENTRE (2) ROUTES TRACÉES SUR LA BASE DE DISCUSSIONS AVEC DES MIGRANTS ET DES INFORMATEURS CLÉS ISSUS DES AUTORITÉS NATIONALES ET LOCALES DES PAYS D'AFRIQUE DE L'OUEST ET DU CENTRE

La mobilité régionale suit deux **AXES PRINCIPAUX D'EST EN OUEST** et parcourt ensuite des **routes auxiliaires.**

Cette carte est uniquement destinée à l'illustration. Les frontières et les noms indiqués et les désignations utilisées sur cette carte n'impliquent pas une approbation ou une acceptation officielle par l'OIM



**84%** des mouvements observés en Afrique de l'Ouest et du Centre en 2021 sont motivés par des raisons économiques ou professionnelles (4)



**SECTEURS PRINCIPAUX D'ATTRACTION**

- Services (mécanique, travail domestique, etc)
- Extraction minière
- Agriculture
- Pêche
- Forestry

La mobilité intrarégionale est principalement motivée par des opportunités d'emploi dans des régions à forte intensité de main d'œuvre. Les destinations de la migration de main d'œuvre varient selon les saisons.

**LEGENDE**

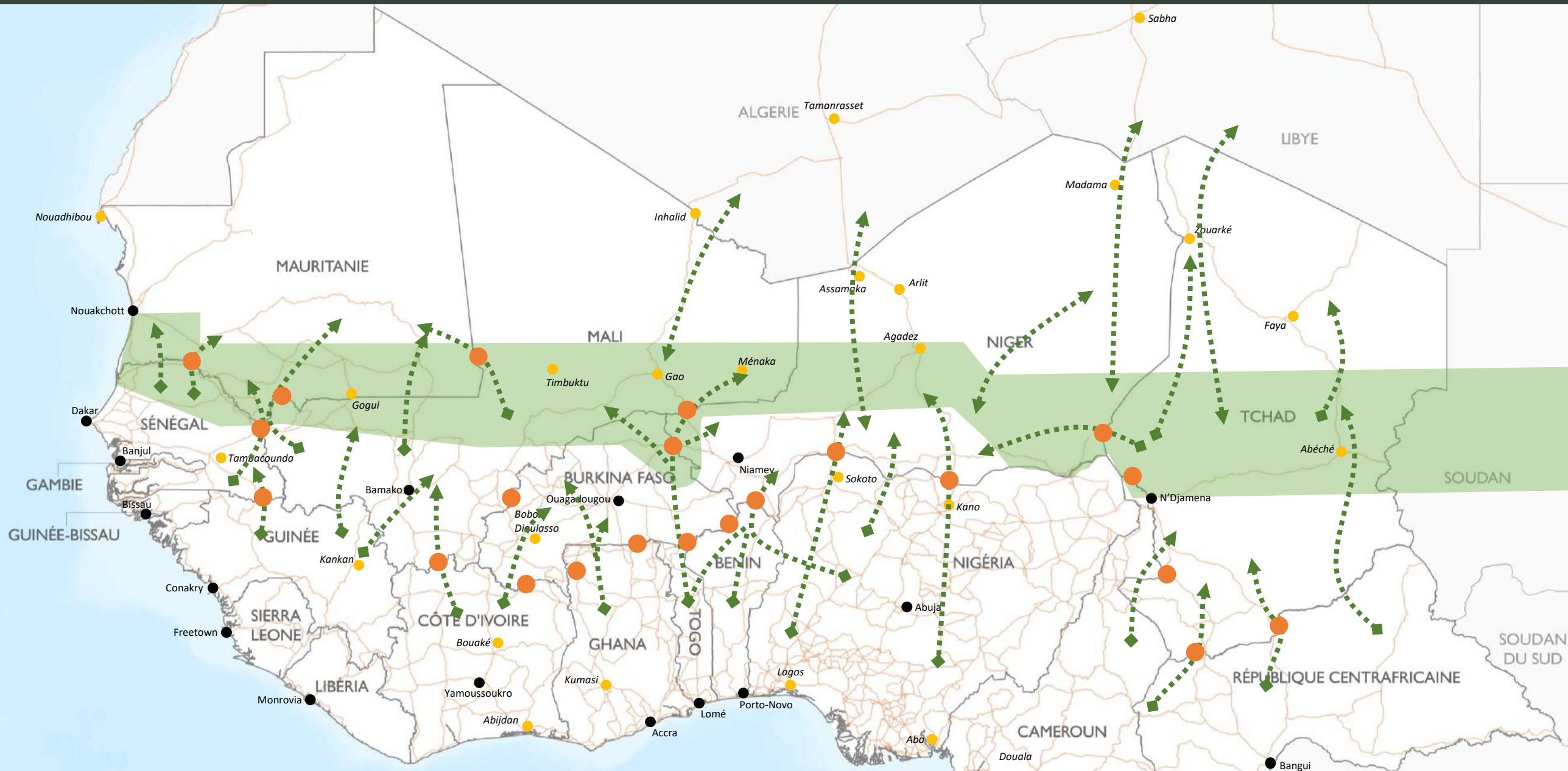
- FRONTIERE INTERNATIONALE
- AFRIQUE DE L'OUES TET DU CENTRE (1)
- ROUTE PRINCIPALE
- ↔ PRINCIPALE ROUTE MIGRATOIRE INTRAREGIONALE (3)
- DESTINATION DE MIGRATION DE MAIN D'OEUVRE(2)
- CAPITALE
- AUTRE VILLE

**DETAILS :** CETTE CARTE PRESENTE LES PRINCIPALES ROUTES MIGRATOIRES EN AFRIQUE DE L'OUEST ET DU CENTRE ET LES ZONED A FORTE INTENSITE DE MAIN D'OEUVRE ATTIRANT D'IMPORTANTES POPULATIONS MIGRANTES

**SOURCES :** (1) REGION COUVERTE PAR LE BUREAU REGIONAL DE L'OIM POUR L'AFRIQUE DE L'OUEST ET DU CENTRE (2) DISCUSSIONS AVEC LES BUREAUX PAYS DE L'OIM, REVUE DE LITERATURE (3) DISCUSSIONS AVEC DES MIGRANTS ET DES INFORMATEURS CLES ISSUS DES AUTORITES NATIONALES ET LOCALES DES PAYS D'AFRIQUE DE L'OUEST ET DU CENTRE (4) DONNEES DU SUIVI DES FLUX 2021

Cette carte est uniquement destinée à l'illustration. Les frontières et les noms indiqués et les désignations utilisées sur cette carte n'impliquent pas une approbation ou une acceptation officielle par l'OIM





**LEGENDE**

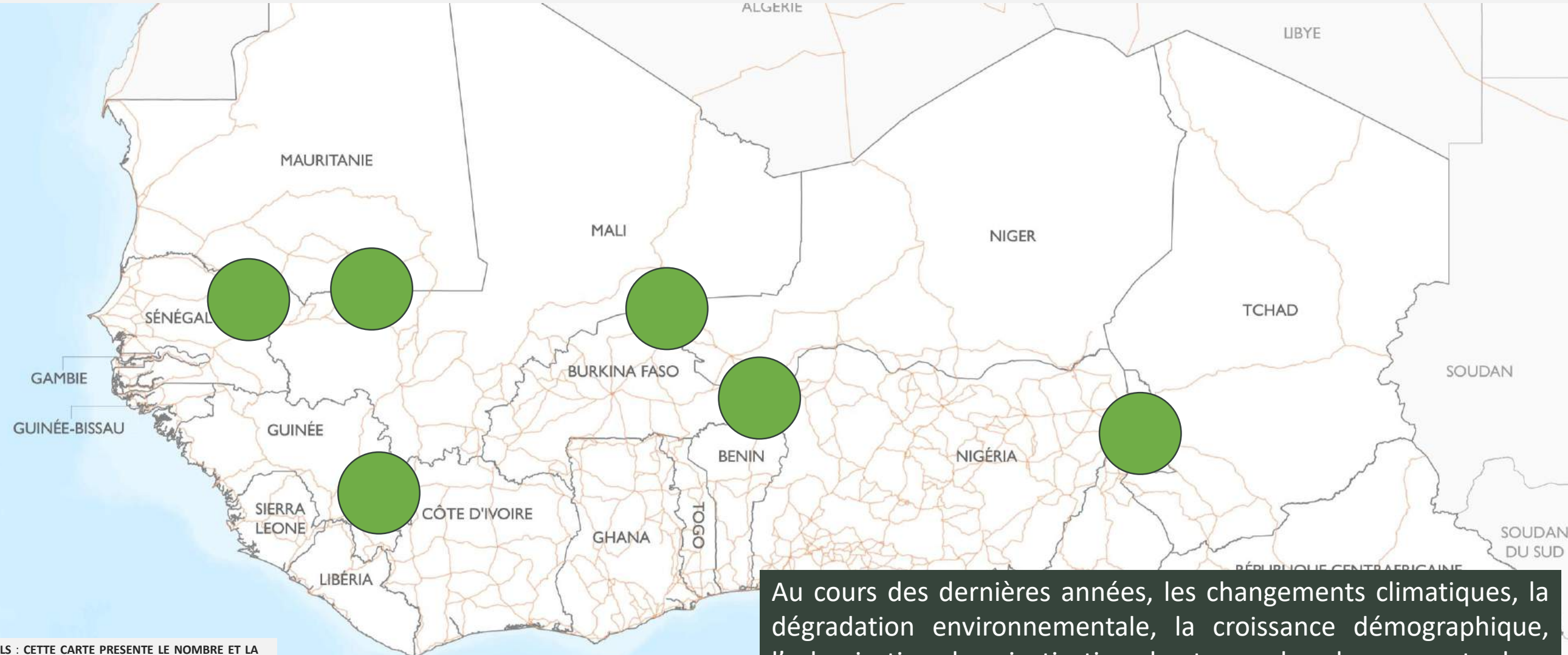
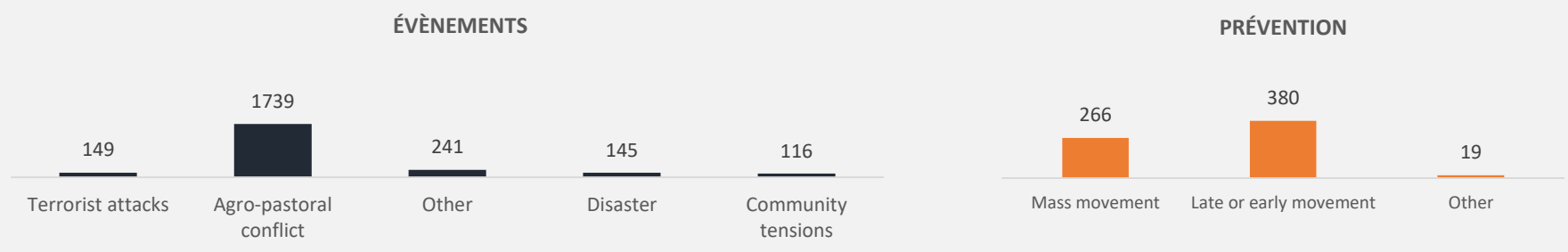
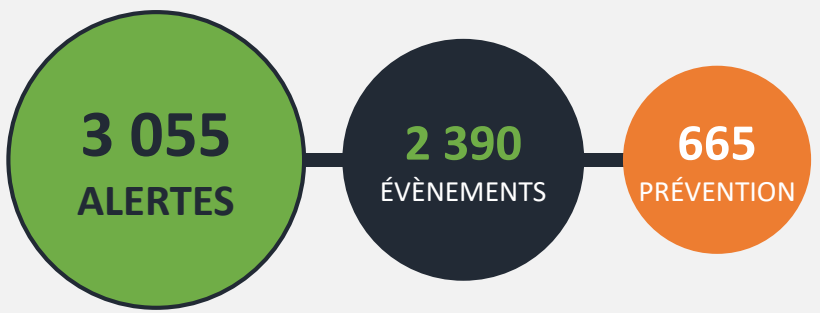
- FRONTIERE INTERNATIONALE
- AFRIQUE DE L'OUEST ET DU CENTRE <sup>(1)</sup>
- ZONE PASTORALE <sup>(2)</sup>
- > ROUTE DE TRANSHUMANCE TRANSFRONTALIERE <sup>(2)</sup>
- > DIRECTION DURANT LA SAISON SECHE <sup>(3)</sup>
- > DIRECTION DURANT L'HIVERNAGE <sup>(3)</sup>
- POINT DE TRANSIT CLE DES TROUPEAUX <sup>(4)</sup>
- CAPITALE
- AUTRE VILLE

**DETAILS :** CETTE CARTE PRESENTE LES PRINCIPAUX COULOIRS DE TRANSHUMANCE EN AFRIQUE DE L'OUEST ET DU CENTRE

**SOURCES :** (1) REGION COUVERTE PAR LE BUREAU REGIONAL DE L'OIM POUR L'AFRIQUE DE L'OUEST ET DU CENTRE (2) ROUTES TRACEES SUR LA BASE DU SYSTEME D'INFORMATION SUR LE PASTORALISME AU SAHEL DE LA FAO-CIRAD (2012), DONNEES DU SUIVI DES MOUVEMENTS DE TRANSHUMANCE DE L'OIM (BENIN, BURKINA FASO, CAR, CÔTE D'IVOIRE, MALI, MAURITANIE, NIGER, RCA, TCHAD, TOGO) (3) SUIVI DES MOUVEMENTS DE TRANSHUMANCE 2021 (4) DONNEES DE L'OUTIL DE COMPTAGE DU SUIVI DES MOUVEMENTS DE TRANSHUMANCE AU BÉNIN, GHANA, CÔTE D'IVOIRE, MALI, NIGER, TOGO

La **transhumance**, une forme d'élevage pastoral impliquant la migration saisonnière d'éleveurs et de leurs troupeaux entre zones présentant des caractéristiques environnementales complémentaires, de régions avec peu de pâturages et de points d'eau vers des régions avec des ressources plus abondantes, est une activité majeure en Afrique de l'Ouest et du Centre et un facteur clé de la mobilité régionale. Les principales routes de transhumance dans la région relient les pays sahéliens aux pays côtiers.

Cette carte est uniquement destinée à l'illustration. Les frontières et les noms indiqués et les désignations utilisées sur cette carte n'impliquent pas une approbation ou une acceptation officielle par l'OIM



**DETAILS :** CETTE CARTE PRESENTE LE NOMBRE ET LA LOCALISATION DES ALERTES ENREGISTREES AVEC L'OUTIL D'ALERTE DU SUIVI DES MOUVEMENTS DE TRANSHUMANCE DE L'OIM EN 2021 EN AFRIQUE DE L'OUEST ET DU CENTRE. LES DONNEES SONT LOCALISEES ET NON EXHAUSTIVE ; ELLES NE SONT PAS REPRESENTATIVES DE L'ETENDUE DES CONFLITS AGROPASTORAUX DANS LA REGION.

**SOURCES :** (1) REGION COUVERTE PAR LE BUREAU REGIONAL DE L'OIM POUR L'AFRIQUE DE L'OUEST ET DU CENTRE (2) SUIVI DES MOUVEMENTS DE TRANSHUMANCE 2021 (3) DONNEES DE L'UTIL D'ALERTE DU SUIVI DES MOUVEMENTS DE TRANSHUMANCE AU BENIN, BURKINA FASO, CAMEROUN, MAURITANIE, MALI

Au cours des dernières années, les changements climatiques, la dégradation environnementale, la croissance démographique, l'urbanisation, la privatisation des terres, les changements dans les pratiques agricoles et l'insécurité ont contribué à modifier les schémas, routes et calendriers de transhumance, de même que les relations entre communautés. Ces changements ont conduit à une compétition accrue autour du contrôle de ressources naturelles et ont exacerbé les tensions, générant des conflits, parfois mortels, entre éleveurs transhumants et agriculteurs.



ROUTE DE L'ATLANTIQUE OUEST-AFRICAIN

ROUTE DE LA MÉDITERRANÉE DE L'OUEST

ROUTE DE LA MÉDITERRANÉE CENTRALE



Les routes migratoires empruntées par les migrants évoluent avec les changements de contextes, législations, politiques et contrôles migratoires. Le tracé des routes, quant à elles, n'évoluent que peu.

Les migrants se dirigeant vers l'Afrique du Nord et l'Europe voyagent le long de trois routes migratoires principales:

1. Atlantique ouest-africain
2. Méditerranée de l'Ouest
3. Méditerranée centrale

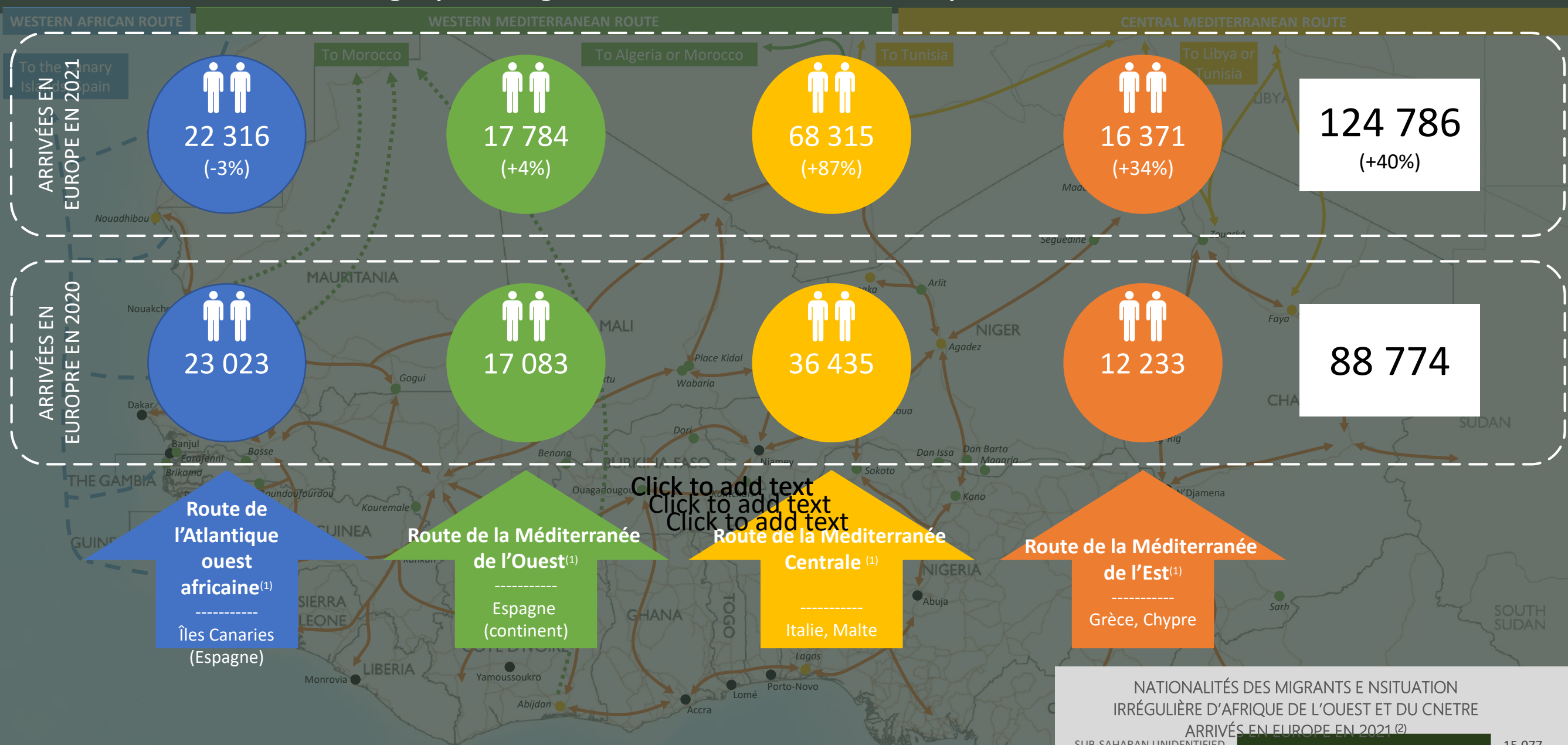
**LEGENDE**

- FRONTIERE INTERNATIONALE
- AFRIQUE DE L'OUEST ET DU CENTRE (1)
- POINT DE SUIVI DES FLUX ACTIF
- ↔ PRINCIPALE ROUTE MIGRATOIRE INTRA-REGIONALE (2)
- ROUTE DE LA MEDITERRANEE DE L'OUEST (AERIENNE)
- ROUTE DE LA MEDITERRANEE DE L'OUEST (TERRESTRE)
- WESTERN AFRICAN ROUTE (MARITIME)
- ROUTE DE LA MEDITERRANEE CENTRALE
- ROUTE PRINCIPALE
- CAPITALE
- AUTRE VILLE

**DETAILS :** CETTE CARTE PRESENTE LES PRINCIPALES ROUTE INTRA- ET INTER-REGIONALES EN AFRIQUE DE L'OUEST ET DU CENTRE

**SOURCES :** (1) REGION COUVERTE PAR LE BUREAU REGIONAL DE L'OIM POUR L'AFRIQUE DE L'OUEST ET DU CENTRE (2) ROUTES TRACEES SUR LA BASE DE DISCUSSIONS AVEC DES MIGRANTS ET DES INFORMATEURS CLES ISSUS DES AUTORITES NATIONALES ET LOCALES DES PAYS D'AFRIQUE DE L'OUEST ET DU CENTRE

Cette carte est uniquement destinée à l'illustration. Les frontières et les noms indiqués et les désignations utilisées sur cette carte n'impliquent pas une approbation ou une acceptation officielle par l'OIM



**LEGEND**

- COUNTRY BORDER
- WEST AND CENTRAL AFRICA REGION <sup>(1)</sup>
- FLOW MONITORING POINT - ACTIVE
- MAIN INTRA-REGIONAL MIGRATION ROUTES <sup>(2)</sup>
- WESTERN MEDITERRANEAN ROUTE (BY AIR)
- WESTERN MEDITERRANEAN ROUTE (BY LAND)
- WESTERN AFRICAN ROUTE (MARITIME)
- CENTRAL MEDITERRANEAN ROUTE
- MAIN ROAD
- CAPITAL CITY
- OTHER CITY

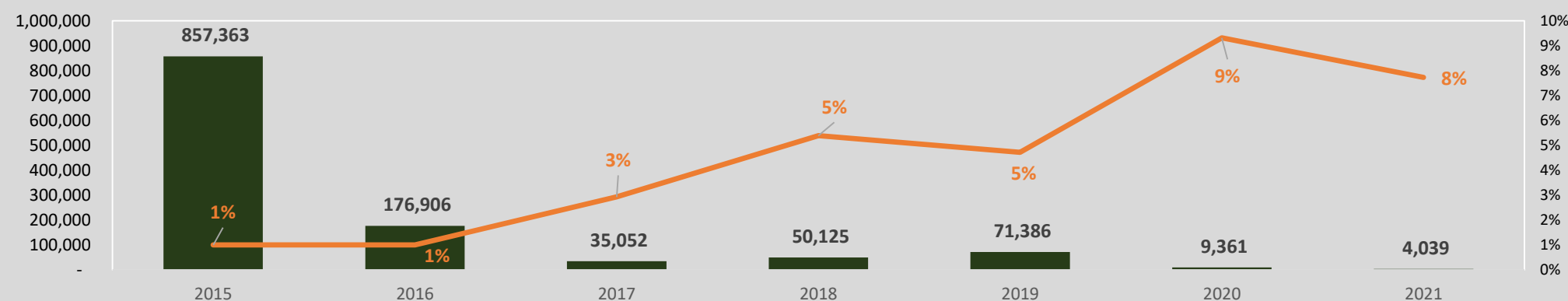
En 2021, 124 786 sont arrivés en Italie, Espagne, Grèce, Chypre et Malte de manière irrégulière, par voie terrestre et maritime. Ceci représente une hausse de 40% par rapport au nombre d'arrivées en 2020 (88 774).

**NATIONALITÉS DES MIGRANTS EN SITUATION IRRÉGULIÈRE D'AFRIQUE DE L'OUEST ET DU CENTRE ARRIVÉS EN EUROPE EN 2021 <sup>(2)</sup>**

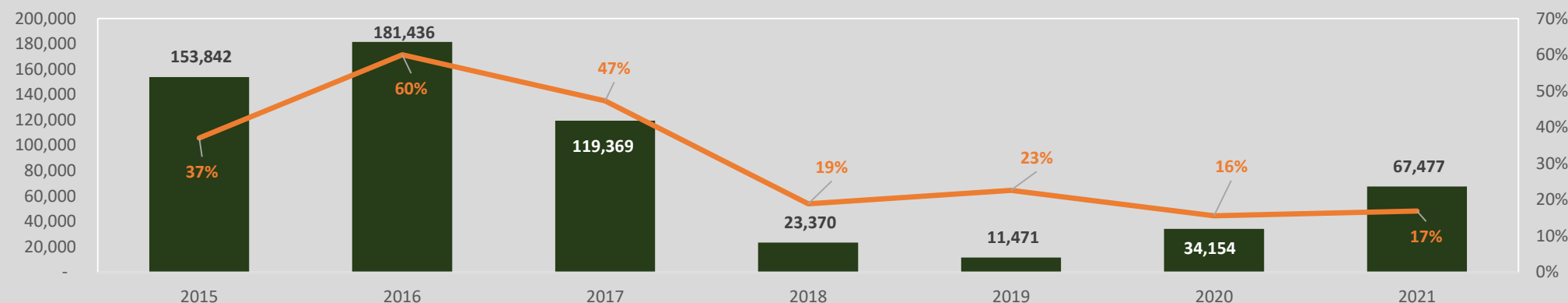
SUB-SAHARAN UNIDENTIFIED	15,077
CÔTE D'IVOIRE	4,000
GUINEA	2,682
MALI	1,735
CAMEROON	1,030
NIGERIA	851
THE GAMBIA	478
SENEGAL	309
BURKINA FASO	295
GHANA	289
OTHER	722

This map is for illustration purposes only. The boundaries and names shown and the designations used on this map do not imply official endorsement or acceptance by IOM.

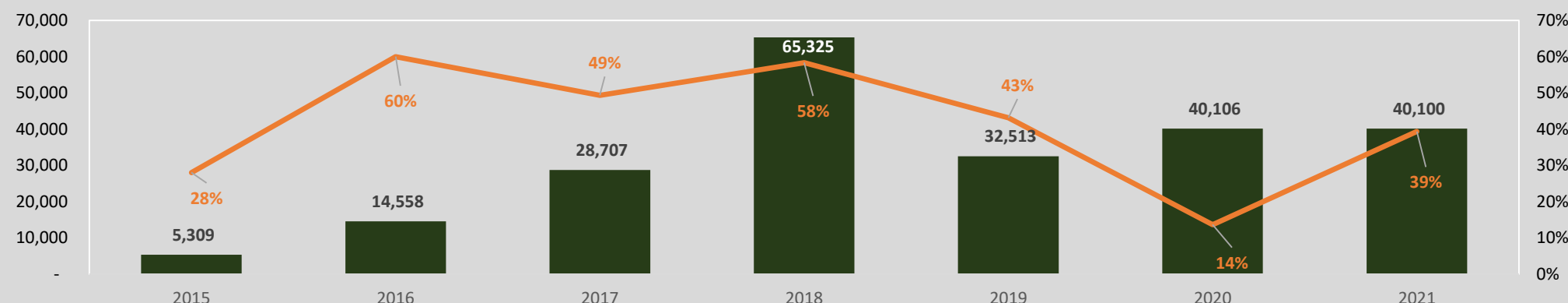
NOMBRE D'ARRIVÉES EN GRÈCE ET PROPORTION DE MIGRANTS DE L'AOC



NOMBRE D'ARRIVÉES EN ITALIE ET PROPORTION DE MIGRANTS DE L'AOC



NOMBRE D'ARRIVÉES EN ESPAGNE ET PROPORTION DE MIGRANTS DE L'AOC



**LEGENDE:**

- XX # D'ARRIVÉES
- x% % D'ARRIVÉES DE MIGRANTS D'AOC

**DETAILS :** CETTE PAGE PRESENTE LE NOMBRE D'ARRIVÉES DE MIGRANTS EN SITUATION IRREGULIERE PAR PRINCIPAL PAYS D'ARRIVÉE (GRECE, ITALIE, ESPAGNE), PAR ANNEE, AINSI QUE LES PROPORTIONS DE MIGRANTS ORIGINAIRES D'AFRIQUE DE L'OUEST ET DU CENTRE

**SOURCES :** Ministères de l'intérieur espagnol, italien et grec ; données OIM et HCR

Le nombre d'arrivées en Europe et la part de migrants originaires d'Afrique de l'Ouest et du Centre ont évolué de manière considérable entre 2015 et 2021. En 2015, seuls 1% des migrants arrivés en Grèce étaient originaires de l'AOC. Cette part a crû de manière progressive, atteignant 5% en 2018 et 8% en 2021. Par contraste, la part de migrants de l'AOC en Italie, après avoir atteint un pic de 60% des arrivées en Italie en 2016, a diminué de manière drastique pour atteindre 17% des arrivées en 2021. Similairement, la part de migrants provenant de l'AOC arrivés en Espagne a décru de manière progressive, d'un pic de 60% en 2016 à 14% en 2020, avant de rebondir pour atteindre 39% en 2021. Il est à noter toutefois que cette baisse peut être expliquée par le manque de données concernant les nationalités de migrants arrivés en Espagne. En 2021, le nombre d'arrivées en Grèce a connu son taux le plus bas depuis 15 ans. Les arrivées en Italie ont quant à elles connu une augmentation importante, observant une hausse de 87% par rapport à 2020. Les arrivées en Espagne quant à elles, après avoir fortement augmenté entre 2019 et 2020, se sont stabilisées en 2021.



PAR RÉGION DE DESTINATION

ENVISAGÉE

EUROPE

ÂGE (moyenne)

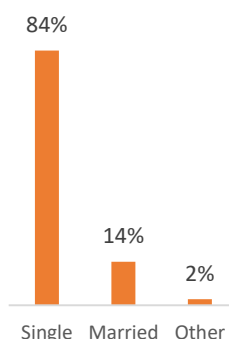
26.1

SEXE (distribution)

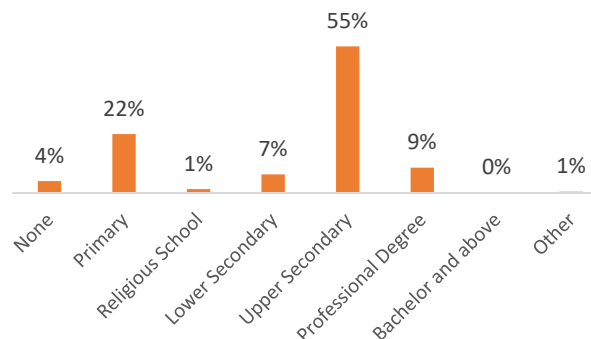
Hommes: 83%

Femmes: 17%

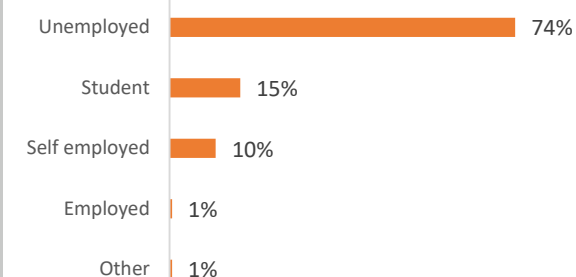
ETAT CIVIL



NIVEAU D'ÉDUCATION



SITUATION D'EMPLOI



AFRIQUE  
DU NORD

ÂGE (moyenne)

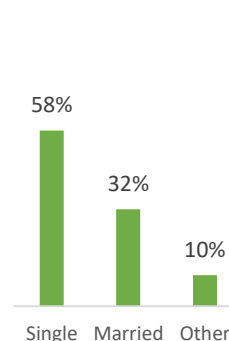
28.8

SEXE (distribution)

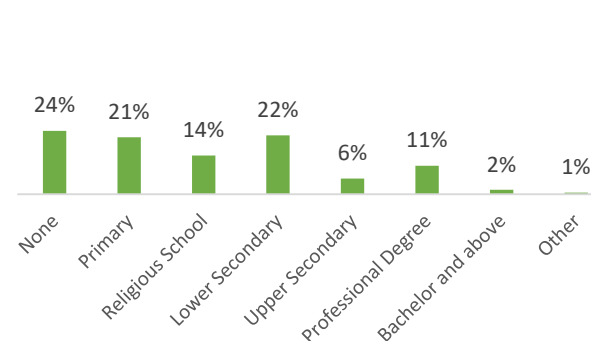
Hommes: 88%

Femmes: 12%

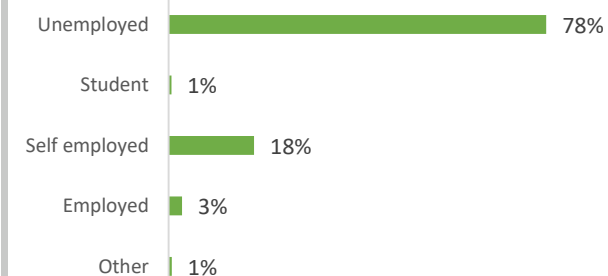
ETAT CIVIL



NIVEAU D'ÉDUCATION



SITUATION D'EMPLOI



AOC

ÂGE (moyenne)

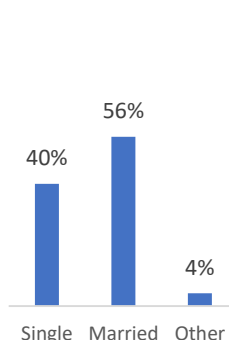
30.7

SEXE (distribution)

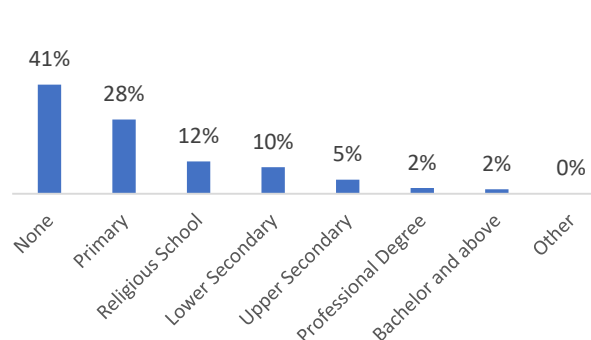
Hommes: 86%

Femmes: 14%

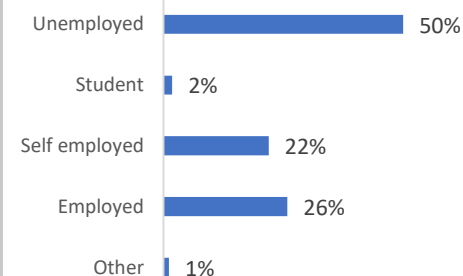
ETAT CIVIL



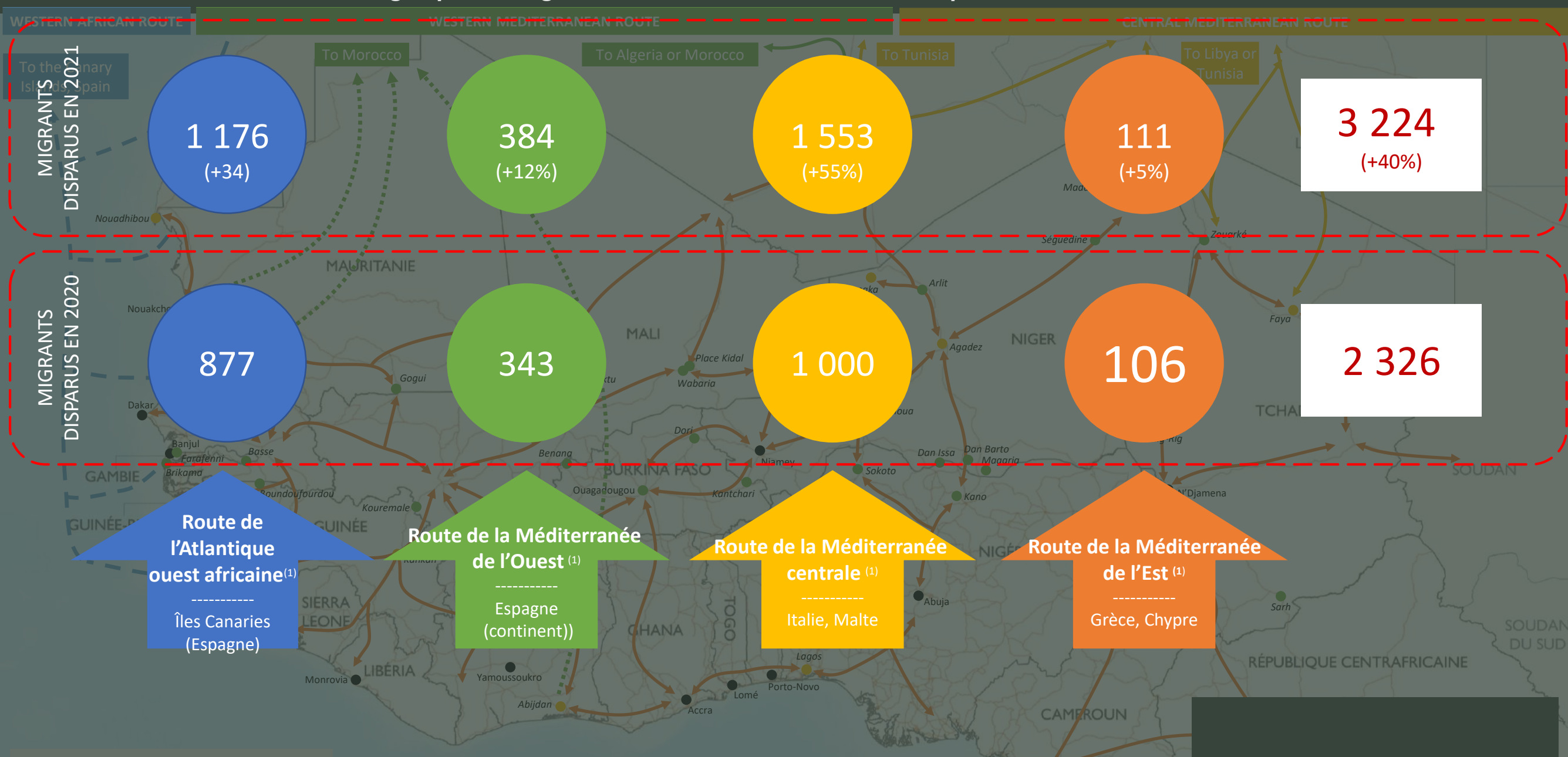
NIVEAU D'ÉDUCATION



SITUATION D'EMPLOI

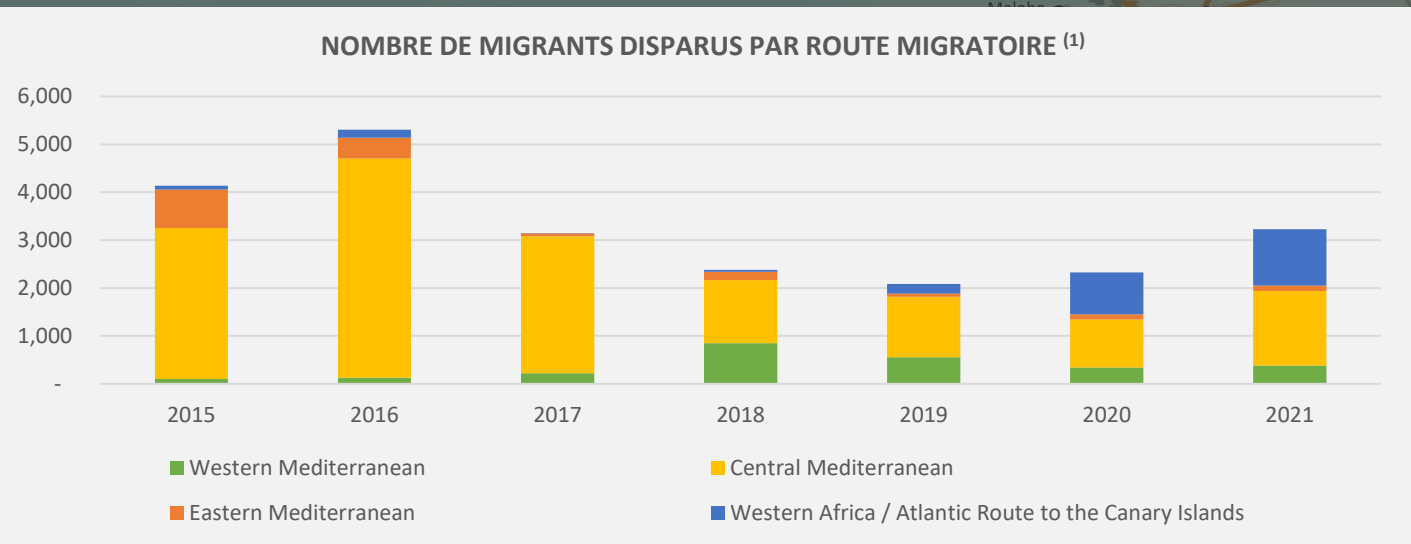


Les voyageurs se déplaçant au sein de l'Afrique de l'Ouest et du Centre et se dirigeant vers l'Afrique du Nord et l'Europe présentent des profils différents en termes d'âge, d'état civil, de niveau éducatif et de situation d'emploi avant le départ (dans le pays de résidence habituelle). Ainsi, le taux de chômage des migrants diffère selon la nature du mouvement et la destination envisagée: les mouvements effectués au sein de la région de l'Afrique de l'Ouest et du Centre répondent plus souvent à une offre ou une opportunité économique concrète que les mouvements à destination de l'Afrique du Nord ou de l'Europe. Le profil des voyageurs par région des destination envisagée est tiré des enquêtes individuelles effectuées dans le cadre du Suivi des flux de populations avec un échantillon aléatoire de voyageurs traversant les Points de suivi des flux. présenté sur cette page.

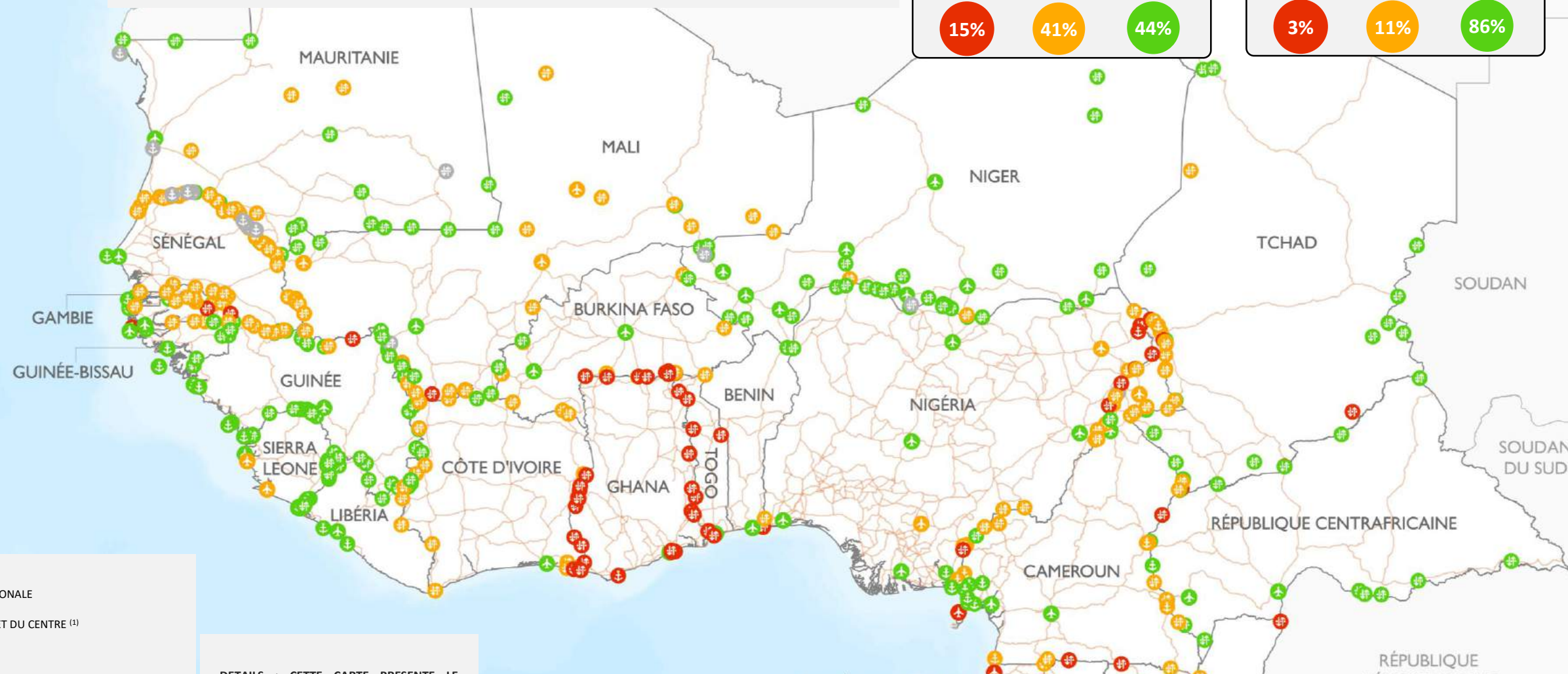

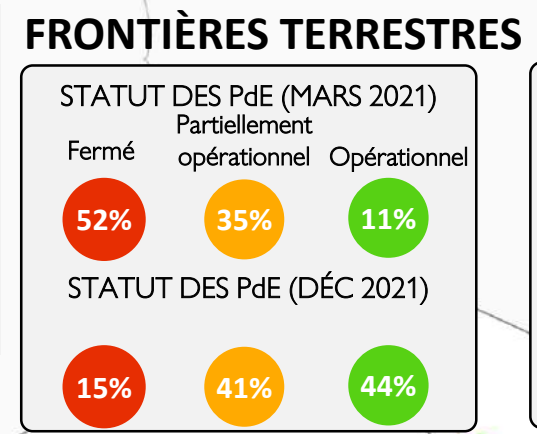
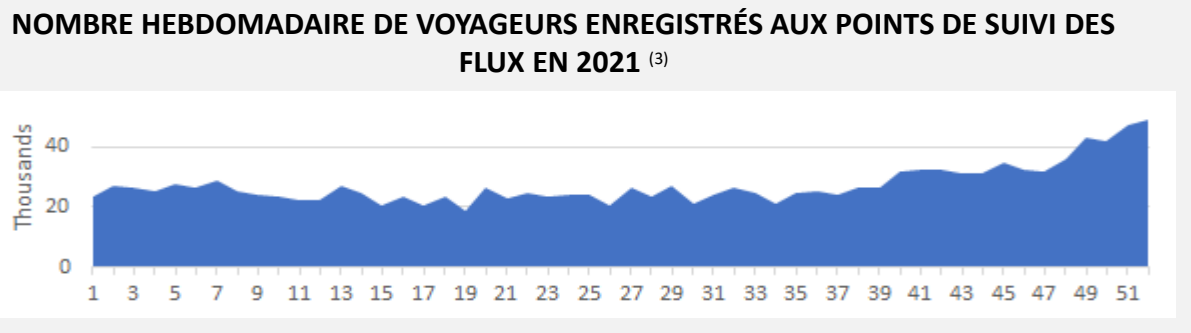


**DETAILS :** CETTE PAGE PRESENTE LE NOMBRE DE DECES ET DISPARITION DE MIGRANTS ENREGISTRES LE LONG DES PRINCIPALES ROUTES MIGRATOIRES EN 2020 ET 2021

**SOURCES :** (1) PROJET SUR LES MIGRANTS DISPARUS DU CENTRE MONDIAL DE L'ANALYSE DE DONNES MIGRATOIRES (GMDAC) DE L'OIM (2020-2021)



En 2021, le nombre de migrants décédés ou disparus le long des routes de l'Atlantique ouest africaine, de la de la Méditerranée occidentale de la Méditerranée centrale, et de la Méditerranée orientale (**3 224**) a crû comparé à 2020 (2 326).



#### LEGENDE

- FRONTIERE INTERNATIONALE
- AFRIQUE DE L'OUEST ET DU CENTRE <sup>(1)</sup>
- ROUTE PRINCIPALE

#### TYPE DE POINT D'ENTREE <sup>(2)</sup>

- AÉROPORT
- FRONTIERE TERRESTRE
- FRONTIERE 'BLEUE' (PORT MARITIME, FLEUVE...)

#### STATUT DES POINTS D'ENTREE <sup>(2)</sup>

- OPERATIONNEL
- PARTIEMMENT OPERATIONNEL (OUVERT AU TRANSPORT DE FRET UNIQUEMENT)
- FERME
- STATUT NON CONNU

**DETAILS :** CETTE CARTE PRESENTE LE STATUT OPERATIONNEL DES POINTS D'ENTRÉE EN AFRIQUE DE L'OUEST ET DU CENTRE EN DECEMBRE 2021 ET L'ÉVOLUTION DES FLUX MIGRATOIRES HEBDOMADAIRES EN 2021

**SOURCES :** (1) REGION COUVERTE PAR LE BUREAU REGIONAL DE L'OIM POUR L'AFRIQUE DE L'OUEST ET DU CENTRE (2) SUIVI DES RESTRICTIONS DE MOBILITE/EVALUATIONS DES POINTS D'ENTRÉE DE L'OIM (2020-2021) (3) DONNEES DU SUIVI DES FLUX DE POPULATIONS AU MALI, NIGER ET TCHAD (2021)

Les mesures de restrictions et interdiction de mobilités et les fermetures des frontières adoptées par les gouvernements dans le cadre de la lutte contre la pandémie du COVID-19 ont eu des conséquences majeures sur la mobilité dans la région. En 2021, les flux migratoires ont néanmoins retrouvé leurs schémas saisonniers habituels. Au 31 décembre 2021, 44% des Points d'entrée en Afrique de l'Ouest et du Centre étaient encore fermés.





Les principales régions d'origine de migrants en situation irrégulière en Afrique du Nord et ayant bénéficié de l'assistance au retour de la part de l'OIM sont l'Etat d'Edo (Nigéria), les régions de Kayes and Bamako (Mali) et Conakry (Guinée).

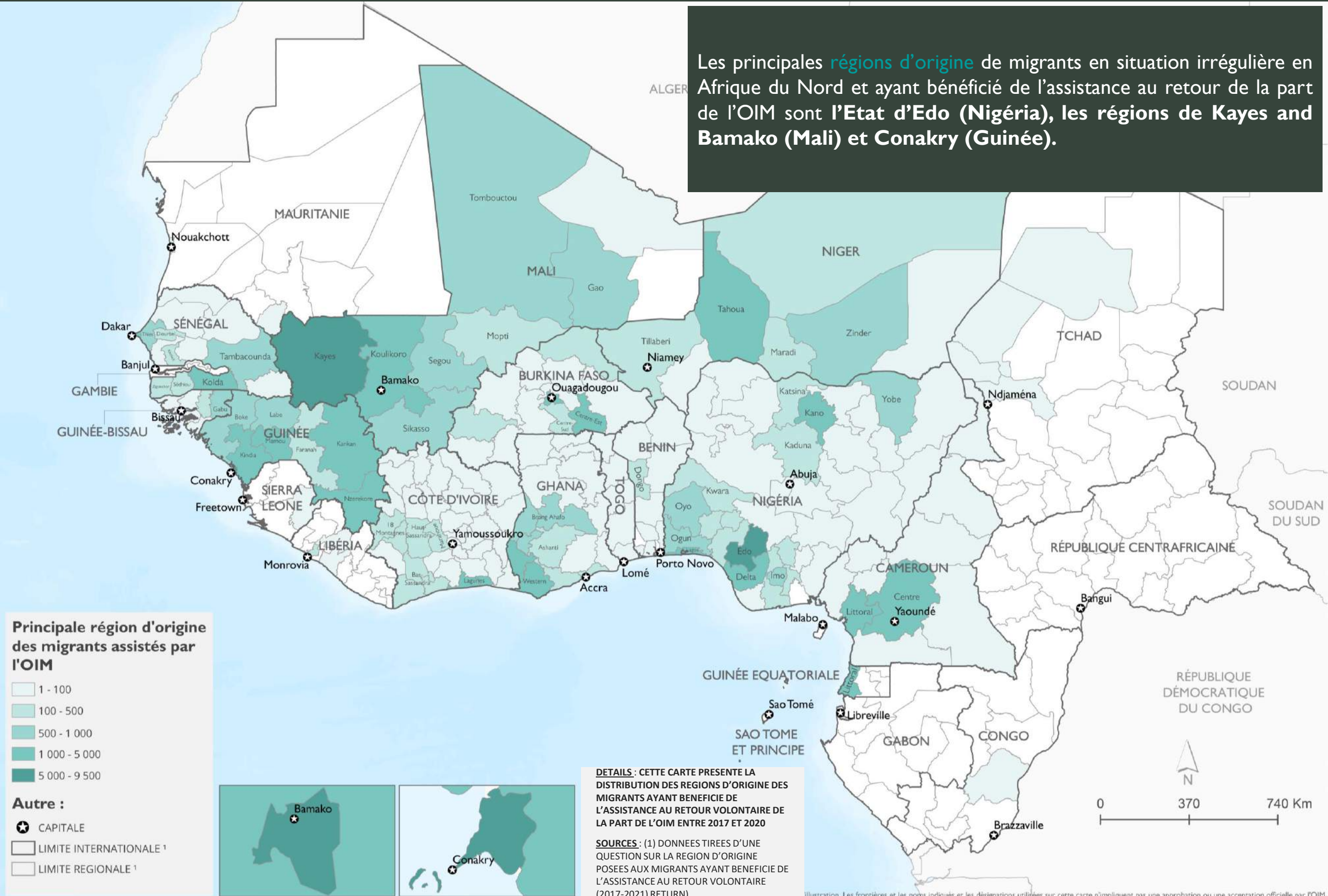
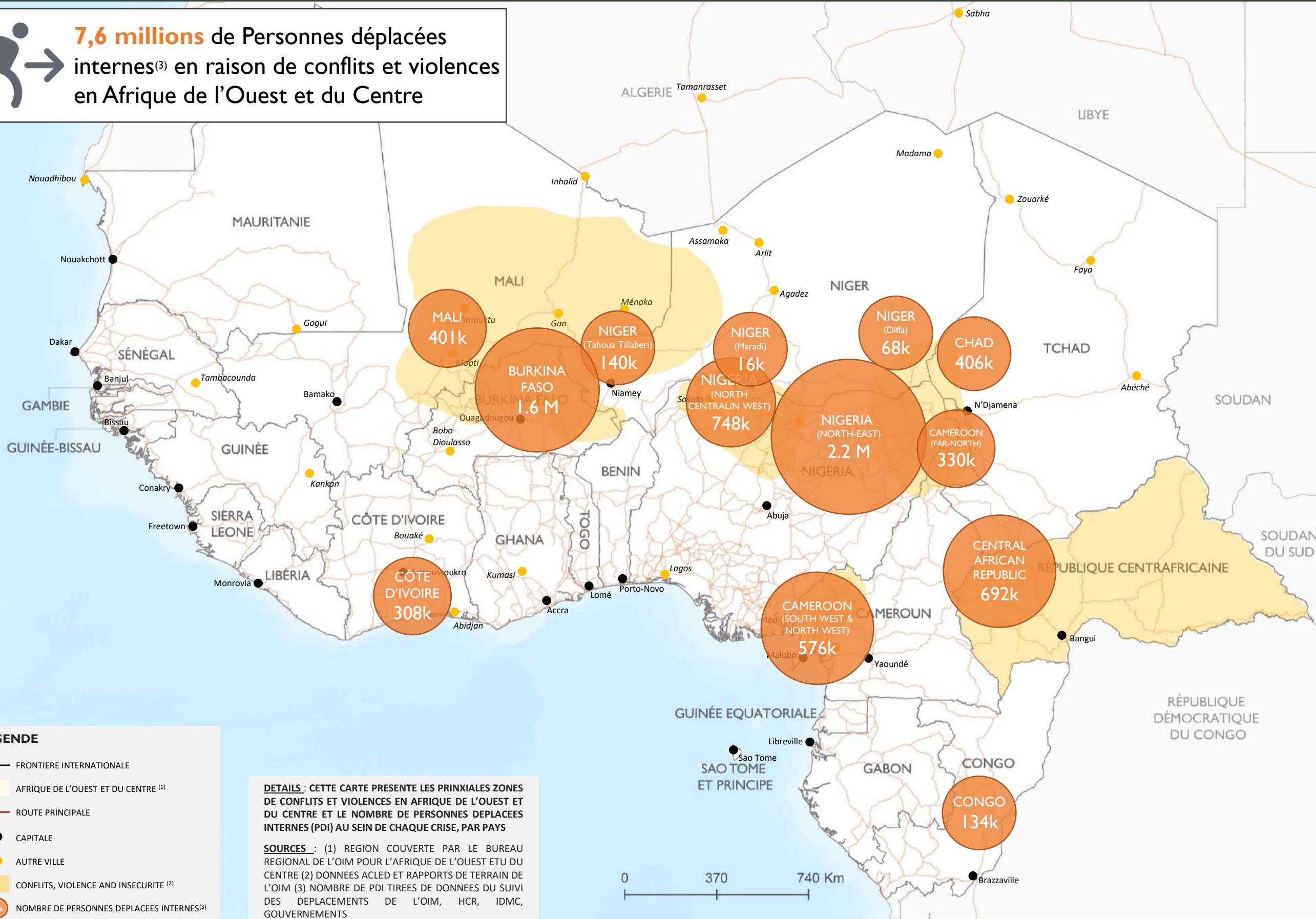


Illustration. Les frontières et les noms indiqués et les désignations utilisées sur cette carte n'impliquent pas une approbation ou une acceptation officielle par l'OIM



**7,6 millions** de Personnes déplacées internes<sup>(3)</sup> en raison de conflits et violences en Afrique de l'Ouest et du Centre



**LEGENDE**

- FRONTIERE INTERNATIONALE
- AFRIQUE DE L'OUEST ET DU CENTRE <sup>(1)</sup>
- ROUTE PRINCIPALE
- CAPITALE
- AUTRE VILLE
- CONFLITS, VIOLENCE AND INSECURITE <sup>(2)</sup>
- x.k NOMBRE DE PERSONNES DEPLACEES INTERNES<sup>(3)</sup>

**DETAILS :** CETTE CARTE PRESENTE LES PRINXIALES ZONES DE CONFLITS ET VIOLENCES EN AFRIQUE DE L'OUEST ET DU CENTRE ET LE NOMBRE DE PERSONNES DEPLACEES INTERNES (PDI) AU SEIN DE CHAQUE CRISE, PAR PAYS

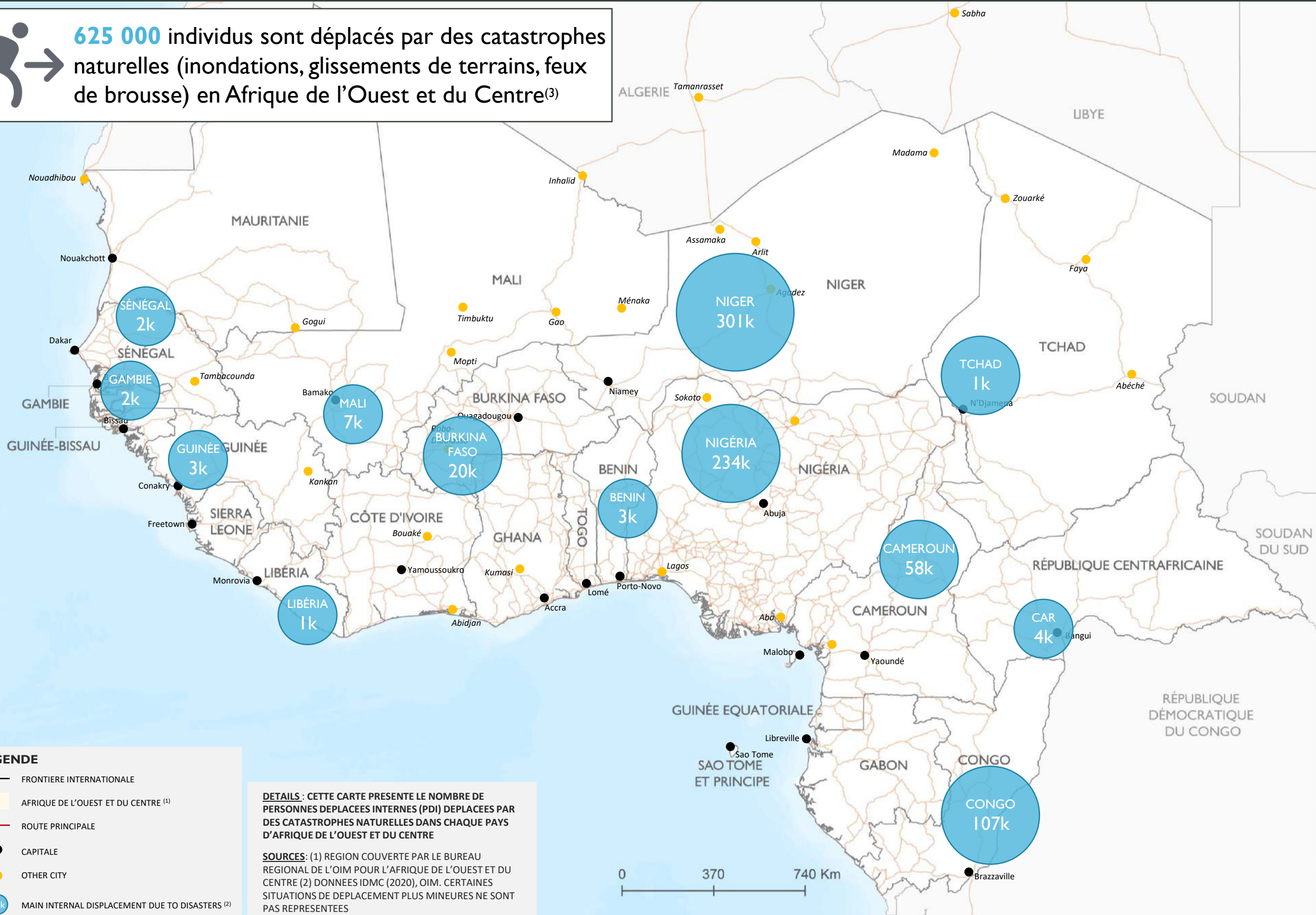
**SOURCES :** (1) REGION COUVERTE PAR LE BUREAU REGIONAL DE L'OIM POUR L'AFRIQUE DE L'OUEST ETU DU CENTRE (2) DONNEES ACLED ET RAPPORTS DE TERRAIN DE L'OIM (3) NOMBRE DE PDI TIREES DE DONNEES DU SUIVI DES DEPLACEMENTS DE L'OIM, HCR, IDMC, GOUVERNEMENTS



Cette carte est uniquement destinée à l'illustration. Les frontières et les noms indiqués et les désignations utilisées sur cette carte n'impliquent pas une approbation ou une acceptation officielle par l'OIM



**625 000** individus sont déplacés par des catastrophes naturelles (inondations, glissements de terrains, feux de brousse) en Afrique de l'Ouest et du Centre<sup>(3)</sup>



**LEGENDE**

- FRONTIERE INTERNATIONALE
- AFRIQUE DE L'OUEST ET DU CENTRE <sup>(1)</sup>
- ROUTE PRINCIPALE
- CAPITALE
- OTHER CITY
- MAIN INTERNAL DISPLACEMENT DUE TO DISASTERS <sup>(2)</sup>

**DETAILS :** CETTE CARTE PRESENTE LE NOMBRE DE PERSONNES DEPLACEES INTERNES (PDI) DEPLACEES PAR DES CATASTROPHES NATURELLES DANS CHAQUE PAYS D'AFRIQUE DE L'OUEST ET DU CENTRE

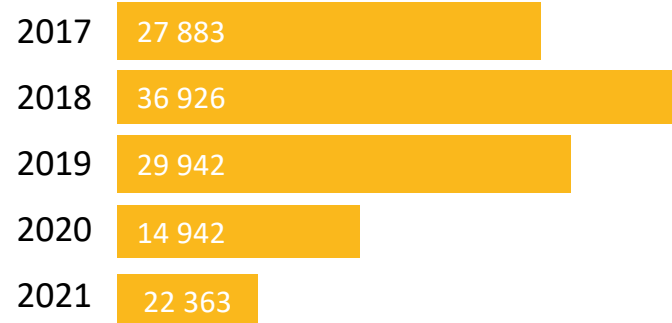
**SOURCES :** (1) REGION COUVERTE PAR LE BUREAU REGIONAL DE L'OIM POUR L'AFRIQUE DE L'OUEST ET DU CENTRE (2) DONNEES IDMC (2020), OIM. CERTAINES SITUATIONS DE DEPLACEMENT PLUS MINEURES NE SONT PAS REPRESENTEES



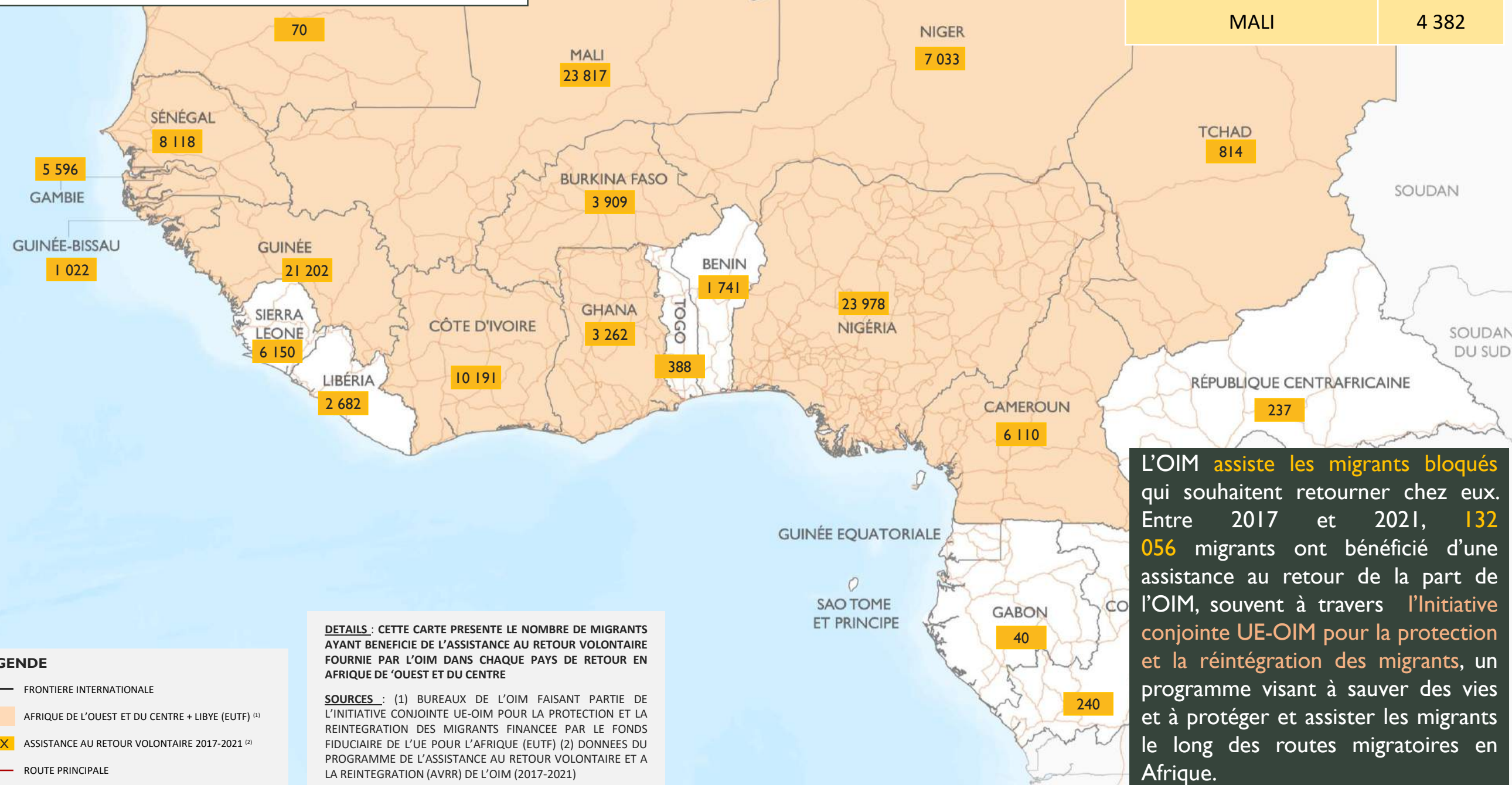
Cette carte est uniquement destinée à l'illustration. Les frontières et les noms indiqués et les désignations utilisées sur cette carte n'impliquent pas une approbation ou une acceptation officielle par l'OIM



**Nombre d'individus ayant bénéficié de l'assistance au retour volontaire (ARV) en Afrique de l'Ouest et du Centre entre 2017 et 2021**



PRINCIPAUX PAYS D'ENVOI (2017-2021)	
NIGER	55 910
LIBYE	44 443
MAROC	7 311
ALGÉRIE	5 085
MALI	4 382



L'OIM assiste les migrants bloqués qui souhaitent retourner chez eux. Entre 2017 et 2021, 132 056 migrants ont bénéficié d'une assistance au retour de la part de l'OIM, souvent à travers l'Initiative conjointe UE-OIM pour la protection et la réintégration des migrants, un programme visant à sauver des vies et à protéger et assister les migrants le long des routes migratoires en Afrique.

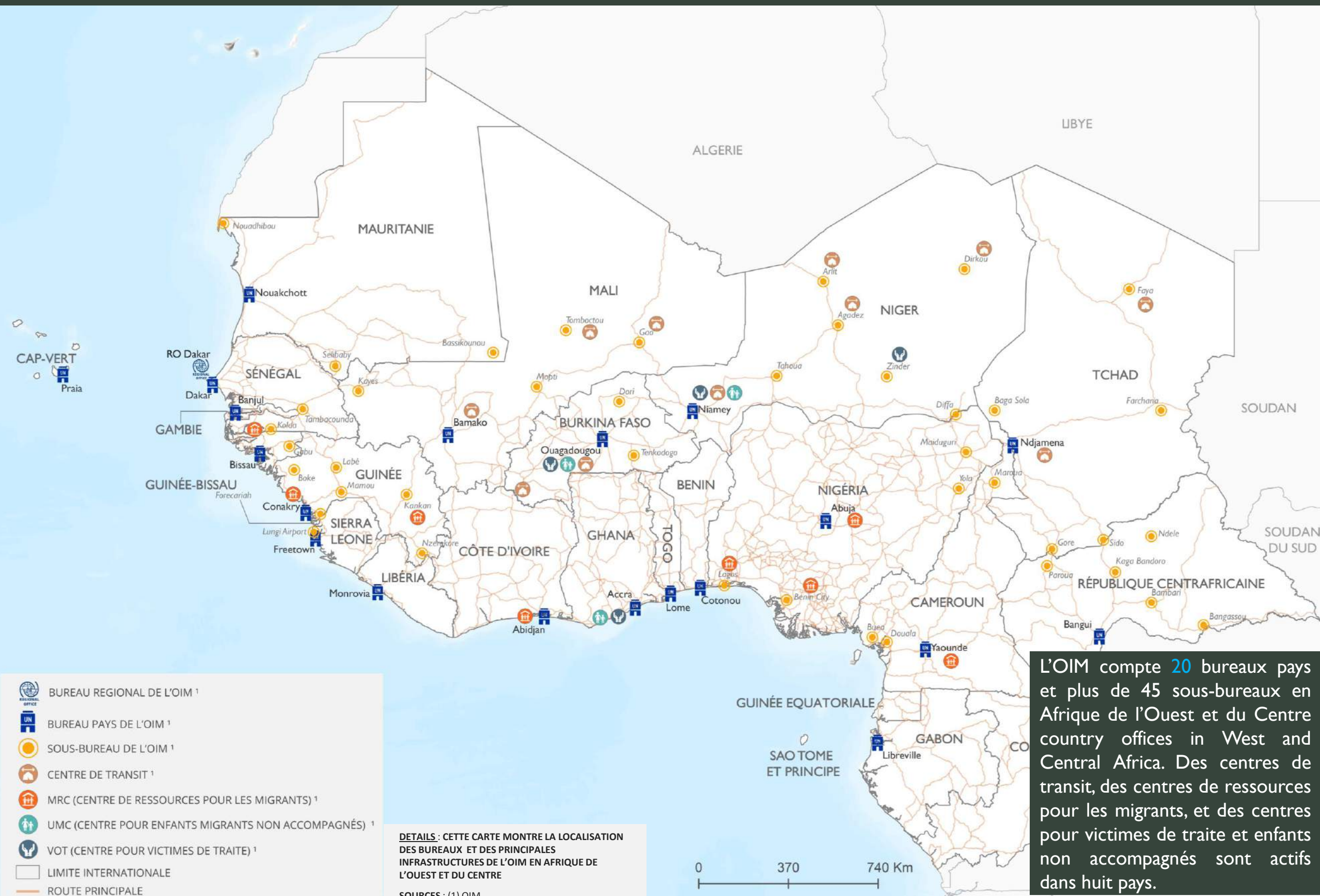
**LEGENDE**

- FRONTIERE INTERNATIONALE
- AFRIQUE DE L'OUEST ET DU CENTRE + LIBYE (EUTF) <sup>(1)</sup>
- XX ASSISTANCE AU RETOUR VOLONTAIRE 2017-2021 <sup>(2)</sup>
- ROUTE PRINCIPALE

**DETAILS :** CETTE CARTE PRESENTE LE NOMBRE DE MIGRANTS AYANT BENEFICIE DE L'ASSISTANCE AU RETOUR VOLONTAIRE FOURNIE PAR L'OIM DANS CHAQUE PAYS DE RETOUR EN AFRIQUE DE 'OUEST ET DU CENTRE

**SOURCES :** (1) BUREAUX DE L'OIM FAISANT PARTIE DE L'INITIATIVE CONJOINTE UE-OIM POUR LA PROTECTION ET LA REINTEGRATION DES MIGRANTS FINANCEE PAR LE FONDS FIDUCIAIRE DE L'UE POUR L'AFRIQUE (EUTF) (2) DONNEES DU PROGRAMME DE L'ASSISTANCE AU RETOUR VOLONTAIRE ET A LA REINTEGRATION (AVRR) DE L'OIM (2017-2021)

Cette carte est uniquement destinée à l'illustration. Les frontières et les noms indiqués et les désignations utilisées sur cette carte n'impliquent pas une approbation ou une acceptation officielle par l'OIM



L'OIM compte 20 bureaux pays et plus de 45 sous-bureaux en Afrique de l'Ouest et du Centre. Des centres de transit, des centres de ressources pour les migrants, et des centres pour les victimes de traite et enfants non accompagnés sont actifs dans huit pays.

- BUREAU REGIONAL DE L'OIM <sup>1</sup>
- BUREAU PAYS DE L'OIM <sup>1</sup>
- SOUS-BUREAU DE L'OIM <sup>1</sup>
- CENTRE DE TRANSIT <sup>1</sup>
- MRC (CENTRE DE RESSOURCES POUR LES MIGRANTS) <sup>1</sup>
- UMC (CENTRE POUR ENFANTS MIGRANTS NON ACCOMPAGNÉS) <sup>1</sup>
- VOT (CENTRE POUR VICTIMES DE TRAITE) <sup>1</sup>
- LIMITE INTERNATIONALE
- ROUTE PRINCIPALE

**DETAILS :** CETTE CARTE MONTRE LA LOCALISATION DES BUREAUX ET DES PRINCIPALES INFRASTRUCTURES DE L'OIM EN AFRIQUE DE L'OUEST ET DU CENTRE

**SOURCES :** (1) OIM

Cette carte est uniquement destinée à l'illustration. Les frontières et les noms indiqués et les désignations utilisées sur cette carte n'impliquent pas une approbation ou une acceptation officielle par l'OIM.

# NOTES MÉTHODOLOGIQUES I

*Cette section comprend des informations sur les méthodologies des sources de données présentées dans le rapport*

## **DONNEES CONCERNANT LES BENEFICIAIRES DE L'ASSISTANCE AU RETOUR VOLONTAIRE ET RETOUR HUMANITAIRE**

**DESCRIPTION :** Les informations sur les régions d'origine des migrants sont tirées d'entretiens conduits en Libye et au Niger entre 2016 et 2021 avec les migrants bénéficiaires de l'assistance au retour volontaire et retour humanitaire fournie par l'OIM.

A ce titre, ces informations ne concernent qu'une population migrante spécifique et limitée, et n'est pas représentative des régions d'origine de tous les migrants en Afrique de l'Ouest et du Centre.

## **SUIVI DES FLUX DE POPULATIONS (DTM)**

**PAYS :** GUINEE, MALI, NIGER, NIGERIA, TCHAD

**DESCRIPTION :** Le Suivi des flux implique la collecte de données sur le nombre, les profils et caractéristiques, parcours et destinations, expérience migratoire et besoins de voyageurs traversant des points de transit clés, les Points de suivi des flux (FMP). Ces-derniers sont choisis suite à l'identification de zones à forte mobilité lors d'exercices de cartographies participatives. Ces exercices servent également à définir la localisation précise où des FMP seront mis en place. En 2021, 33 FMP étaient actifs dans huit pays d'Afrique de l'Ouest et du Centre (Burkina

Faso, Chad, Gambie, Guinée, Mali, Niger, Nigeria, Sénégal et Tchad).

Les données sont recueillies au travers de deux outils : l'enregistrement des flux (FMR) et les enquêtes individuelles (FMS). Le FMR comprend l'observation directe et des entretiens avec des informateurs clés (agents postés aux frontières, chauffeurs de bus, etc), conduits de manière quotidienne, pour faire une estimation du nombre de voyageurs traversant un FMP et identifier le profil et la provenance et le destination des flux. Le FMS est une enquête individuelle conduite avec un échantillon aléatoire de voyageurs servant à recueillir des informations sur les profils (âge, sexe, niveau d'éducation, statut d'emploi, motifs de migration), parcours, expériences migratoires et besoins et vulnérabilités des migrants.

Les données recueillies à travers le Suivi des flux présentent certaines limites : les informations sont collectées à un nombre limité de lieux, dans un nombre restreint de pays, et durant un temps limité ; en conséquence, elles ne peuvent être généralisées et n'offrent qu'une image incomplète des flux et tendances migratoires en Afrique de l'Ouest et du Centre. Elles doivent être comprises comme un aperçu des mobilités aux localités couvertes. Néanmoins, les données offrent une idée des tendances et schémas migratoires dans la région.

## **SUIVI DES DEPLACEMENTS (DTM)**

**PAYS :** CAMEROUN, MALI, NIGERIA, REPUBLIQUE CENTRAFRICAINE, TCHAD.

**DESCRIPTION :** Le Suivi des déplacements a pour but d'identifier le nombre de personnes déplacées internes et de retournés déplacés par une crise, ainsi que leur localisation, facteurs de déplacement, périodes de déplacement, conditions, accès aux services et besoins multisectoriels. Les données sont recueillies au travers d'entretiens avec des informateurs clés ayant une connaissance approfondie des déplacements, et d'observation directes dans les sites de déplacement.

Le Suivi des déplacements est conduit de manière régulière, permettant ainsi d'identifier les dynamiques et tendances de déplacement dans un contexte donné. L'outil permet de couvrir une vaste zone géographique, capturant ainsi la totalité des populations déplacées par une crise.

Néanmoins, les données présentent des limites : les chiffres fournis ne sont que des estimations, car collectés à travers des entretiens avec des informateurs clés.

# NOTES MÉTHODOLOGIQUES II

## SUIVI DES MOUVEMENTS DE TRANSHUMANCE (DTM)

PAYS : BENIN, BURKINA FASO, COTE D'IVOIRE, GHANA, GUINEE, MALI, MAURITANIE, NIGER, SIERRA LEONE, TOGO

La transhumance est un type d'élevage par le biais duquel les éleveurs migrent de manière saisonnière avec leur bétail à la recherche de pâturages et d'eau pour leurs animaux. La transhumance peut être tant interne que transfrontalière et parcourt souvent de longues distances. Le changement climatique, la dégradation environnementale, l'urbanisation, la privatisation des terres, les tensions communautaires, ont un impact significatif sur les routes, les dynamiques et calendriers de transhumance.

L'OIM, à travers sa méthodologie DTM, a développé l'outil de Suivi des mouvements de transhumance (TTT), qui recueille des informations sur les flux et profils de transhumance en Afrique de l'Ouest et du Centre, dans le but de mieux comprendre les schémas de transhumance dans la région, ainsi que l'évolution de ceux-ci. Le TTT est mis en oeuvre en étroite collaboration avec le Réseau Bilital Marobé (RBM), un réseau régional d'association d'éleveurs.

Le TTT comprend trois outils : la Cartographie, mise en oeuvre à travers des exercices de cartographie participative, trace les couloirs officiels et non officiels de transhumance dans un pays, et identifie les principales infrastructures de transhumance le long des routes de transhumance; le Suivi des flux ou Comptage compte le nombre et identifie les profils, provenances et destinations d'éleveurs et de leur bétail traversant des points de transit clés des flux de transhumance. Le Comptage est mis en oeuvre de manière constante afin de comprendre les dynamiques et tendances de flux dans le temps ; l'outil d'Alerte est mis en oeuvre dans des de risqué

préalablement identifiées, où des points focaux alertent sur des évènements liés à la transhumance (conflits agropastoraux, catastrophes naturelles, maladies) ou sur des mouvements de mase ou inattendus de troupeaux risquant d'aboutir à des conflits. Ces informations sont relayées aux autorités compétentes et communautés locales afin de prévenir ou de résoudre l'évènement identifié.

## PROJET SUR LES MIGRANTS DISPARUS (GMDAC)

PAYS : CAMEROUN, GAMBIE, GUINEE, MALI, MAURITANIE, NIGER, SENEGAL, TCHAD

Le Projet sur les migrants disparus (MMP) compte le nombre de migrants décédés ou disparus au cours de leur trajet, quel que soit leur statut. Le MMP ne comptabilise que les décès et disparitions de migrants dans un pays autre que leur pays de résidence habituelle.

Le MMP comprend le nombre de migrants décédés dans accidents de voiture, dans des naufrages de bateaux, lors d'attaques ou d'agressions, perdus dans le désert, ou à la suite de maladies ou de complications médicales. Le Projet compte également le nombre de corps trouvés comptabilisés comme des corps de migrants, sur la base de leurs et/ou des caractéristiques du décès.

Le MMP compile les informations de diverses sources y compris les données officielles des gouvernements garde-côtes ou de médecins légistes; des articles de médias; des rapports d'ONG; et des entretiens avec des migrants. Pour les décès en Méditerranée, les données sont fournies par les autorités nationales avec les équipes de l'OIM, qui les partagent avec l'équipe MMP. Les données comprennent également les informations de l'OIM et d'autres organisations qui assistent les survivants lors de leur arrivée en Italie, Espagne ou Grèce. L'OIM et le HCR

coordonnent régulièrement pour valider les données sur les migrants disparus en Méditerranée.

A noter que les données concernant les décès et disparitions le long des routes migratoires en Afrique de l'Ouest et du Centre connaissent certaines limites. Les informations disponibles sont lacunaires et contiennent rarement des données sur le sexe, l'âge et la localisation des migrants disparus. En outre, il n'existe pas de système harmonisé de comptabilisation des données, ni d'informations sur les familles à la recherche de leurs proches disparus au cours de la migration.

## SOURCES EXTERNES

**ARRIVEES EN EUROPE** : les données sur les arrivées en Europe sont tirées d'informations fournies par les Ministères de l'intérieur grec, italien et espagnol. Il est à noter que la désagrégation complète par nationalité n'est pas disponible. Les données sur les nationalités peuvent donc être incomplètes.

**IDMC** : Le centre de suivi des déplacements internes (IDMC) est la source la plus complète de données concernant les déplacements forcés internes dans le monde et fournit des analyses et chiffres mis à jour régulièrement dans sa base de données et son rapport 'Global Internal Displacement Report', publiés de manière annuelle.

**UNDESA** : Le département des affaires économiques et sociales des Nations Unies (UNDESA) fait une mise à jour régulière des stocks de migrants. Toutefois, les données de UNDESA ne reflètent pas nécessairement les stocks totaux de migrants et sont susceptibles de sous-estimer le nombre de migrants présents dans les pays.

## FICHES D'INFORMATION DU PÔLE RÉGIONAL POUR LES DONNÉES MIGRATOIRES



Organisation internationale pour les migrations (OIM)  
L'organisme des Nations Unies chargé des migrations

**Organisation internationale pour les migrations (OIM)**  
**Bureau régional pour l'Afrique de l'Ouest et du Centre**  
Zone 3, Route des Almadies  
Dakar BP 16 838  
Senegal: Tel: +221 33 689 62 00 - Fax: +221 33 869 62 33

**Pôle regional pour les données migratoires (RDH)**  
[rodakar-dataresearch@iom.int](mailto:rodakar-dataresearch@iom.int) ou [djusselme@iom.int](mailto:djusselme@iom.int)