

SEPTIEMBRE 2021

 **OIM**  
ONU MIGRACIÓN



@Cruz Roja Argentina

# DTM

Diagnóstico de monitoreo de flujos y  
seguimiento a la movilidad

ARGENTINA- MONITOREO DE POBLACIÓN  
VENEZOLANA, RONDA 7 - INGRESOS

# 1. INTRODUCCIÓN

En la actualidad se estima que aproximadamente 5.6 millones de personas de nacionalidad venezolana residen fuera de su país, de las cuales 4.6 millones residen en países de América Latina y el Caribe.<sup>1</sup> En la República Argentina, se estima que residen 174.333 personas venezolanas, siendo este flujo poblacional uno de los más dinámicos en años recientes en un país históricamente receptor de inmigración.

Los flujos de personas refugiadas y migrantes venezolanas revisten especial interés, dado que presentan necesidades específicas que los distinguen de otros grupos de inmigrantes de la región. Se trata de movimientos a gran escala, sostenidos en el tiempo, que requieren de soluciones políticas y solidaridad internacional. Con el fin de garantizar un enfoque integral y coordinado a nivel regional entre los gobiernos, actores de sociedad civil y la comunidad internacional, surge la Plataforma Regional de Coordinación Interagencial que fue creada en conformidad con la solicitud del Secretario General de las Naciones Unidas al ACNUR y la OIM el 12 de abril de 2018, para dirigir y coordinar la respuesta a los/as refugiados/as y migrantes de Venezuela.

En este marco se crea la Plataforma Nacional de Respuesta para Refugiados y Migrantes de Venezuela en la República Argentina que actualmente forma parte del capítulo subregional Cono Sur incluido en la Plataforma Regional. A su vez, OIM Argentina es co-líder del Sector de Manejo de Información de la Plataforma Nacional, que se encarga de aunar esfuerzos para brindar asistencia en materia de manejo de información al equipo de coordinación.

La Matriz de Seguimiento del Desplazamiento (DTM por sus siglas en inglés), en tanto herramienta utilizada por OIM en situaciones de emergencia, reviste un instrumento fundamental a la hora de proveer información sobre las necesidades de la población venezolana. Desde 2018 se han implementado rondas de Monitoreo de Flujo y de Encuesta en lugares de residencia, con la finalidad de mejorar las acciones destinadas a este grupo. En el informe a continuación se presentan los resultados de la Ronda 7, que tuvo entre sus objetivos caracterizar a la población venezolana que ingresa al país por vías terrestres y brindar información sobre rutas migratorias, características de su viaje, necesidades de asistencia, impacto de la COVID-19 y reunificación familiar.

Esta Ronda de la DTM ha sido financiada con fondos del Bureau of Population, Refugees and Migration (PRM), del Gobierno de Estados Unidos de América.

---

<sup>1</sup> Refugiados y Migrantes de Venezuela <https://www.r4v.info/es/refugiadosymigrantes> - julio, 2021

## 2. METODOLOGÍA DEL MONITOREO DE FLUJO

En la DTM Ronda 7 se implementó la metodología de encuestas no probabilísticas, por conveniencia, tomadas de modo presencial en cooperación con Cruz Roja Argentina. De este modo, se alcanzó a una población de 105 personas a partir de 46 encuestas en un punto de la frontera norte de la República Argentina: La Quiaca, en la provincia de Jujuy. La población objetivo de este ejercicio fueron las personas migrantes y refugiadas de nacionalidad venezolana y el grupo familiar con el que se encontraban viajando, que ingresaron a la República Argentina entre el 7 de septiembre y el 7 de octubre de 2021.

TABLA N°1

Punto de Monitoreo de Flujo (FMP)	Personas encuestadas	Miembros del grupo familiar	Población alcanzada
La Quiaca	46	59	105

La metodología adoptada en este caso se corresponde con las particularidades del contexto. Al tratarse de población de muy difícil acceso, debido al contexto de escasa conectividad y a la situación de vulnerabilidad de las personas, no era posible realizar encuestas por vías no presenciales (telefónicas y autoadministradas). Por tal motivo, se implementó una ronda presencial encuestando a una sola persona mayor de edad por grupo familiar para reducir al mínimo los riesgos asociados a la propagación de la COVID-19. A su vez, dada la situación de vulnerabilidad y de accesibilidad al terreno, resultó necesario agilizar el proceso de la toma de información para evitar poner en riesgo a las personas involucradas.

Las personas encargadas de la toma de las encuestas, además de estar capacitadas para el levantamiento específico de información, se encontraban en condiciones de derivar a la población encuestada en caso de necesitar asistencia inmediata.

La principal limitación de este ejercicio consiste en la imposibilidad de efectuar inferencias y generalizaciones sobre el total de la población venezolana en la República Argentina, ya sea en tránsito o radicada. Es importante resaltar que los resultados que aquí se muestran solo son válidos para la población alcanzada por este ejercicio y no resultan representativos del total de la población.

El principal aporte de este estudio consiste en brindar información sobre población en situación de vulnerabilidad en un contexto donde la información estadística de fuentes oficiales ya no se encuentra disponible al encontrarse las fronteras terrestres seleccionadas cerradas por razones sanitarias al momento de realización de este estudio.<sup>2</sup>

<sup>2</sup> Hasta el día 31 de octubre de 2021 inclusive, se prorroga la prohibición de ingreso al territorio nacional establecida por Decreto N° 274/20. Quedan exceptuadas de la prohibición de ingreso establecida, las personas nacionales o residentes de países limítrofes que hayan permanecido en estos durante los 14 días previos al ingreso al territorio nacional, siempre que cumplan con las indicaciones, recomendaciones y requisitos sanitarios y migratorios para el ingreso y permanencia en el país establecidos o que se establezcan en el futuro.

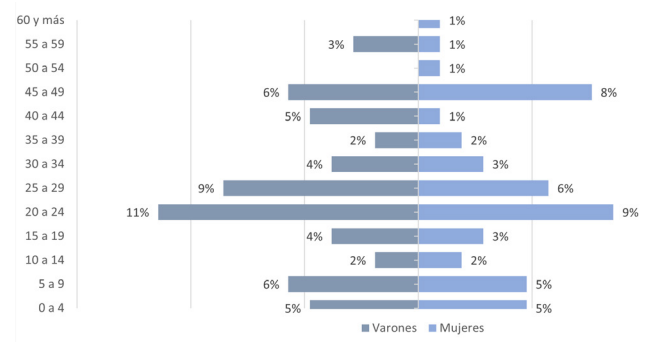
A partir del 01 de octubre entra en vigencia la Decisión Administrativa N°951/2021 con nuevas regulaciones fronterizas <http://servicios.infoleg.gob.ar/infolegInternet/anexos/350000-354999/354793/norma.htm>

## 3. CARACTERÍSTICAS SOCIODEMOGRÁFICAS

Las características sociodemográficas de la población alcanzada por el estudio dan cuenta de una mayor presencia de varones (55%) con respecto a las mujeres (45%). A su vez, el 50 por ciento de la población encuestada se encuentra en edades que van entre los 20 y los 44 años. Si bien las personas encuestadas eran todas mayores de edad, se pudo recabar información sobre las personas acompañantes y, entre ellas, se obtuvo información genérica sobre niños, niñas y adolescentes acompañados. Las personas menores de 15 años representan el 24 por ciento de la población alcanzada por el presente relevamiento.

GRÁFICO N°1

### Estructura por sexo y edad de la población alcanzada

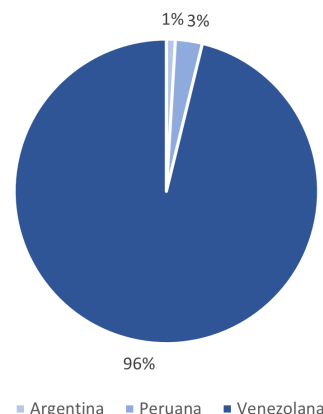


N: 105 personas alcanzadas (el porcentaje es mayor a 100% debido al redondeo)

El 96 por ciento de la población alcanzada es de nacionalidad venezolana. Asimismo, las personas de nacionalidad peruana (3%) y argentina (1%) son hijos e hijas menores de un año de las personas encuestadas. Esto permite evidenciar que se trata de familias con estancias previas en dichos países.

GRÁFICO N°2

### Nacionalidad de la población alcanzada

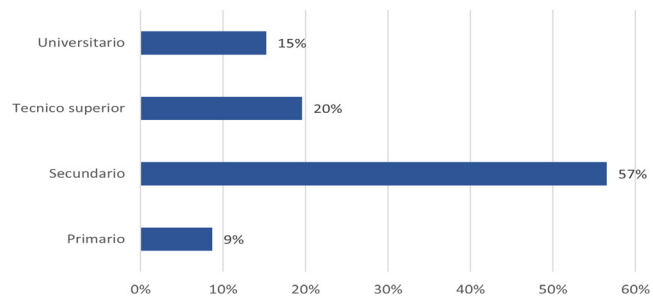


N: 105 personas alcanzadas

Las personas encuestadas poseían nivel educativo universitario en un 15 por ciento, técnico superior en un 20 por ciento y secundario en un 57 por ciento.

**GRÁFICO N°3**

**Máximo nivel educativo alcanzado por la población encuestada**

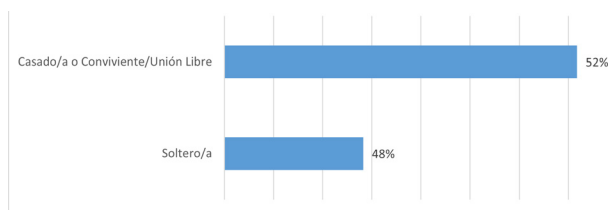


N: 46 personas encuestadas (el porcentaje es mayor a 100% debido al redondeo)

El 52 por ciento de las personas encuestadas eran casadas o convivientes o en unión libre; mientras que un 48 por ciento eran solteras.

**GRÁFICO N°4**

**Estado civil de la población encuestada**



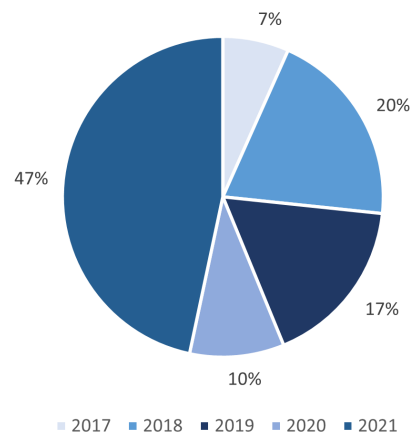
N: 46 personas encuestadas

**4. RUTAS Y SITUACIÓN MIGRATORIA**

El 47 por ciento de la población alcanzada salió de la República Bolivariana de Venezuela durante 2021, el 20 por ciento durante 2018, 17 por ciento en 2019 y el 10 por ciento en 2020.

**GRÁFICO N°5**

**Población alcanzada según años de salida de la República Bolivariana de Venezuela**

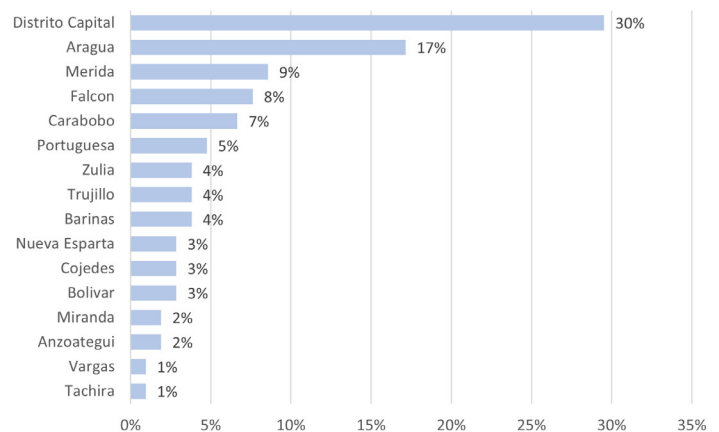


N: 105 personas alcanzadas (el porcentaje es mayor a 100% debido al redondeo)

El 30 por ciento de las personas alcanzadas por la presente encuesta iniciaron su viaje en el Distrito Capital, el 17 por ciento en el Estado de Aragua y el 9 por ciento en el Estado de Mérida. En el gráfico a continuación se detallan los Estados de la República Bolivariana de Venezuela donde las personas alcanzadas por el presente relevamiento iniciaron su viaje.

**GRÁFICO N°6**

**Población alcanzada según Estado de la República Bolivariana de Venezuela donde inició su viaje**

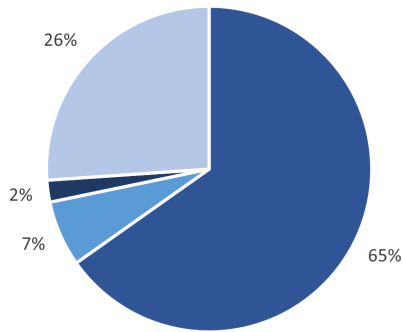


N: 105 personas alcanzadas

El 65 por ciento de las personas encuestadas viajaba acompañada por su grupo familiar. Mientras que el 26 por ciento se encontraba viajando solo y el 2 por ciento con un grupo no familiar.

**GRÁFICO N°7**

**Personas encuestadas según grupo de viaje**



■ En grupo familiar ■ En grupo no familiar ■ Prefiere no responder ■ Solo/a

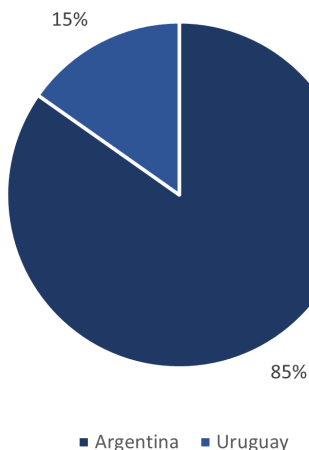
N: 46 personas encuestadas

En cuanto al transporte para el ingreso a la Argentina, el 100 por ciento de las personas alcanzadas por la encuesta ingresó al país por vía terrestre mediante el paso de La Quiaca en Jujuy.

El 85 por ciento de la población alcanzada tenía a la República Argentina como destino final de su viaje, mientras que el 15 por ciento se dirigía a la República Oriental del Uruguay. Entre las ciudades de destino de quienes se dirigían a la República Argentina, se destacan Buenos Aires 60 por ciento, Resistencia 6 por ciento y Mendoza 3 por ciento. Mientras que las personas que se dirigían a la República Oriental del Uruguay, tenían a Montevideo como ciudad de destino.

**GRÁFICO N°8**

**Personas encuestadas según grupo de viaje**

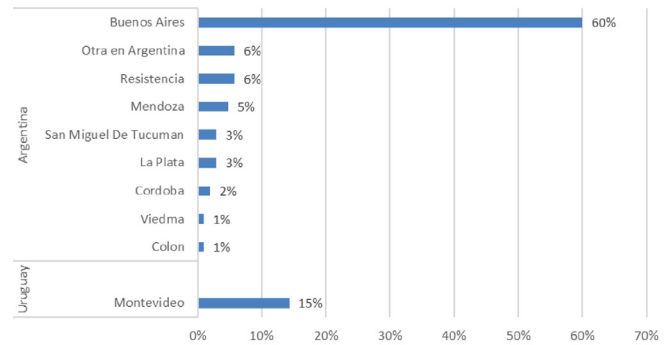


■ Argentina ■ Uruguay

N: 105 personas alcanzadas

**GRÁFICO N°9**

**Población alcanzada según ciudades a las que se dirige**

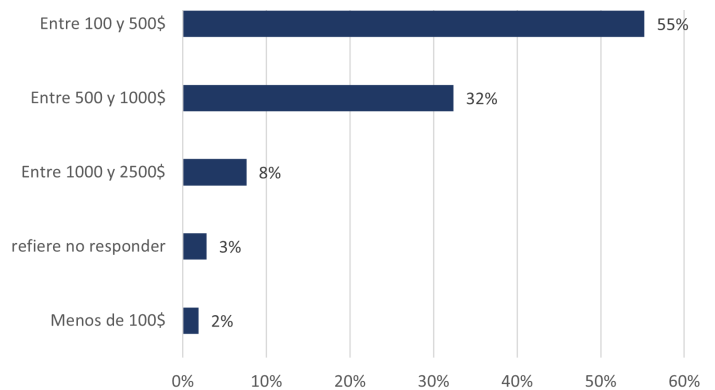


N: 105 personas alcanzadas

El costo del viaje ascendió a un valor de entre 100 y 500 USD para el 55 por ciento de la población alcanzada, mientras que 32 por ciento afirmó haber gastado entre 500 y 1.000 USD y el 8 por ciento entre 1.000 y 2.500 USD.

**GRÁFICO N°10**

**Población alcanzada según el costo del viaje (en USD)**

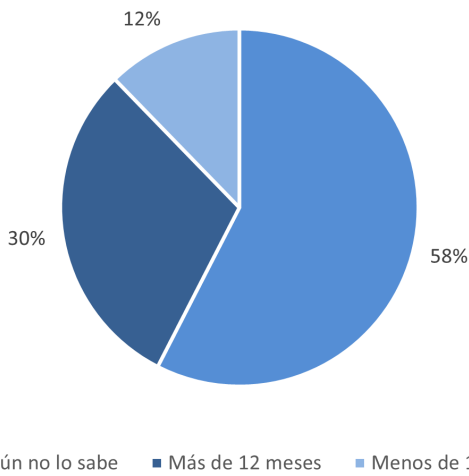


N: 105 población alcanzada

El 58 por ciento de la población alcanzada aún no sabe cuánto tiempo va a permanecer en la República Argentina, mientras que el 30 por ciento ha venido con intenciones de estar más de 12 meses en el país y el 12 por ciento afirmó que permanecerá menos de un mes.

**GRÁFICO N°11**

**Población alcanzada según tiempo que estima permanecer en la República Argentina**

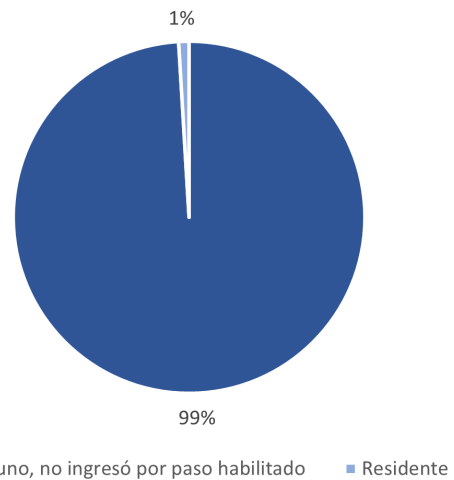


N: 105 personas alcanzadas.

Al momento de responder la encuesta, el 68 por ciento de la población alcanzada no poseía estatus migratorio regular, mientras que el 31 por ciento poseía residencia precaria. Es importante vincular este dato con el hecho de que las fronteras se encontraban cerradas por razones sanitarias y el que el 99 por ciento de la población alcanzada no ingresó por un paso habilitado.

**GRÁFICO N°13**

**Población alcanzada según calidad del ingreso**

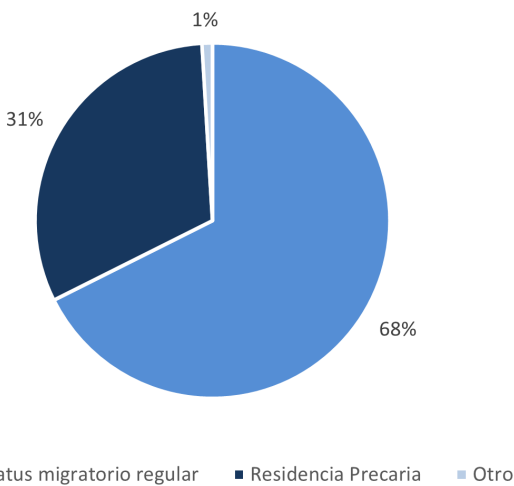


N: 105 personas alcanzadas

En cuanto a la documentación utilizada para cruzar las fronteras, el 68 por ciento utilizó su DNI o cédula de identidad venezolana, mientras que el 16 por ciento utilizó el pasaporte y el 14 por ciento la partida de nacimiento.

**GRÁFICO N°12**

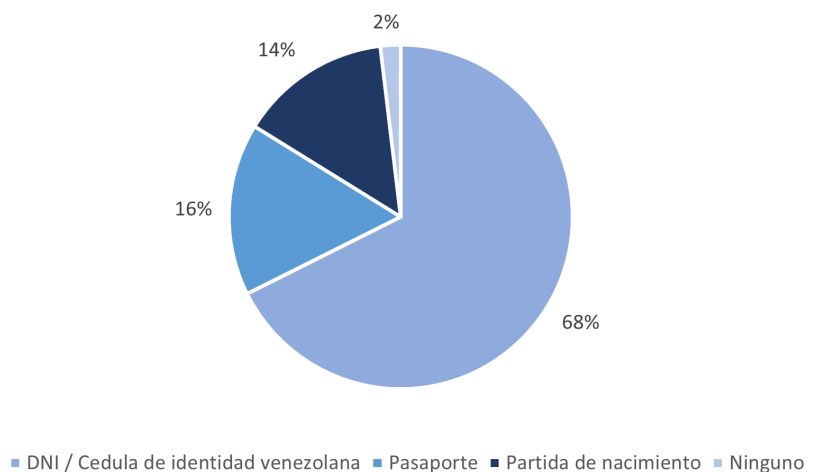
**Población alcanzada según situación migratoria**



N: 105 personas alcanzadas

**GRÁFICO N°14**

**Población alcanzada según documento utilizado para viajar**



N: 105 personas alcanzadas



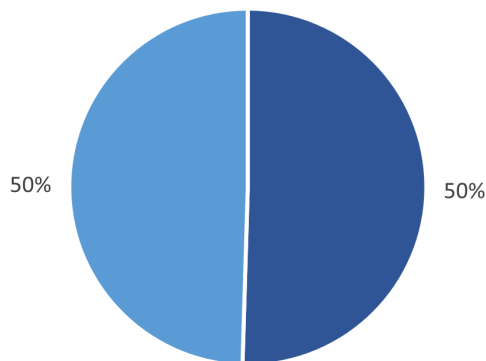
## 5.

## NECESIDADES DE ASISTENCIA

El 50 por ciento de las personas alcanzadas por la encuesta necesita información sobre estancia regular en el país, esto constituye un dato importante a la hora de abordar la asistencia brindada en frontera y evitar situaciones de vulneración de derechos asociadas a falta de información. A su vez, se vincula con los medios que las personas encuestadas utilizan para informarse acerca de la ruta a seguir: el 59 por ciento de las personas alcanzadas afirmó haber obtenido información mediante consejos generales en grupos de redes sociales o páginas web, mientras que el 35 por ciento fue guiado directamente por otra persona que ya había tomado previamente la ruta, y el 6 por ciento siguió a otra persona de su grupo.

GRÁFICO N°15

Población alcanzada según necesidad de información sobre estancia regular

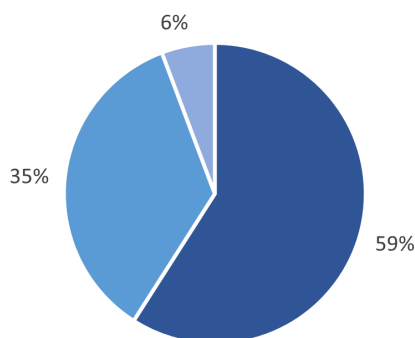


- No tiene necesidad de información sobre estancia regular
- Sí, necesita información sobre estancia regular

N: 105 personas alcanzadas

GRÁFICO N°16

Población alcanzada según fuente de información acerca de la ruta a seguir



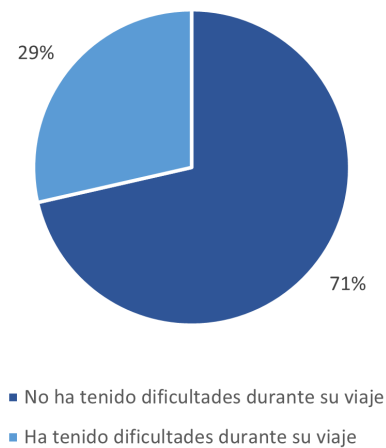
- Consejos generales en grupos de redes sociales o páginas web
- Fue guiado directamente por otra persona que ya tomó la ruta
- Siguió a otra persona de su grupo

N: 105 personas alcanzadas

El 29 por ciento de las personas encuestadas afirmó haber tenido dificultades durante su viaje. En cuanto a las dificultades, se pueden observar todas las mencionadas en el gráfico 18. Aquellas identificadas mayoritariamente como primera dificultad son "inseguridad y robos", seguidas por "problemas de documentación" y "fronteras cerradas". Por último, se destaca que el 57 por ciento de las personas encuestadas afirmó no haber contado con alimentos suficientes durante su viaje.

GRÁFICO N°17

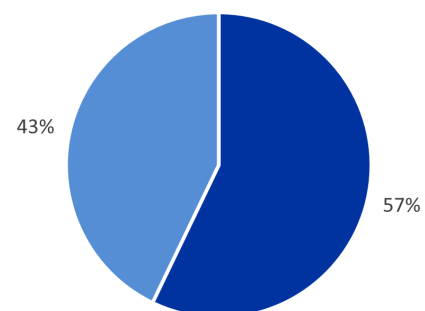
Población alcanzada según dificultades durante su viaje



N: 105 personas alcanzadas

GRÁFICO N°18

Población alcanzada según acceso a alimentos suficientes durante su viaje



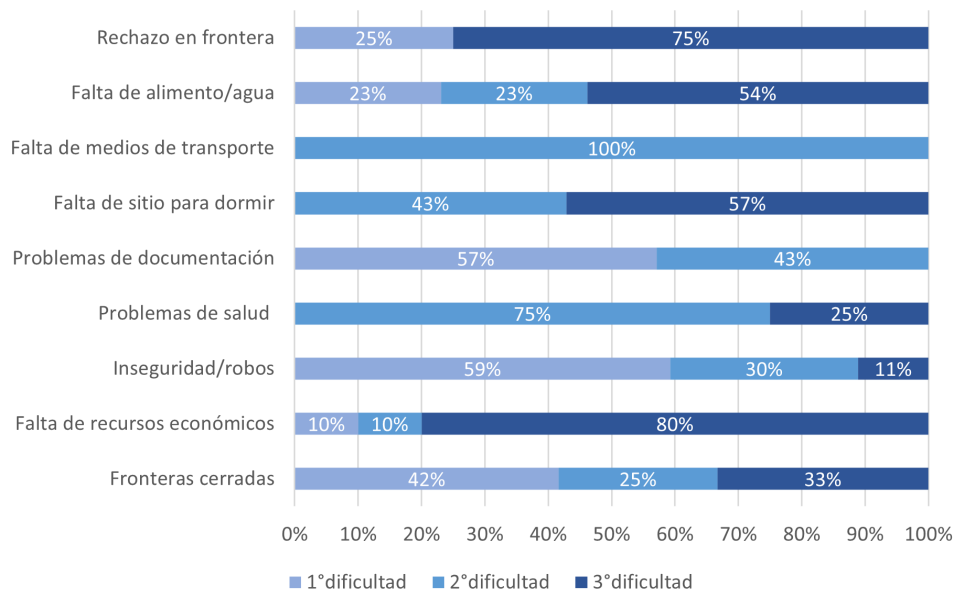
- No contó con acceso a alimentos suficientes durante su viaje
- Contó con acceso a alimentos suficientes durante el viaje

N: 105 personas alcanzadas

A través de una pregunta específica, también se relevó el tipo de asistencia que la población manifiesta necesitar. En la gráfica N°20, se presentan los tipos de asistencia mencionados según orden de prioridad. Las necesidades identificadas mayoritariamente como primera prioridad fueron "generación de ingresos/empleo", "ayuda médica", "albergue seguro", "asistencia en materia de documentos", "transporte" y "alimentación".

**GRÁFICO N°19**

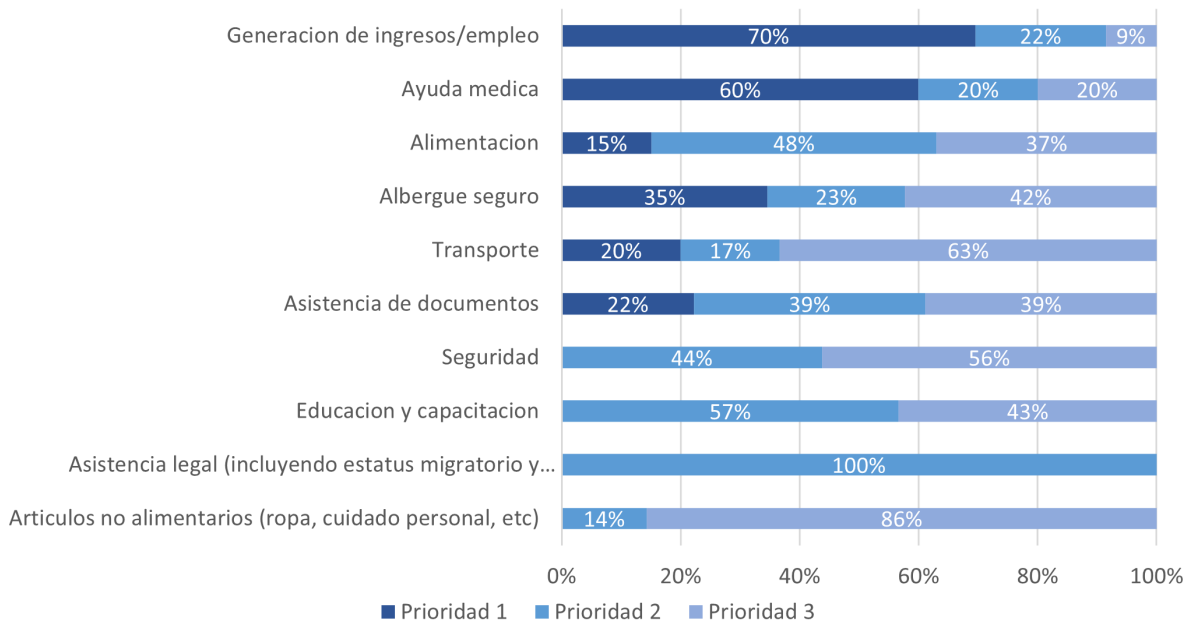
**Población alcanzada según dificultades en el viaje**



N: 30 personas alcanzadas

**GRÁFICO N°20**

**Población alcanzada según tipo de asistencia que necesita por orden de prioridad**



N: 105 personas alcanzadas



## 6.

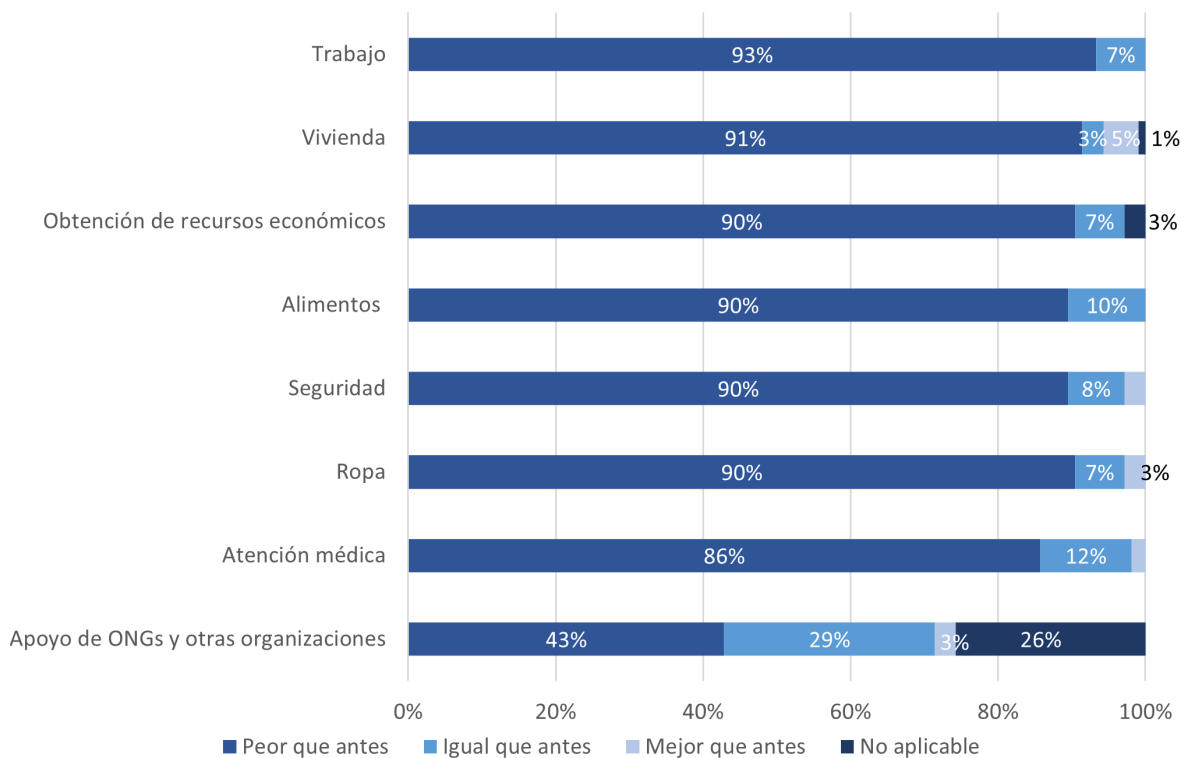
EFECTOS DE LA COVID-19 Y  
REUNIFICACIÓN FAMILIAR

A fin de evaluar el impacto de la pandemia en la población alcanzada por la encuesta, se preguntó cómo evaluaban su situación

en diferentes ámbitos (económicos, laborales, de salud, etc.), en comparación con el momento previo a la pandemia. Las respuestas arrojan que el trabajo, la vivienda, la obtención de recursos económicos, el acceso a alimentos, la seguridad y el requerimiento de ropa se vieron seriamente afectados entre esta población, dado que fueron los más frecuentemente mencionados asociados a la opción "peor que antes".

GRÁFICO N°21

## Efectos del COVID-19 en la población alcanzada



N: 105 personas alcanzadas

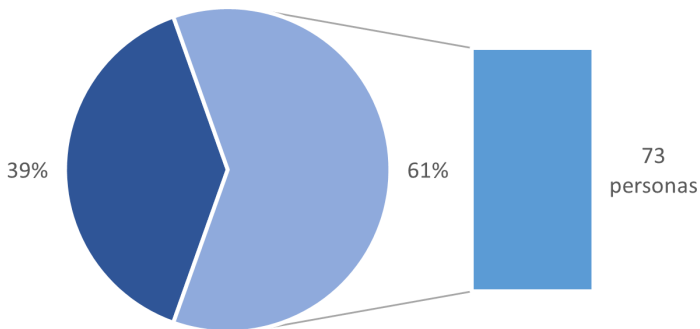
Por último, las personas encuestadas fueron consultadas acerca del proyecto migratorio de su grupo familiar no residente en el país.

Como resultado, se obtuvo que el 61 por ciento de la población encuestada tiene familiares que planean venir a la República Argentina.

Al consultar por la cantidad de familiares con la intención de residir en el país, se llega a un total de 73 personas.

GRÁFICA N°22

## Reunificación familiar



- No tiene familiares que planifiquen venir a la Argentina
- Total de familiares que planifican venir a la Argentina

N: 46 personas encuestadas

## 7.

## RESUMEN

Entre la población alcanzada se registró una presencia levemente mayor de varones que de mujeres. La estructura por edades da cuenta de que la mayoría de las personas alcanzadas por la encuesta se encuentra en edades activas, que van entre los 20 y los 44 años. A su vez, las personas menores de 15 años representan el 24 por ciento de la población alcanzada por el presente estudio. Las personas que cruzaron la frontera durante el relevamiento se encontraban viajando mayoritariamente en grupos familiares, y no se registraron menores no acompañados. Asimismo, destaca el porcentaje de personas que salieron de la República Bolivariana de Venezuela durante el año en curso, lo que totaliza un 47 por ciento; seguidos por quienes salieron de Venezuela durante los años 2018 y 2019. Un tercio de la población alcanzada comenzó su viaje en el Distrito Capital y un 17 por ciento en el distrito de Aragua. El destino con mayor frecuencia es la República Argentina y en especial Buenos Aires (60%), aunque también se registraron personas con destino a la República Oriental del Uruguay a la ciudad de Montevideo.

En otro orden de cosas, el cierre de fronteras por motivos sanitarios

impacta particularmente en la situación documentaria de las personas registrada por el relevamiento, dado que la mayoría de las personas encuestadas no tenía estatus migratorio regular. A su vez, un 30 por ciento de la población alcanzada afirmó haber tenido dificultades durante el recorrido hacia la República Argentina. Entre las dificultades mayormente identificadas se destacan: inseguridad/robos, problemas de documentación y fronteras cerradas. Asimismo, un 57 por ciento de las personas encuestadas manifestó no haber contado con acceso a alimentos suficientes durante su viaje.

Entre las necesidades de asistencia registradas sobresale como prioridad la generación de ingresos /empleo, ayuda médica, alimentación, albergue seguro, transporte y asistencia en materia de documentos. Otras necesidades de asistencia también mencionadas fueron: asistencia en materia legal, seguridad, y educación y capacitación.

Para concluir, el impacto de la pandemia por COVID-19 se ve reflejado particularmente en el empeoramiento de la situación en las dimensiones referidas al trabajo, la vivienda, la obtención de recursos económicos, el acceso a alimentos, la seguridad y el requerimiento de vestimenta.

# DTM



CRUZ ROJA  
ARGENTINA