





 **1 450** Personnes affectées
dont:
 **900** Personnes déplacées







Répartition des personnes affectées/déplacées par type d'urgence

Types d'urgence	Personnes affectées	Personnes déplacées
 Vents violents	1 050	645
 Pluies torrentielles	400	255
Total	1 450	900

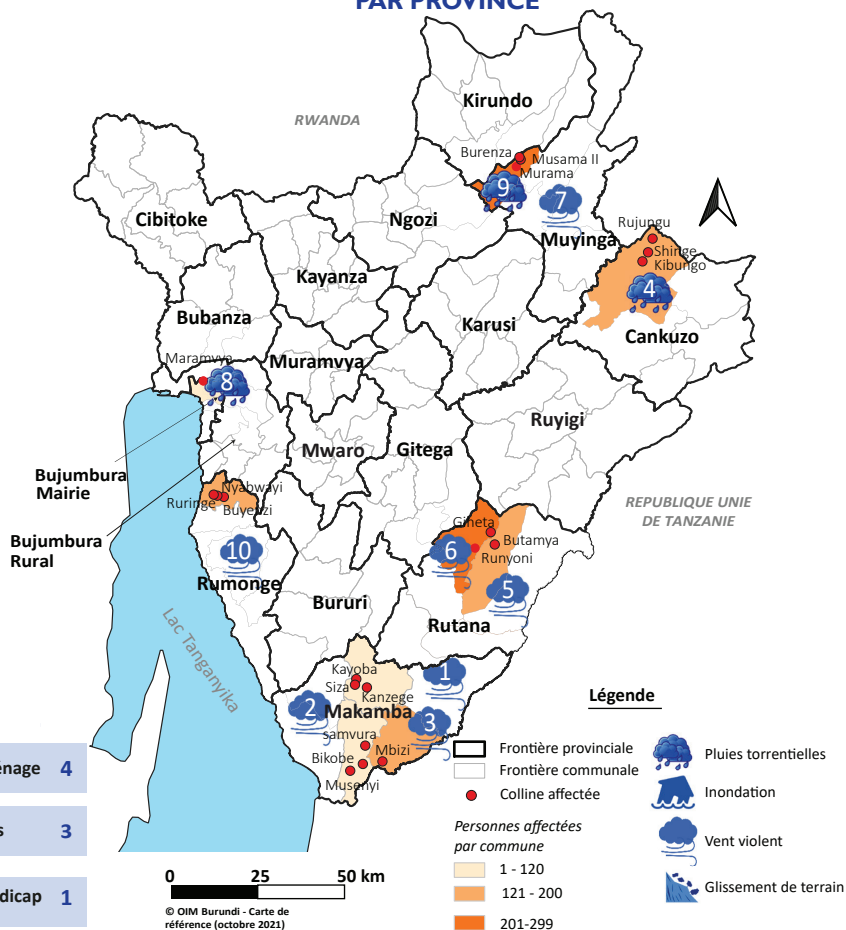
Répartition des personnes affectées/déplacées par sexe

Individus affectés		Individus déplacés	
Femmes	Hommes	Femmes	Hommes
777	673	480	420

Vulnérabilités des personnes déplacées

 Femmes enceintes et/ou allaitantes	71	 Hommes seuls chef de ménage	4
 Femmes seules chef de ménage	11	 Personnes âgées seules	3
 Personnes vivant avec une maladie chronique	7	 Personnes vivant avec handicap	1

CARTE DE LOCALISATION DES URGENCES
PAR PROVINCE



No de l'urgence (référence sur la carte)	Province	Commune	Colline(s)	Date de l'urgence	Individus affectés		Destruction aux maisons*			Autres Dégâts	Impact humain	Besoins urgents
					Non Déplacés	Déplacés	MD	MPD	MDC			
1	Makamba	Kibago	Mbizi	24/10/2021	62	66	0	0	32			Abris, ANA**
2	Makamba	Mabanda	Bikobe, Musenyi, Samvura	24/10/2021	56	63	7	4	8		2 personnes décédées	Abris, ANA, Vivres
3	Makamba	Makamba	Kanzege, Kayoba, Siza	24/10/2021	51	54	5	2	10	6 salles de classe décoiffées		Abris, ANA
4	Cankuzo	Kigamba	Kibungo, Rujungu, Shinge	25/10/2021	13	112	12	22	18			Abris, ANA, Vivres
5	Rutana	Mpinga-Kayove	Butamya	26/10/2021	51	110	0	7	18	4 églises détruites		Abris, ANA,
6	Rutana	Musongati	Giheta, Runyoni	26/10/2021	54	168	0	9	29	1 église détruite		Abris
7	Muyinga	Gashoho	Murama	27/10/2021	53	67	2	0	13			Abris, ANA, Vivres
8	Bujumbura Mairie	Ntahangwa	Maramvya	28/10/2021	12	84	0	0	16			Abris, ANA, Vivres
9	Muyinga	Gashoho	Murama, Musama II	30/10/2021	120	59	9	0	11			Abris, ANA, Vivres
10	Rumonge	Muhuta	Buyenzi, Nyabwayi, Ruringe	30/10/2021	78	117	5	14	13	1 salle de classe détruite et 7 églises décoiffées		Abris, ANA

*MD: Maisons détruites, MPD: Maisons partiellement détruites, MDC: Maisons décoiffées
**ANA: Articles non-alimentaires



Les données sont récoltées par les volontaires de la Croix-Rouge dans les 24 heures suivant l'incident d'urgence mais sont publiées d'une façon hebdomadaire. Lors de la publication du Dashboard, la situation lors de la collecte des données pourrait être différente de la situation actuelle. Toutes les situations d'urgence qui arrivent dans le pays ne sont pas prises en compte par l'outil suivi d'urgence DTM. Les situations d'urgence prises en compte sont des incidents qui causent des dégâts importants et qui ont besoin d'une réponse immédiate de la communauté humanitaire, ou qui causent des déplacements de la population.



Contact: OIM Burundi, DTMBurundi@iom.int

Facebook: International Organization for Migration – Burundi

Twitter: @IOM_Burundi

