


Introduction : La région du Sahel central, et plus particulièrement la zone du Liptako Gourma, qui enjambe le Burkina Faso, le Mali et le Niger, est témoin d'une crise complexe qui comprend comme enjeux une compétition grandissante pour le contrôle de ressources; des bouleversements climatiques; une croissance démographique galopante; des niveaux élevés de pauvreté; l'absence d'opportunités économiques et un sentiment de désillusions

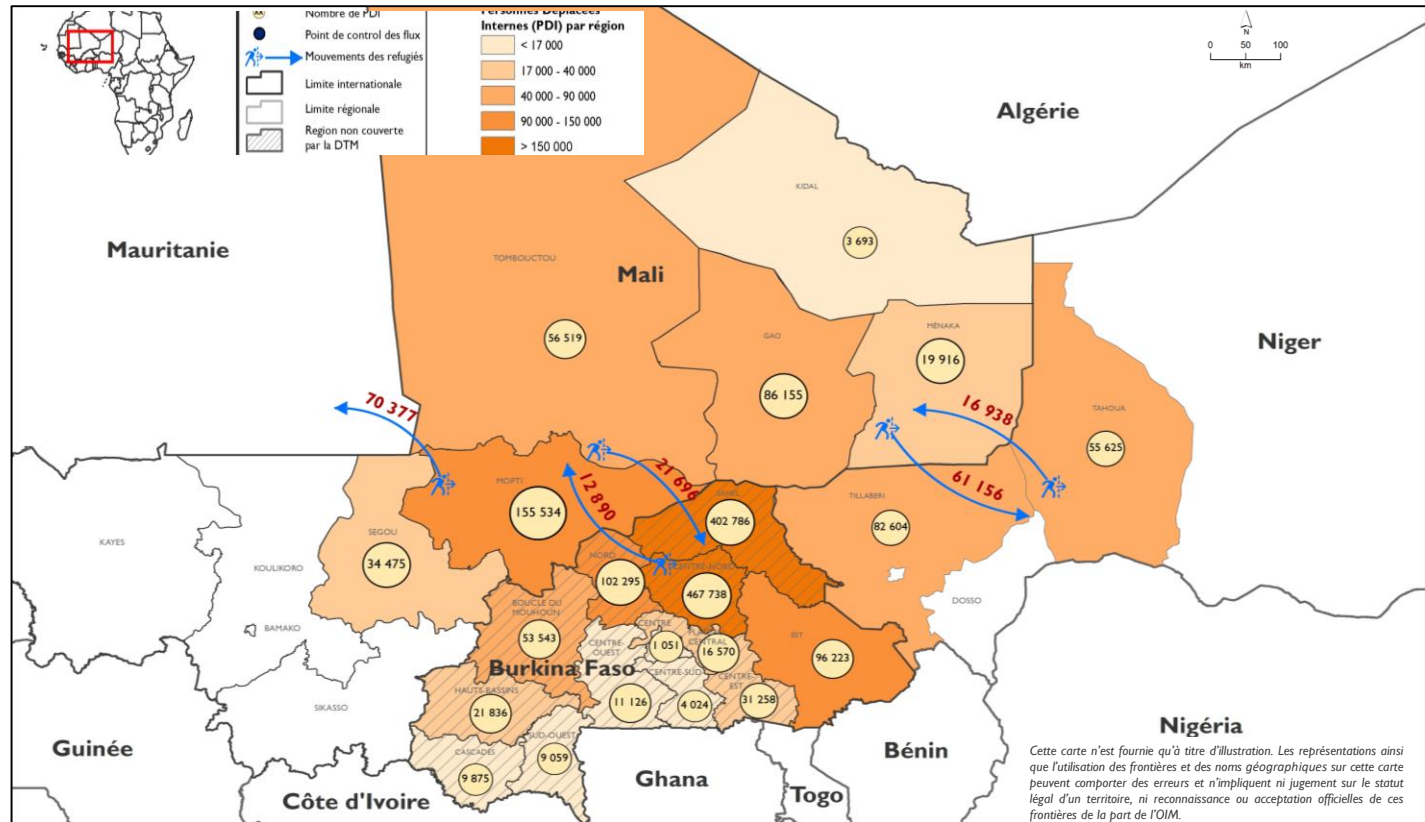
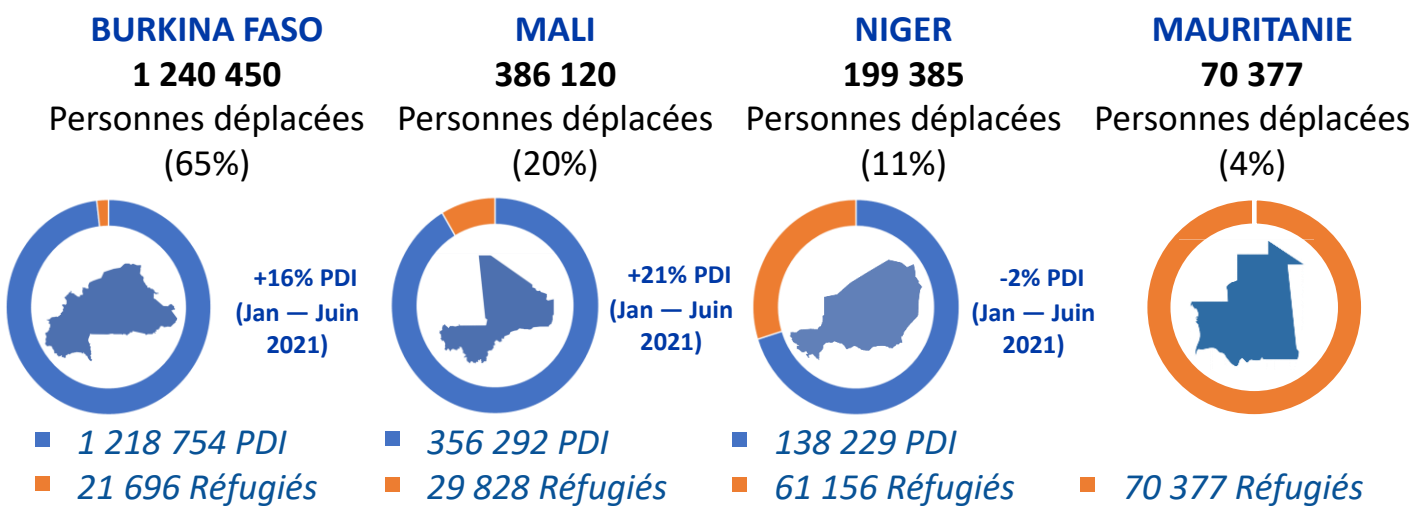
quant au futur; des tensions communautaires; l'absence de présence étatique et le manque de services sociaux de base; et des violences provoquées par des réseaux de crime organisé et des groupes armés non étatiques. La crise a engendré, en 2020, la mort de 5 000 personnes (au 31 août) et conduit à des déplacements de populations significatifs dans les quatre pays touchés par la crise. Au 25 juin 2021, 1 896 332 individus étaient déplacés par

la crise, y compris 1 713 275 Personnes déplacées internes (90% de la population affectée) et 183 057 réfugiés (10%). Soixante-cinq pour cent de la population déplacée (1 240 450 personnes) se trouvaient au Burkina Faso, 20 pour cent au Mali (386 120), 11 pour cent au Niger (199 385) et 4 pour cent en Mauritanie (70 377).

NB: Certains déplacements ont pu être engendrés par la crise touchant le nord du Mali depuis 2012.



Sources: ACLED (Sep 2020), DTM Mali, Commission de mouvements de populations (CMP) (Avr 2021), UNHCR Mali (30 Mai 2021), UNHCR Niger (30 Mai 2021), CONASUR Burkina Faso/OCHA (30 Mai 2021), HCR Burkina Faso (30 Mai 2021), HCR Mauritanie (30 Mai 2021).



Cette carte n'est fournie qu'à titre d'illustration. Les représentations ainsi que l'utilisation des frontières et des noms géographiques sur cette carte peuvent comporter des erreurs et n'impliquent ni jugement sur le statut légal d'un territoire, ni reconnaissance ou acceptation officielles de ces frontières de la part de l'OIM.