

شیوع همه‌گیری کووید ۱۹ در ابتدای سال ۲۰۲۰، بر پویایی جمعیتی در سطح جهانی و منطقه‌ای و همین‌طور در جمهوری اسلامی ایران تأثیرگذار بوده است که این تأثیر بیشتر به شکل ایجاد محدودیت‌ها یا تغییرات ناگهانی در مسافرت‌ها خود را نشان داده است.

به‌منظور درک بهتر چگونگی تأثیر همه‌گیری بر پویایی جمعیتی در سطح جهانی، سازمان بین‌المللی مهاجرت ابزاری برخط (آنلاین) و پایگاه داده‌ای ایجاد نموده است تا بتوان گذرگاه‌های ورودی، خروجی و گذار مانند فرودگاه‌ها، مرزهای زمینی و دریایی را که محدودیت‌های آمد و شد، اقدامات آمادگی و پاسخ به کووید ۱۹ در آنجا صورت می‌گیرد، را به تصویر کشید. به‌منظور کمک به این تلاش‌ها، سازمان بین‌المللی مهاجرت در طول ۱۴ ماه گذشته تلاش نموده است تا داده‌های مرتبط را از منابع رسمی دولتی جمع‌آوری نموده و در قالب این گزارش برای درک بهتر تأثیرات کووید ۱۹ بر پویایی جمعیتی به نمایش در آورد. بر اساس داده‌های جمع‌آوری شده می‌توان تحلیل‌های جامعی از روندهای پویایی و محدودیت‌های ناشی از همه‌گیری داشت تا بتوان به صورت اثربخش‌تری برای مهار تأثیرات کووید ۱۹ برنامه‌ریزی نمود.

در آوریل ۲۰۲۱، سازمان بین‌المللی مهاجرت موفق گردید تا ۸۴ گذرگاه و وضعیت آن‌ها را نمایش دهد. رایج‌ترین نوع گذرگاه‌ها شامل ۳۸ فرودگاه، ۳۰ گذرگاه زمینی و ۱۶ گذرگاه دریایی می‌باشد. شایان ذکر است که مبادی گذار در این تحلیل لحاظ نشده‌اند. در طول مدت گزارش‌دهی از گذرگاه‌ها (آوریل ۲۰۲۰ - آوریل ۲۰۲۱)، تعداد گذرگاه‌های بررسی شده در جمهوری اسلامی ایران از ۴۸ تا ۸۴ افزایش یافت و وضعیت گذرگاه‌ها به‌طور قابل توجهی تغییر کرد. در ابتدای بررسی، ۹ گذرگاه به‌طور کامل بسته بودند، اما در ماه آوریل، تعداد گذرگاه‌های کاملاً بسته به ۲ عدد کاهش یافت. تعداد گذرگاه‌های نیمه عملیاتی نیز به‌طور چشمگیری از ۱۸ به ۴۳ گذرگاه افزایش داشته است. در نهایت، تعداد گذرگاه‌های کاملاً عملیاتی نیز در طول مدت گزارش‌دهی از ۲۱ به ۳۹ در آوریل ۲۰۲۱ افزایش یافت.

### نوع گذرگاه‌های تحلیل شده

(از آوریل ۲۰۲۱)

۸۴

گذرگاه تا پایان  
آوریل ۲۰۲۱  
تحلیل شده‌اند.



۳۰  
گذرگاه زمینی



۱۶  
مرزهای آبی



۳۸  
فرودگاه






۰  
نقاط عبور داخلی





### محل و وضعیت گذرگاه‌ها

(تا پایان آوریل ۲۰۲۱)




#### گذرگاه

-  گذرگاه زمینی
-  فرودگاه
-  مرز آبی

#### وضعیت عملیاتی گذرگاه

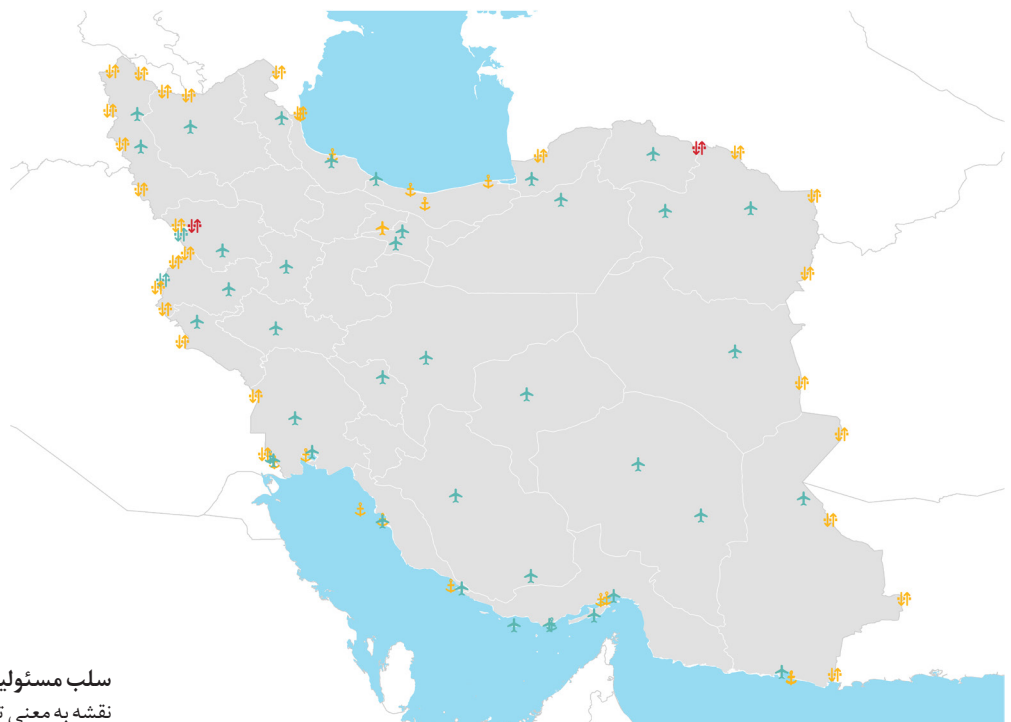
-  کاملاً عملیاتی
-  نیمه عملیاتی
-  کاملاً بسته
-  اطلاعاتی در دسترس نیست

#### راهنما

-  مرز بین‌المللی
-  مرز استان‌ها
-  عرصه آبی

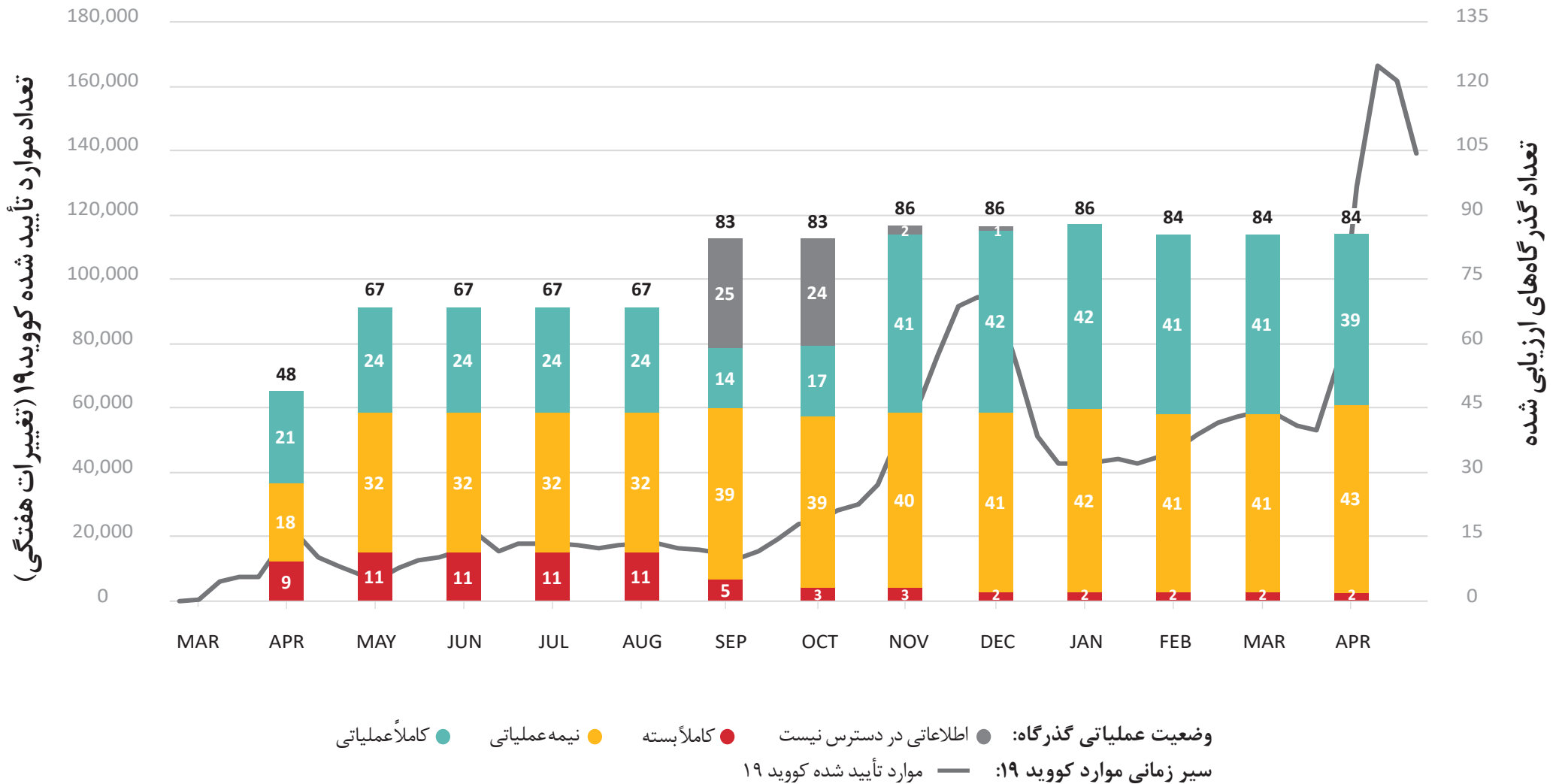
سلب مسئولیت: مرزها و نام‌های نشان داده شده و علامت‌گذاری‌های روی نقشه به معنی تأیید و تصدیق رسمی ملل متحد نمی‌باشد.

اعداد صرفاً نشانگر مرزهای زمینی، فرودگاه‌ها و مرزهای دریایی می‌باشند.



جمهوری اسلامی ایران

زمانبندی موارد تأیید شده کووید ۱۹: (تغییرات هفتگی)، وضعیت گذرگاه‌ها (مارس ۲۰۲۰ - آوریل ۲۰۲۱)

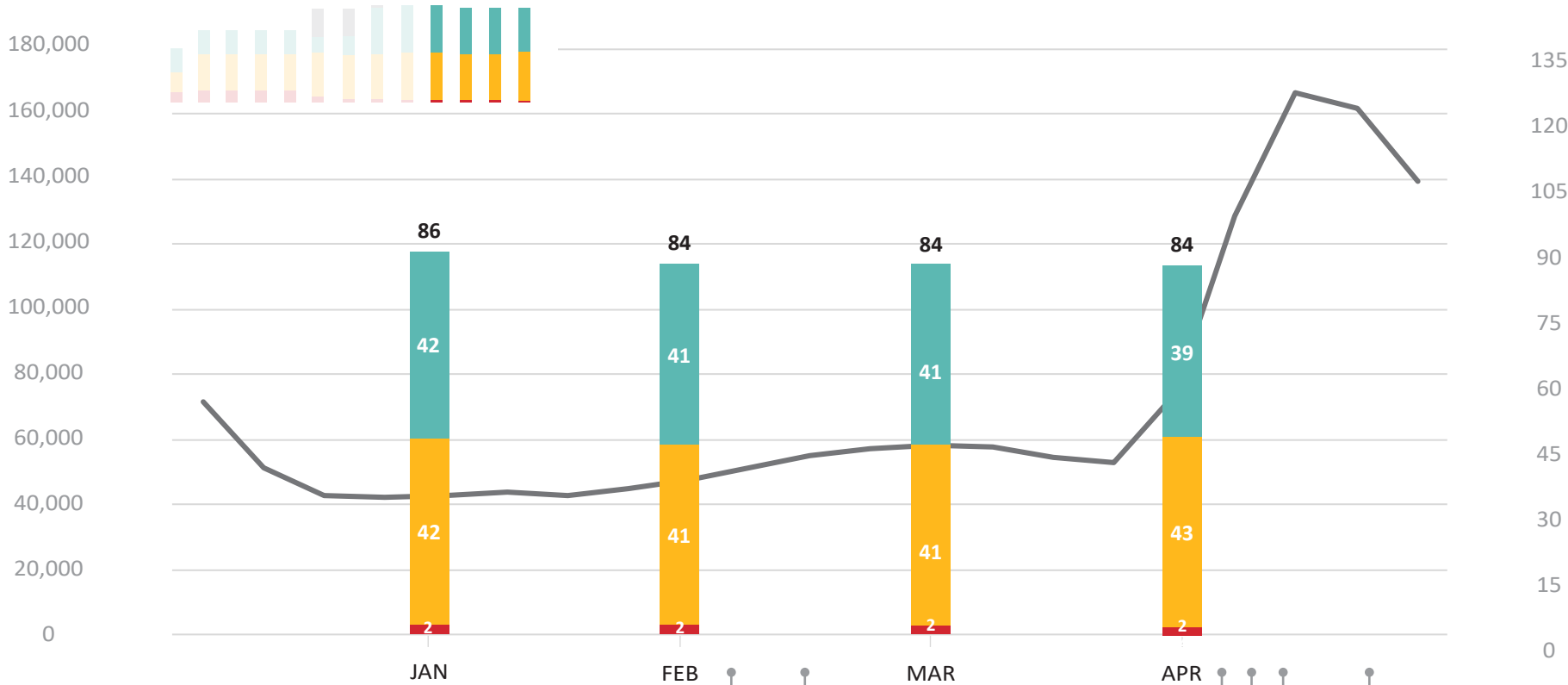


جمهوری اسلامی ایران

زمانبندی موارد تأیید شده کووید ۱۹: (تغییرات هفتگی)، وضعیت گذرگاه‌ها (مارس ۲۰۲۰ - آوریل ۲۰۲۱)  
نمودار داخلی محدودیت‌های پویایی جمعیتی در سطح کشور

نمودار داخلی

تعداد موارد تأیید شده کووید ۱۹ (تغییرات هفتگی)



تعداد گذرگاه‌های ارزیابی شده

وضعیت عملیاتی گذرگاه:

- کاملاً عملیاتی
- نیمه عملیاتی
- کاملاً بسته
- اطلاعاتی در دسترس نیست

سیر زمانی موارد کووید ۱۹:

- موارد تأیید شده کووید ۱۹
- منبع موارد تأیید شده کووید ۱۹: سازمان جهانی بهداشت

**9 February 2021**  
شروع واکسیناسیون کووید ۱۹

**20 February 2021**  
بسته شدن گذرگاه‌های مرزی با کشور عراق برای مسافران استان‌های خوزستان، ایلام، کرمانشاه و آذربایجان غربی

**6 April 2021**  
دولت، تهران و بیش از ۴۰ شهر دیگر را در وضعیت قرمز معرفی کرد

**10 April 2021**  
دولت محدودیت ۱۰ روزه را در ۲۳ استان از ۳۱ استان اعمال کرد

**14 April 2021**  
ممنوعیت پرواز به/از فرانسه

**24 April 2021**  
ممنوعیت پرواز به/از هند و پاکستان