

L'OIM a une politique de tolérance zéro à l'égard de l'exploitation et les abus sexuels. Signalez la fraude ou la mauvaise conduite (exploitation et les abus sexuels) de manière confidentielle : 49 55 55 ou à travers le site <https://weareallin.iom.int>



### CONTEXTE

L'éruption du volcan Nyiragongo dans la nuit du 22 au 23 mai 2021, suivie de fortes activités sismiques dans la ville de Goma et, d'un risque élevé d'une nouvelle éruption, ont poussé les autorités provinciales à ordonner à la date du 27 mai 2021 l'évacuation de 10 des 18 quartiers que compte la ville de Goma. L'évacuation de ces quartiers a provoqué un mouvement important de populations venues s'ajouter aux déplacées des zones directement affectées par la coulée de lave, notamment le territoire de Nyiragongo.

Plusieurs mécanismes de collecte de données ont été mis en place pour estimer les mouvements de populations et améliorer les connaissances sur les besoins des personnes déplacées afin de permettre à la communauté humanitaire et au gouvernement de fournir une réponse appropriée. Cependant, il est important de noter que ces estimations ne reflètent pas toute la réalité du contexte dynamique du déplacement qui nécessiterait des évaluations plus adaptées qui permettraient de mieux comprendre l'ampleur du déplacement.

Ce rapport présente les résultats des données collectées aux dates du 2 et 3 juin 2021 dans les zones directement affectées par l'éruption volcanique, notamment dans les 18 quartiers de la ville de Goma et dans 12 villages du territoire de Nyiragongo. Les données ont été collectées avec l'appui des autorités gouvernementales et de la Division Provinciale des Affaires Humanitaires (DIVAH) du Nord-Kivu. Des équipes d'enquêteurs se sont rendues dans tous les quartiers et villages ciblés et ont récolté auprès de 48 informateurs clés des informations précises sur les déplacements.

À l'issue de cette enquête, il est reporté que 405.907 personnes se sont déplacées depuis le début de l'éruption volcanique. Parmi elles, 160.686 personnes retournées et 245.221 personnes encore en situation de déplacement à la date du 1er juin 2021.

Les activités de la DTM au Nord-Kivu sont soutenues par



**USAID**  
DU PEUPLE AMERICAIN

Fig. 1: Répartition de la population

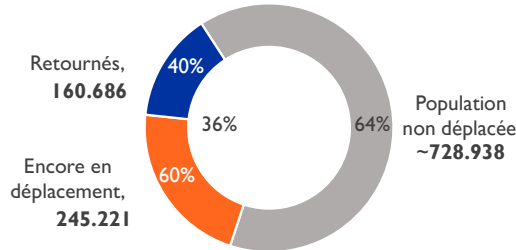
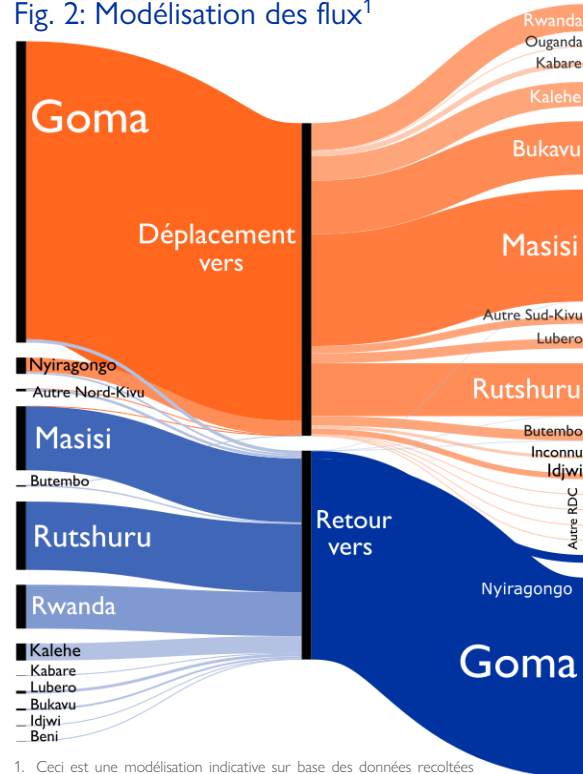
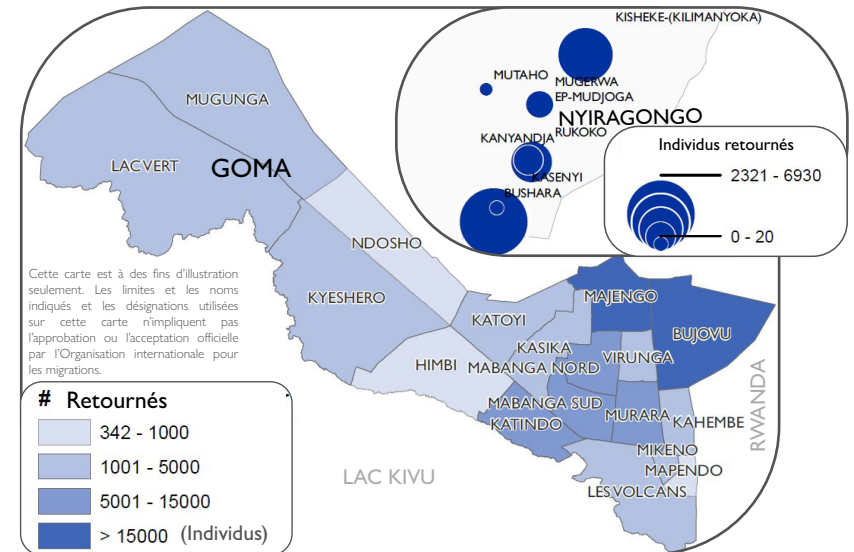
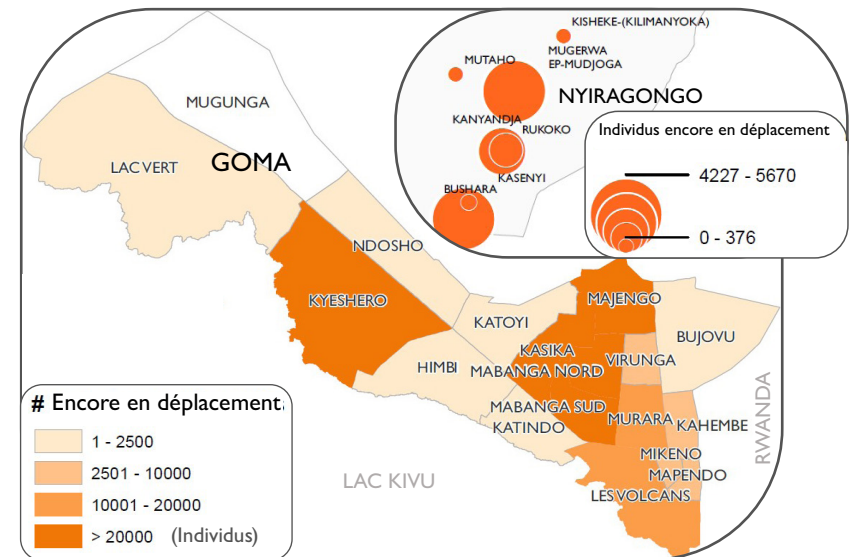


Fig. 2: Modélisation des flux<sup>1</sup>



1. Ceci est une modélisation indicative sur base des données recueillies dans le cadre des exercices de suivie de mouvements de population, surveillance de flux, et les estimations de la DTM. Les données de surveillance de flux ont été pondérées pour mieux refléter la réalité.



**SITUATION AU 1ER JUIN 2021**

Date de collecte	Collecte	Territoire ou Ville	Commune	Quartier ou village	Population des quartiers ou villages avant l'éruption volcanique	Nombre d'individus déplacés suite à l'éruption du volcan ou aux activités sismiques	Estimation en pourcentage de la population totale déplacée	Nombre d'individus retournés dans le quartier ou village après avoir été déplacés en raison de l'éruption du volcan ou des activités sismiques	Pourcentage de déplacés déjà retournés	Nombre d'individus toujours en déplacement en provenance des quartiers ou villages évalués.	Pourcentage d'individus déplacés des quartiers ou villages toujours en déplacement	Population des quartiers ou villages évalués ni déplacés ni retournée
6/2/2021	directe	GOMA	GOMA	HIMBI	50,620	3,000	6%	750	25%	2,250	4%	47,620
6/2/2021	directe	GOMA	GOMA	KATINDO	28,733	7,041	25%	5,432	77%	1,609	6%	21,692
6/2/2021	directe	GOMA	GOMA	KYESHERO	120,255	30,063	25%	3,006	10%	27,057	22%	90,192
6/3/2021	directe	GOMA	GOMA	LAC-VERT	14,798	2,960	20%	1,480	50%	1,480	10%	11,838
6/2/2021	directe	GOMA	GOMA	LES-VOLCANS	20,827	19,786	95%	3,124	16%	16,662	80%	1,041
6/2/2021	directe	GOMA	GOMA	MAPENDO	34,220	6,844	20%	342	5%	6,502	19%	27,376
6/3/2021	directe	GOMA	GOMA	MIKENO	31,196	13,050	42%	4,872	37%	8,178	26%	18,146
6/2/2021	directe	GOMA	KARISIMBI	BUJOVU	48,522	35,125	72%	33,220	95%	1,905	4%	13,397
6/2/2021	directe	GOMA	KARISIMBI	KAHEMBE	27,870	15,000	54%	5,000	33%	10,000	36%	12,870
6/2/2021	directe	GOMA	KARISIMBI	KASIKA	71,848	40,000	56%	5,000	13%	35,000	49%	31,848
6/2/2021	directe	GOMA	KARISIMBI	MABANGA-NORD	68,239	27,296	40%	5,459	8%	21,837	32%	40,943
6/2/2021	directe	GOMA	KARISIMBI	MABANGA-SUD	49,082	39,266	80%	11,780	24%	27,486	56%	9,816
6/2/2021	directe	GOMA	KARISIMBI	MAJENGO	103,723	77,793	75%	38,897	50%	38,896	37%	25,930
6/3/2021	directe	GOMA	KARISIMBI	MUGUNGA	30,000	3,000	10%	3,000	100%	-	0%	27,000
6/2/2021	directe	GOMA	KARISIMBI	MURARA	38,245	20,341	53%	10,170	50%	10,171	27%	17,904
6/2/2021	directe	GOMA	KARISIMBI	NDOSHO	150,410	1,500	1%	500	33%	1,000	1%	148,910
6/2/2021	indirecte	GOMA	KARISIMBI	VIRUNGA	24,933	12,467	50%	4,488	36%	7,979	32%	12,466
6/3/2021	directe	GOMA	KARISIMBI	KATOYI	128,226	6,411	5%	4,000	62%	2,411	2%	121,815
6/2/2021	directe	NYIRAGONGO	NYIRAGONGO	BUHAMA	2,877	2,445	85%	1,467	60%	978	34%	432
6/2/2021	directe	NYIRAGONGO	NYIRAGONGO	BUKANDA	3,000	2,982	99%	20	1%	2,962	99%	18
6/2/2021	directe	NYIRAGONGO	NYIRAGONGO	BUSHARA	376	376	100%	-	0%	376	100%	-
6/2/2021	directe	NYIRAGONGO	NYIRAGONGO	EP-MUDJOGA	3,282	3,282	100%	514	16%	2,768	84%	-
6/2/2021	directe	NYIRAGONGO	NYIRAGONGO	KANYANDJA	2,000	2,000	100%	380	19%	1,620	81%	-
6/2/2021	directe	NYIRAGONGO	NYIRAGONGO	KISHEKE-(KILIMANYOKA)	3,568	2,320	65%	2,320	100%	-	0%	1,248
6/2/2021	directe	NYIRAGONGO	NYIRAGONGO	MUGERWA	4,716	4,716	100%	490	10%	4,226	90%	-
6/2/2021	directe	NYIRAGONGO	NYIRAGONGO	MUTAHO	625	135	22%	-	0%	135	22%	490
6/3/2021	directe	NYIRAGONGO	NYIRAGONGO	RUKOKO	23,500	2,500	11%	1,500	60%	1,000	4%	21,000
6/3/2021	directe	NYIRAGONGO	NYIRAGONGO	KASENYI	8,808	8,808	100%	5,285	60%	3,523	40%	-
6/3/2021	directe	NYIRAGONGO	NYIRAGONGO	Ngangi 1	20,569	12,600	61%	6,930	55%	5,670	28%	7,969
6/3/2021	directe	NYIRAGONGO	NYIRAGONGO	Ngangi 2	19,777	2,800	14%	1,260	45%	1,540	8%	16,977
					<b>1,134,845</b>	<b>405,907</b>	<b>36%</b>	<b>160,686</b>	<b>40%</b>	<b>245,221</b>	<b>22%</b>	<b>728,938</b>