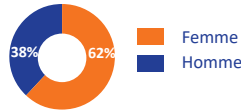




52 182 Personnes affectées

10 076 Ménages affectés

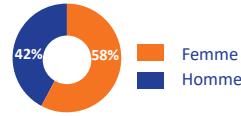


dont



22 580 Personnes déplacées

4 170 ménages déplacés



Quatre provinces, 7 communes, 36 collines affectées

Maisons affectées



7 996 Maisons inondées



1 934 Maisons totalement détruites



217 Maisons partiellement détruites

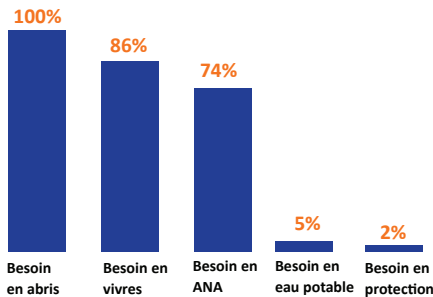
Aperçu général

Pendant les mois d'avril et mai 2021, la montée des eaux du lac Tanganyika a affecté les provinces de Bujumbura Rural (commune de Mutimbuzi), Rumonge (communes de Bugarama, Muhuta et Rumonge), Bujumbura Mairie (communes de Mukaza et Muha) et Makamba (commune de Nyanza-lac). La majorité des personnes déplacées vit dans la communauté hôte. Dans la province de Bujumbura Rural, le site temporaire de Kigaramanga a été affecté, 365 ménages ont été relocalisés dans le site de Sobel (à Maramvya). Parmi les nouveaux ménages déplacés, 772 ménages ont été installés aussi dans le site de Sobel.

Les populations les plus affectées par les inondations étaient celles qui vivaient dans les collines au long du lac Tanganyika. Bujumbura Rural et Rumonge étaient les provinces les plus touchées par les inondations.

Parmi les personnes affectées (52 182), 62% étaient des femmes dont 33% de filles (moins de 18 ans) et 29% de femmes adultes (18 ans et plus), 38% étaient des hommes dont 20% de garçons (moins de 18 ans) et 18% des hommes adultes (18 ans et plus).

Besoins humanitaires d'urgence pour les personnes déplacées



Les besoins les plus urgents étaient les abris (100%) suivis des vivres (86%), les articles non alimentaires (ANA) (74%), l'eau potable (5%) et les besoins en protection (2%).

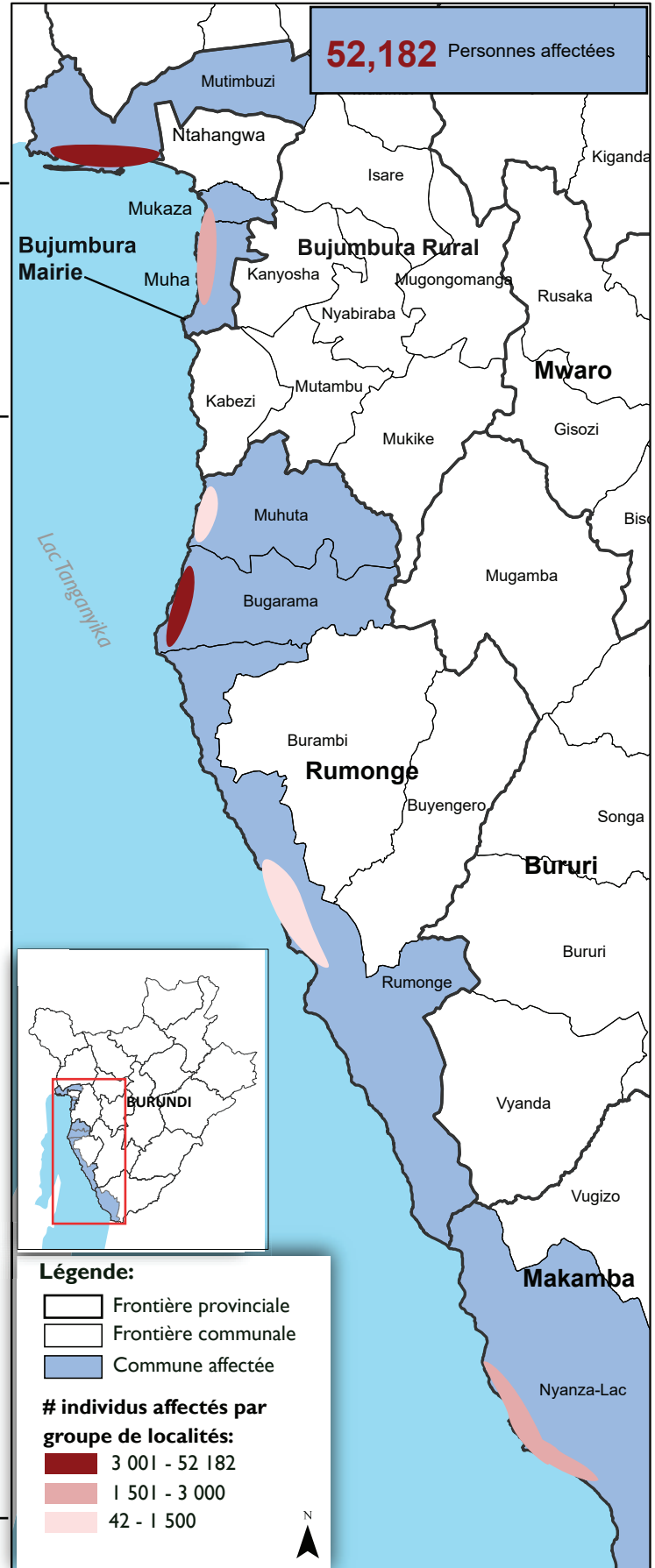
Sauf quelques ménages dans les provinces de Bujumbura Rural et Rumonge ont reçu quelques assistances en vivres, ANA et abris.

Nombre de personnes affectées et déplacées par commune

Province	Commune	# Personnes affectées	# Personnes déplacées
Bujumbura Mairie	Muha	2 521	520
	Mukaza	42	42
Bujumbura Rural	Mutimbuzi	40 673	13 395
Makamba	Nyanza-lac	1 916	1 896
Rumonge	Bugarama	4 539	4 539
	Muhuta	1 272	1 031
	Rumonge	1 219	1 157
		52 182	22 580

NOTE: Les données présentées ont été récoltées par l'équipe d'urgences DTM (volontaires de la Croix-Rouge) à base des évaluations faites avec les informateurs clés et observations directes dans les lieux affectés et les lieux de déplacement.

Carte des localités des personnes affectées



Contact: dtmburundifeedback@iom.int
Facebook: International Organization for Migration – Burundi

Twitter: @IOM_Burundi

