



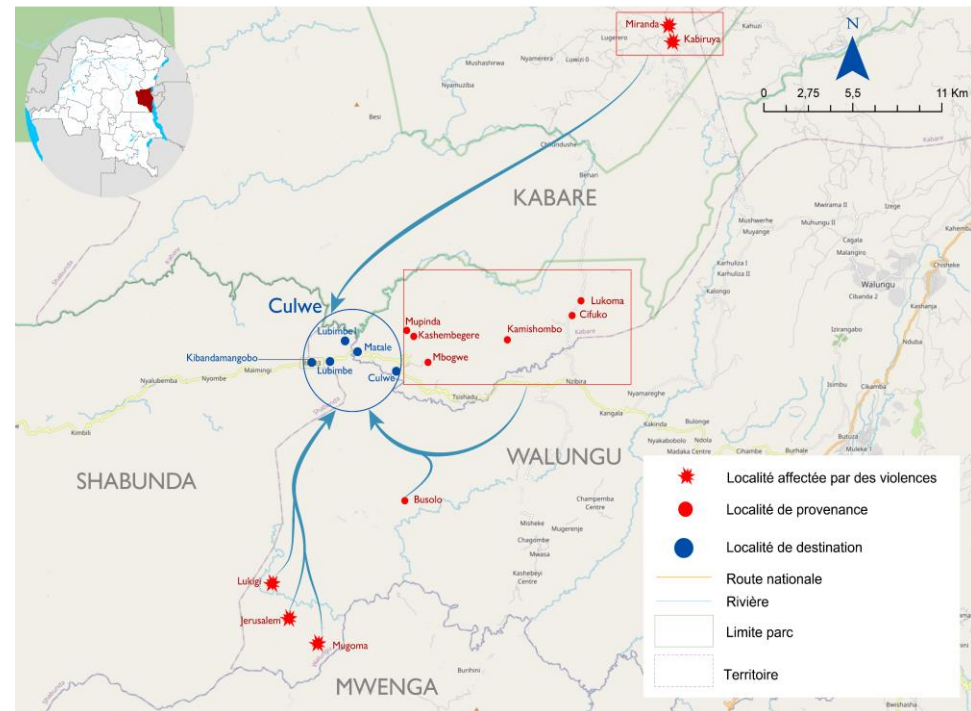
### MÉTHODOLOGIE

	Evaluation réalisée lors de mission de terrain.	✕	L'évaluation rapide de l'OIM (Emergency Tracking Tool, ETT) est un outil mis en place dans le but de collecter des informations sur les mouvements importants et soudains des populations. Ces informations sont collectées à la suite de visites sur le terrain et ou d'entretiens téléphoniques avec les informateurs clés des sites de déplacement ou des communautés d'accueil. D'autres informations sont ensuite recueillies et analysées à partir des outils ERM. Ce rapport synthétique présente les résultats de l'évaluation du 9 au 10 Avril 2021 dans le territoire de Kabare province du Sud Kivu.
	Evaluation réalisée lors d'entretiens téléphonique avec des informateurs clés.		

### RÉSUMÉ DE L'ALERTE #386 I

En date du 25 mars 2021, un mouvement de populations a été observé en provenance des villages de Lukoma, Cifuko, Kamishombo, Mbogwe, Mupinda, Kashembegere dans le groupement de Luhago, chefferie de Nindja et dans les villages de Miranda et Kabiruya dans le groupement de Iregabaronyi, Chefferie de Kaniola, Territoire de KABARE ainsi que dans les villages Lukingi, Jerusalem, et Mugoma du groupement Mulamba, Chefferie de Ngweshe, Territoire de WALUNGU. Ces déplacements ont eu lieu suite à des affrontements opposant les FARDC et les MAI-MAI. Ces populations ont trouvé refuge dans l'aire de santé de CULWE villages de Kibandamangobo, Lubimbe 1 et 2, Matala et Culwe, groupement de LUHAGO, chefferie de NINDJA, territoire de KABARE.

### CARTOGRAPHIE DU MOUVEMENT



Les cartes de ce rapport ne sont fournies qu'à titre d'illustration. Les représentations ainsi que l'utilisation des frontières et des noms géographiques sur ces cartes peuvent comporter des erreurs et n'impliquent ni jugement sur le statut légal d'un territoire, ni reconnaissance ou acceptation officielle de ces frontières de la part de l'OIM.

### DÉTAILS DU NOUVEAU DÉPLACEMENT



### DÉTAIL SUR LA ZONE ÉVALUÉE

PROVINCE	SUD KIVU
TERRITOIRE	KABARE
CHEFFERIE	NINDJA
GROUPEMENT	LUHAGO


### DONNÉES DÉTAILLÉES DU DÉPLACEMENT


ZONE ÉVALUÉES	MÉNAGE	INDIVIDU	HOMME	FEMME	< 5 ANS	LOCALISATION
CULWE	510	2550	1138	1412	345	02.67012°, 028.40608°


### PERCEPTIONS DES BESOINS PRIORITAIRES




### OBSERVATIONS & ANALYSES

 Les membres de la communauté hôte ainsi que les ménages déplacés déclarent vivre en situation d'insécurité avec des cas de meurtres, des abus sexuels et le recrutement/enrôlement des enfants dans les groupes armés selon les informateurs. Les informateurs clés signalent 15 enfants non accompagnés dans le village de Culwe.

 Près de la moitié des ménages dans le village de CULWE utilise l'eau de surface pour répondre aux besoins en eau. Par ailleurs, un peu moins de la moitié des ménages de la localité enquêtée met plus de 45 minutes à pied pour se rendre à leur source d'eau principale. Selon les observations, 80% des ménages n'ont pas accès à des latrines améliorées, raison pour laquelle plus de la moitié de la population déplacée pratique la défécation à l'air libre.

 L'accès aux soins par les populations déplacées est limité. En effet, les structures de santé les plus proches se situent à 45 minutes jusqu'à 2 heures de marche des villages des populations déplacées. A cela s'ajoute, le manque de moyens financiers pour payer les soins de santé ainsi que le manque de médicaments et d'équipements médicaux disponibles aux centres de santé. Ainsi, la majorité de la population pratique l'automédication, à l'exception des femmes enceintes qui se rendent dans les structures de santé pour accoucher.

 La population de ce village ainsi que celles déplacées ont signalé aux informateurs clés un besoin prioritaire en nourriture. Les informateurs clés ont confirmés une hausse de prix des produits sur les marchés durant les 7 dernières semaines dans le village de CULWE. La population évaluée vit principalement de l'agriculture, par conséquent, le nonaccès aux champs est à la base d'une forte insuffisance de production de denrées alimentaires pour répondre au besoin de cette vague de déplacés en nourriture. D'autres habitants vivent des activités minières et ont accès au marché fonctionnel se trouvant à moins de 2 heures de marche.