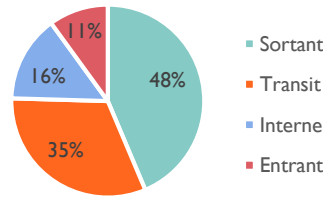
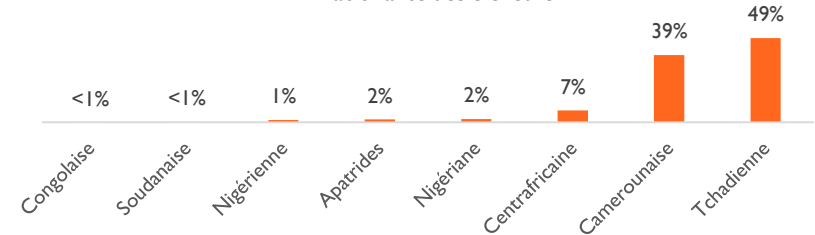
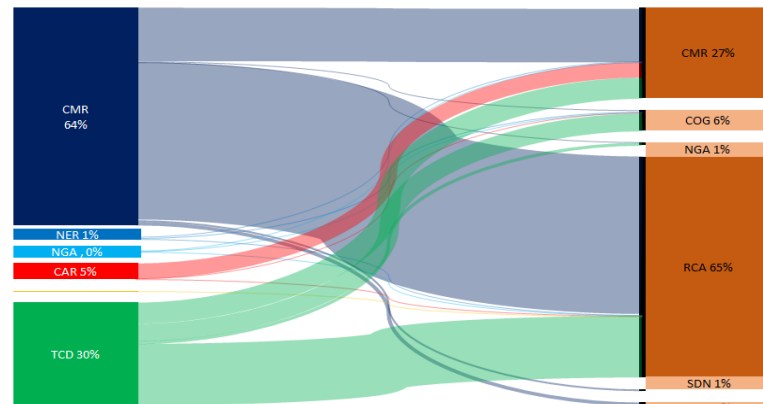


Note: Cette carte n'est fournie qu'à titre d'illustration. Les représentations ainsi que l'utilisation des frontières et des noms géographiques sur cette carte peuvent comporter des erreurs et n'impliquent ni jugement sur le statut légal d'un territoire, ni reconnaissance ou acceptation officielles de ces frontières de la part de l'OIM. Les coordonnées géographiques ont été collectées durant les évaluations sur le terrain.

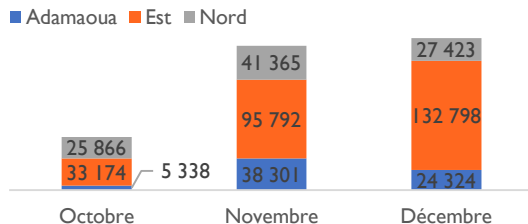
L'agropastoralisme transhumant, pratique ancestrale au Cameroun et dans la sous-région, représente une activité capitale pour l'économie et occupe une part importante de la population. Elle est confrontée à un nombre croissant de risques et vulnérabilités qui mettent en péril le mode de vie des transhumants et menacent la stabilité communautaire.

L'outil de suivi des mouvements de transhumance (*Transhumance Tracking Tool*, TTT) mis en place depuis août 2020 dans les régions de l'Est, de l'Adamaoua et du Nord, permet de comprendre les dynamiques liées à la transhumance transfrontalière avec le Tchad et la République Centrafricaine. Le TTT combine trois composantes, **l'alerte, la cartographie et le comptage**. Ce rapport détaille les données de **l'outil de comptage entre octobre et décembre 2020**.

Le système de comptage a pour objectif d'enregistrer les passages de bétail et d'éleveurs au niveau de 14 points de comptage situés dans les régions Nord, Adamaoua et Est, aux frontières tchadienne et centrafricaine. Cet outil vise à mieux comprendre les tendances et dynamiques des mouvements transhumants entre le Cameroun et les pays limitrophes et d'identifier le profil du bétail et des éleveurs effectuant ces mouvements.

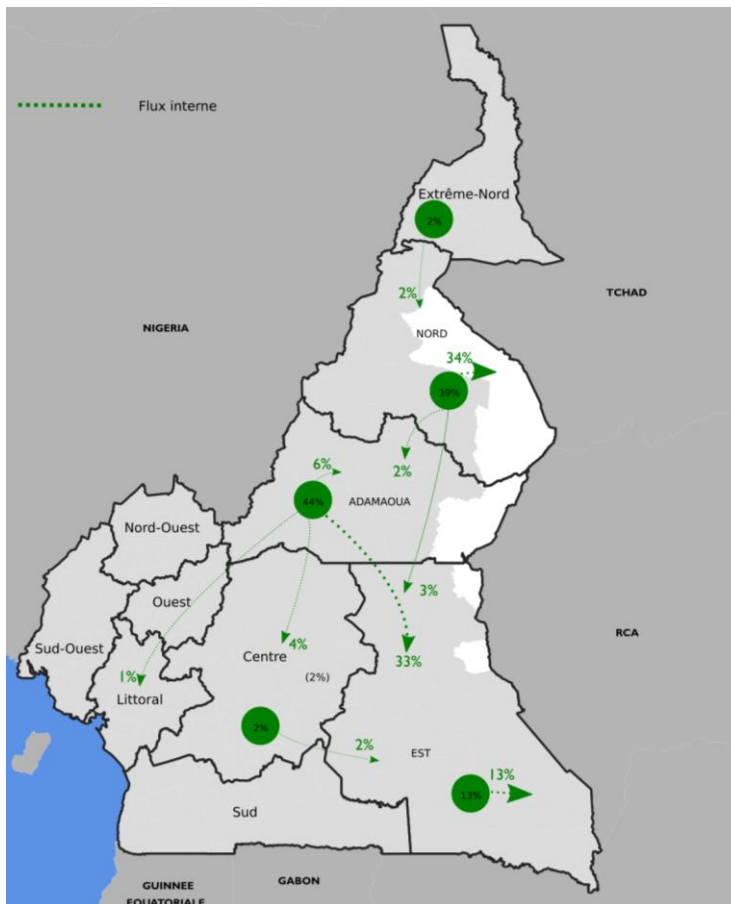
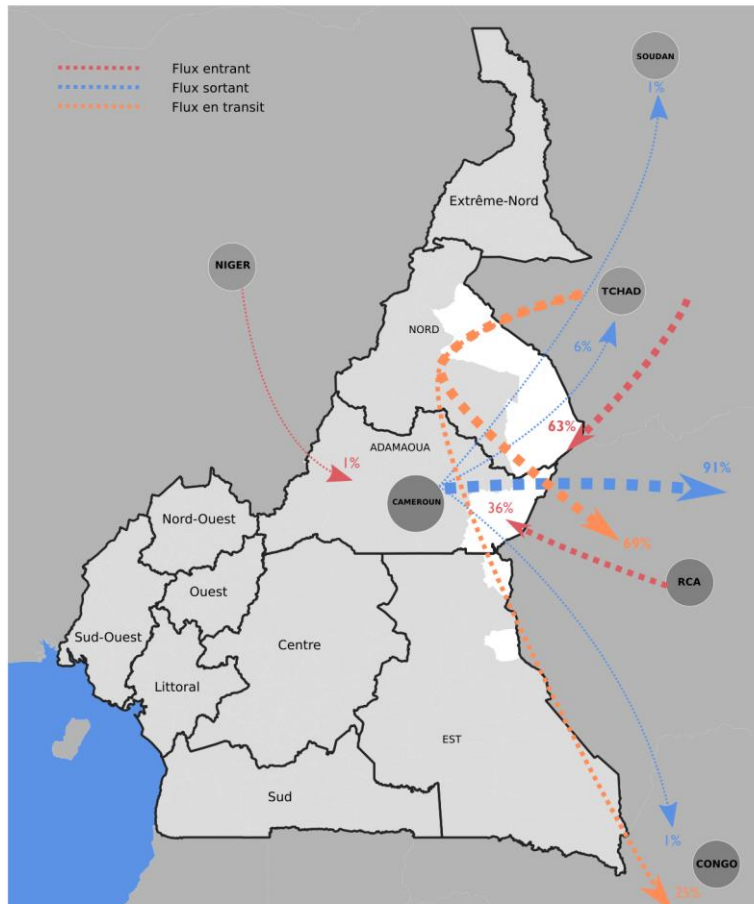
Types de flux, par nombre d'animaux

Nationalité des éleveurs

Pays de provenance et de destination des troupeaux, par nombre d'animaux


CAR: République centrafricaine COG: République du Congo CMR: Cameroun NER: Niger NGA: Nigeria SDN: Soudan TCD: Tchad

Nombre d'animaux enregistrés par mois et par région


Plus de 400 000 animaux, essentiellement bovins, accompagnés de plus de près de 11 000 éleveurs, pour la majorité des hommes, ont pratiqué la transhumance interne ou transfrontalière au Cameroun entre octobre et décembre 2020. Les éleveurs étaient principalement de nationalité tchadienne et camerounaise, tandis que 2 pour cent étaient apatrides.

Avec la fin de la saison des pluies au Cameroun, le nombre d'animaux traversant le Cameroun a augmenté entre octobre et décembre. Près de la moitié (48%) des flux de transhumance observés aux 14 points de comptage quittaient le Cameroun pour gagner ou regagner les pays voisins et un tiers transitaient par le Cameroun pour se rendre dans un pays voisin. Seuls 11 pour cent des flux entraient au Cameroun.

Carte des flux de transhumance interne au Cameroun

Carte des flux de transhumance transfrontalière


Parmi les flux sortants, la grande majorité des animaux se dirigent vers la République centrafricaine (RCA, 91% des flux sortants). Ces chiffres reflètent à la fois les liens étroits entretenus par les flux transhumants entre le Cameroun et la RCA et les mouvements descendants qui caractérisent le dernier trimestre de l'année. Les flux entrants, qui représentent 11 pour cent des flux, proviennent majoritairement du Tchad (63% des flux entrants). Par ailleurs, un tiers des flux passant par le Cameroun sont des flux de transit, partant pour la grande majorité du Tchad et se dirigeant vers la RCA et le Congo, mais aussi en provenance du Nigeria et du Niger vers le Congo et la RCA. Ces flux concernent principalement les mouvements allant du Tchad vers la RCA et la République du Congo. Enfin les flux internes, qui représentent 16 pour cent des flux, se dirigent majoritairement de l'Amadoua vers l'Est et au sein de l'Adamaoua.

PAYS DE DESTINATION

PAYS DE PROVENANCE	PAYS DE DESTINATION							Total
	Cameroun	Tchad	RCA	Nigéria	Niger	Soudan	Congo Brazzaville	
Cameroun	66 409	4 296	195 553	350	2 238	1 347	270 193	
Tchad	26 208	598	76 622	3 796		21 994	129 218	
RCA	19 171		687			85	19 943	
Nigéria	43		462			1 247	1 752	
Niger	995		900			1 288	3 183	
Soudan			92				92	
Total	112 826	4 894	274 316	4 146	0	2 238	25 961	424 381

Note: Ces cartes ne sont fournies qu'à titre d'illustration. Les représentations ainsi que l'utilisation des frontières et des noms géographiques sur cette carte peuvent comporter des erreurs et n'impliquent ni jugement sur le statut légal d'un territoire, ni reconnaissance ou acceptation officielles de ces frontières de la part de l'OIM. Les coordonnées géographiques ont été collectées durant les évaluations sur le terrain.