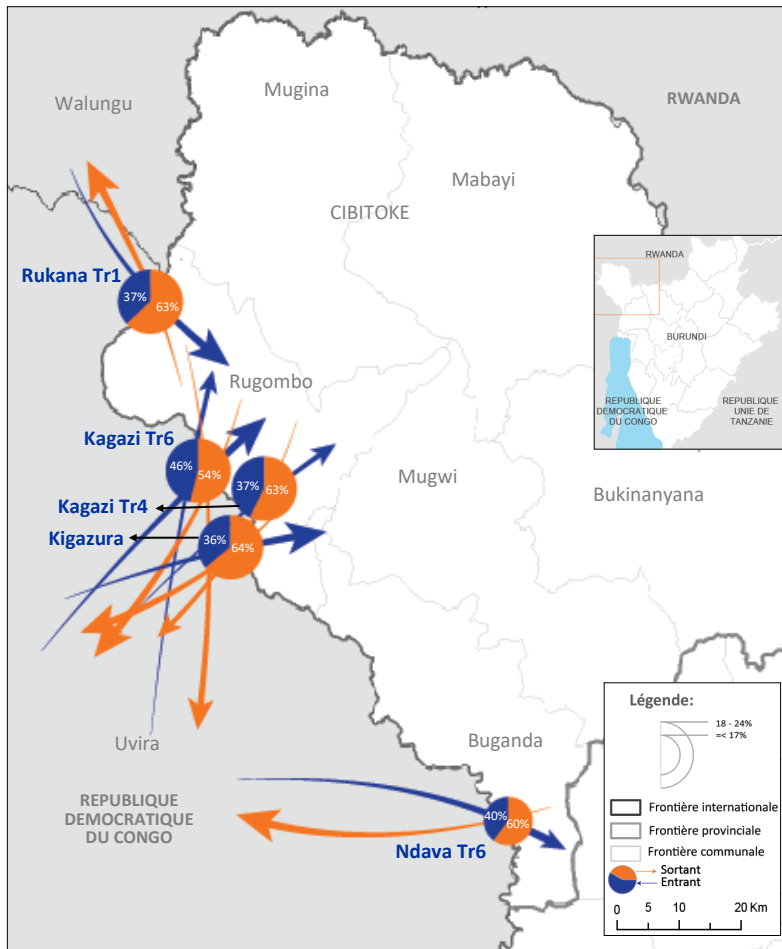


**VUE D'ENSEMBLE ET TENDANCES**

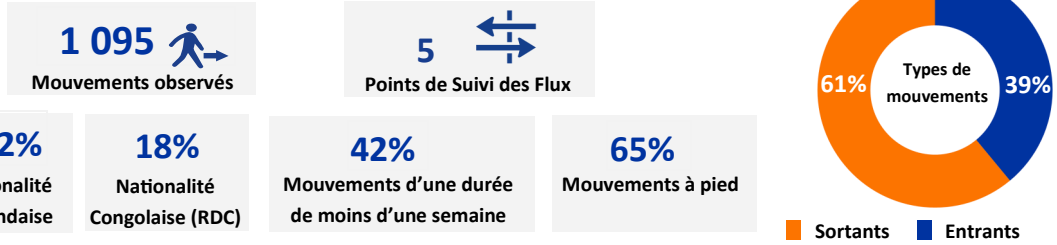
Ce tableau de bord offre une analyse des tendances de mobilité des populations observées au niveau de cinq (5) points de suivi des flux établis sur des points non-officiels entre la frontière du Burundi et la République Démocratique du Congo à Kagazi Tr4, Kagazi Tr6, Kigazura, Ndava Tr6 et Rukana Tr1. Pendant la période considérée, un total de 1 095 mouvements ont été observés par les enquêteurs à ces points. Cela représente une augmentation de 18 pour cent par rapport à la moyenne quotidienne de mouvements observée en septembre 2020. Environ 39 pour cent de tous les mouvements étaient entrants et 61 pour cent étaient sortants, avec tous les mouvements sortants allant vers la République Démocratique du Congo, principal pays d'origine des flux entrants enregistrés aux points de suivi des flux. Les mouvements ont diminué de 96% par rapport au mois de mars (28 348 mouvements) en raison de la restriction des mouvements de population prise par les autorités burundaises pour prévenir la flambée de COVID-19 dans le pays.

**ILLUSTRATION DES MOUVEMENTS**

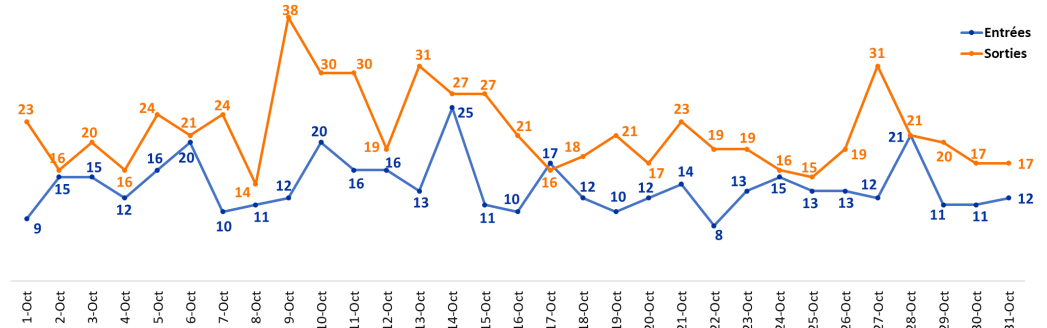


Avis: Cette carte est destinée à des fins d'illustration seulement. Les noms et frontières indiqués sur cette carte n'impliquent ni reconnaissance ni acceptation officielle de la part de l'OIM.

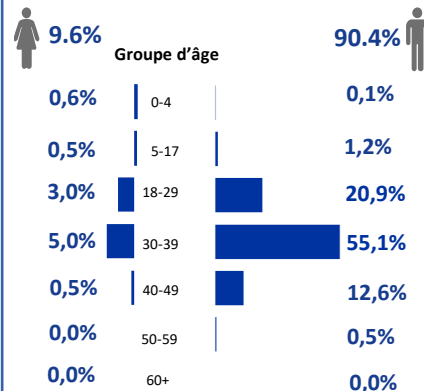
**CHIFFRES-CLÉS**



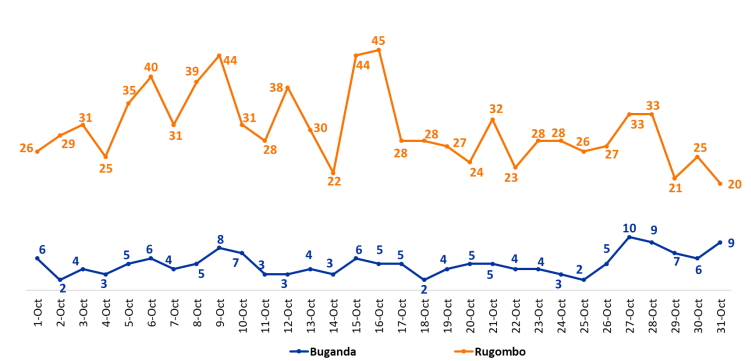
**TYPE DE MOUVEMENT QUOTIDIEN OBSERVÉ PENDANT LA PÉRIODE CONSIDÉRÉE**



**DÉMOGRAPHIQUE**

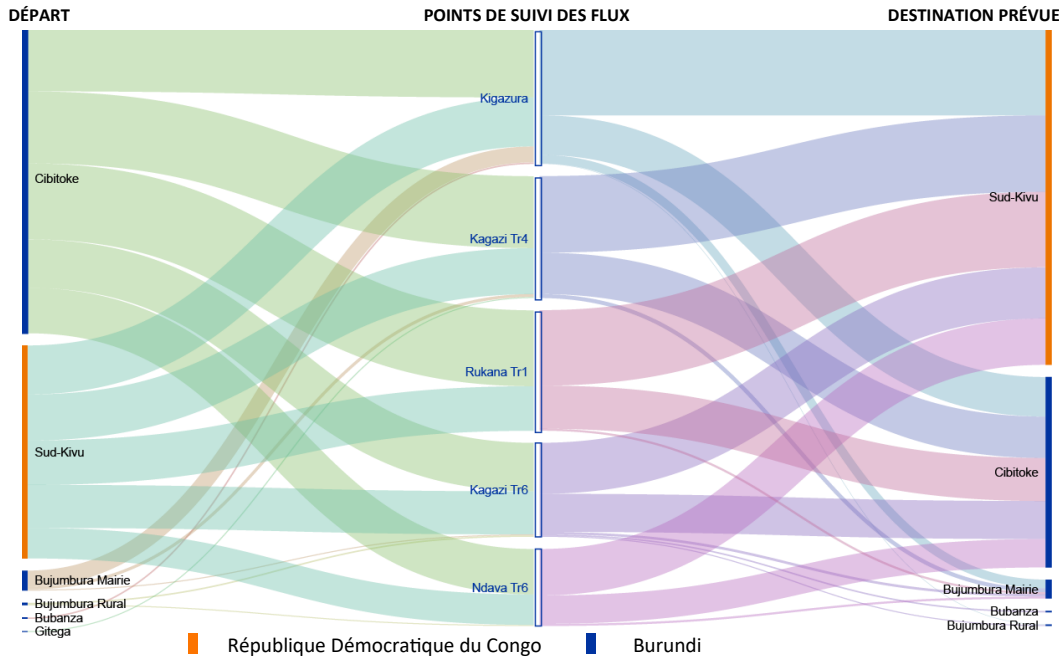


**OBSERVATIONS PAR COMMUNE DE POINT DE SUIVI PENDANT LA PÉRIODE CONSIDÉRÉE**



Avis: Les pourcentages sont arrondis au pourcentage le plus près.

**FLUX DE POPULATIONS**



**POINTS-CLÉS**

**Mouvements:** Des 1 095 mouvements, la plupart des voyageurs avaient entre 18 et 59 ans (98%). Tous les mouvements sortants se sont dirigés vers la République Démocratique du Congo. Environ 65 pour cent des mouvements ont été effectués en traversant à pied et 35 pour cent par le biais de la nage. Environ 1 pour cent des mouvements était des enfants de moins de cinq ans. Les vulnérabilités ont beaucoup diminué depuis mars en raison de la restriction des mouvements liée à la COVID-19.

**Durée des mouvements:** Environ 42 pour cent des mouvements étaient de nature temporaire, d'un délai d'un jour à une semaine.

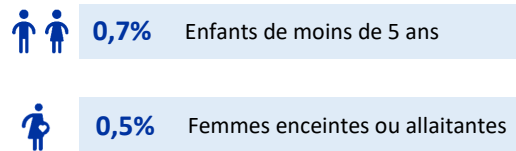
**Raisons des mouvements:** Les mouvements étaient motivés par des raisons économiques (36,0%), le retour à la résidence habituelle (35,4%) et les raisons familiales (25,2%). Les mouvements saisonniers, les mouvements pour l'achat des biens de consommation et les mouvements à la recherche des soins de santé représentaient environ 3% des 1 095 individus.

**Points de suivi des flux:** Environ 24 pour cent des mouvements ont été suivis au point de suivi de Kagazi Tr4, 21 pour cent des mouvements suivis via Rukana Tr1, 19 pour cent au point de suivi de Kagazi Tr6, 19 pour cent au point de Kigazura Tr6 et 17 pour cent au point de Ndava Tr6.

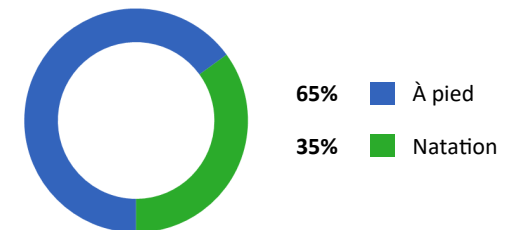
**RAISONS DU DÉPLACEMENT**

Raisons du déplacement	Sortant (%)	Entrant (%)	Grand Total (%)
Raisons économiques	8,0%	53,7%	36,0%
Retour	72,5%	11,9%	35,4%
Visites familiales	18,1%	29,7%	25,2%
Migration saisonnière	0,0%	3,6%	2,2%
Achat de produits de consommation	1,4%	0,3%	0,7%
Santé	0,0%	0,6%	0,4%
Education	0,0%	0,1%	0,1%
<b>Grand Total (%)</b>	<b>57%</b>	<b>43%</b>	<b>100%</b>

**PROFIL DES VULNERABILITÉS**



**MOYENS DE TRANSPORT**



**Méthodologie:** Le suivi des flux est une composante de la DTM (Displacement Tracking Matrix, ou Matrice de Suivi des Déplacements) utilisée pour décrire les tendances des flux des individus observés. Le suivi des flux est utilisé pour les mouvements de populations internes et transfrontaliers afin de mieux informer la DTM sur la nature, le volume, la direction et les moteurs de la migration. Cet exercice est effectué au niveau des points de suivi des flux, établis de façon stratégique à la frontière avec la République Démocratique du Congo où des enquêteurs formés interviewent les personnes traversant les points de suivi des flux dans les deux sens, peu importe leur statut (migrants ou autres), par nationalité et avec des informations désagrégées par sexe et âge. Le suivi des flux renseigne la DTM sur les mouvements de populations, l'origine et les destinations prévues, les raisons du déplacement et les profils des populations.

**Limites:** Les points de suivi des flux sont stratégiquement placés afin de capturer les flux de migration les plus caractéristiques et compléter les systèmes établis par les autorités gouvernementales. Cet exercice ne vise pas à fournir une description complète de tous les mouvements dans le pays ou à travers un point spécifique, mais devrait être compris comme une manière de décrire les caractéristiques des mouvements et profils des populations au niveau des lieux visés, en se limitant aux personnes observées. La collecte de données se fait tous les jours de la semaine pendant la journée de 6h à 18h. Les données de ce rapport ont été collectées pendant la période du 1er au 31 octobre 2020, chaque jour de 6h00 à 18h00.