

	Évaluation menée sur le terrain	
	Évaluation menée auprès des informateurs clés par téléphone	

L'objectif de l'outil de suivi des urgences est de rassembler des informations sur les mouvements significatifs et soudains de population. Ce rapport présente des informations sur les mouvements ayant eu lieu entre le **1<sup>er</sup>** et le **9 janvier 2021** dans le département du **Mayo-Tsanaga** de la région de l'**Extrême-Nord**.

### RÉSUMÉ DE L'ÉVÉNEMENT



#### POPULATION AFFECTÉE :

343 Personnes Déplacées Internes (PDI), 62 Ménages (estimations)

Entre le **1<sup>er</sup>** et le **9 Janvier 2021**, **62 ménages de 343 PDI** ont été contraints de quitter leurs localités d'origine, **Moskota, Krawa-Mafa, Hitere** et **Yamgazawa** (arrondissement de **Mayo-Moskota**, département de **Mayo-Tsanaga**) pour trouver refuge dans les localités de **Ouzal** (même arrondissement), **Gokoro** et **Modoko** (arrondissement de **Koza**, département de **Mayo-Tsanaga**) en raison d'attaques répétées de groupes armés non étatiques dans leurs villages d'origine. Les populations affectées se sont majoritairement déplacées à pied. Elles prévoient de rester temporairement, le temps que la situation revienne à la normale. Aucune assistance n'a été fournie pour l'instant.

- **29 ménages de 134 PDI** se sont déplacés des localités de **Moskota, Krawa-Mafa** et **Hitere** vers la localité de **Ouzal**. Ils résident dans des abris spontanés ou au sein de familles d'accueil.
- **18 ménages de 103 PDI** se sont déplacés des localités de **Yamgazawa, Hitere, Moskota** et **Zelevet**, vers la localité de **Gokoro**. Tous les ménages résident parmi des familles d'accueil.
- **15 ménages de 106 PDI** se sont déplacés des localités de **Mozogo, Krawa-Mafa** et **Moskota** vers **Modoko**. Aucun des ménages déplacés n'a d'abris; ils passent la nuit à l'air libre, dans les montagnes.



#### LIEUX DE DÉPLACEMENT :

**Ouzal, Gokoro et Modoko**



#### DATE DES DÉPLACEMENTS :

**1<sup>er</sup> — 9 janvier 2021**



#### CAUSE DU MOUVEMENT :

**Attaques armées**

#### MODE DE TRANSPORT :

**A pied**

### BESOINS PRIORITAIRES



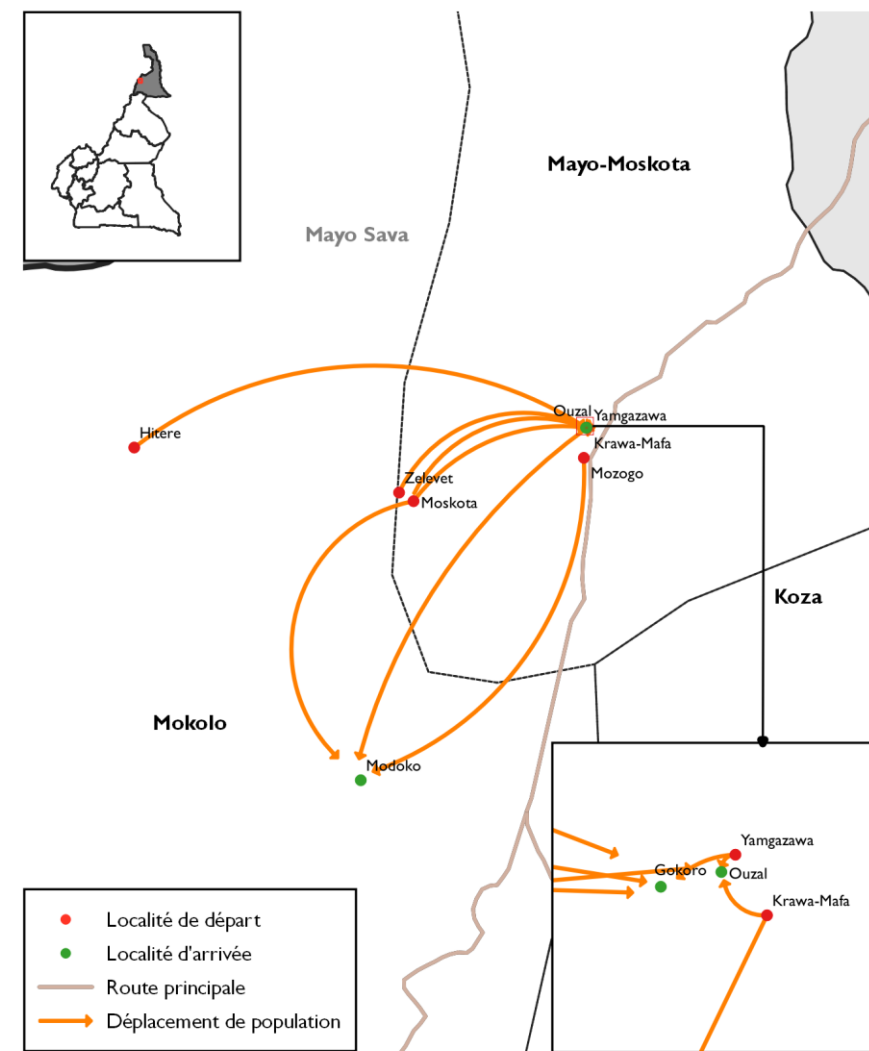
ABRIS



ARTICLES NON ALIMENTAIRES



VIVRES



Cette carte est uniquement présentée à titre illustratif. Les noms et les frontières de cette carte n'impliquent ni l'approbation ni l'acceptation officielle de la part de l'OIM.