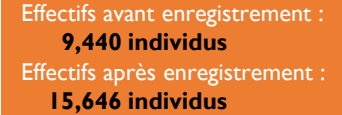
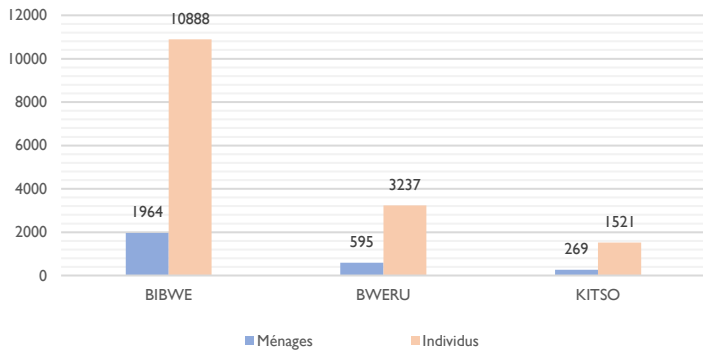


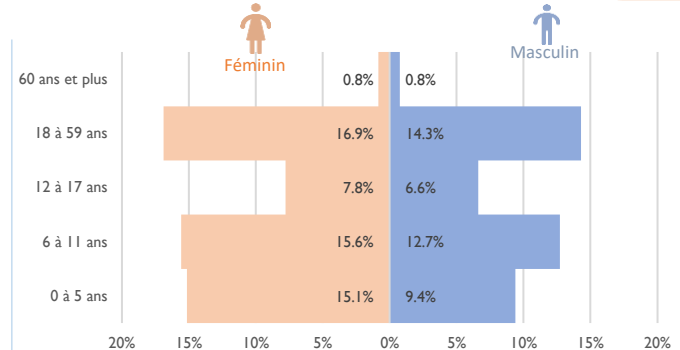
Cette fiche d'information présente les **éléments clés tirés des résultats consolidés des opérations d'enregistrement menées par l'OIM dans les 3 sites spontanés de BIBWE, BWERU et KITSO**, dans le territoire de Masisi du 14 au 20 Novembre 2020. Des équipes d'enquêteurs se sont rendues dans ces sites de déplacement afin de vérifier hutte par hutte la présence des ménages déplacés. Dans chaque hutte habitée, les enquêteurs ont procédé à l'enregistrement des ménages présents. Ce travail a été fait sur le terrain en collaboration avec les comités des déplacés et la Commission Nationale pour les Réfugiés (CNR) au Nord Kivu.



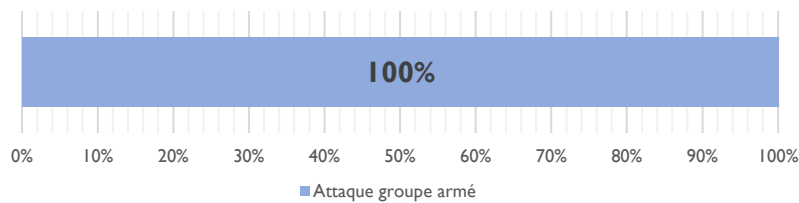
### DÉPLACÉS PAR SITES



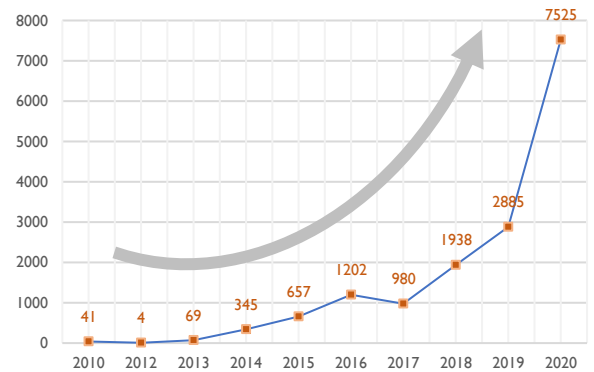
### DÉMOGRAPHIE



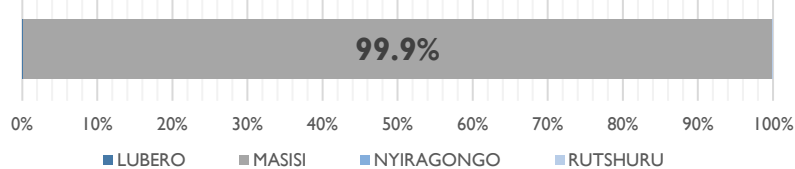
### RAISONS DES DÉPLACEMENTS



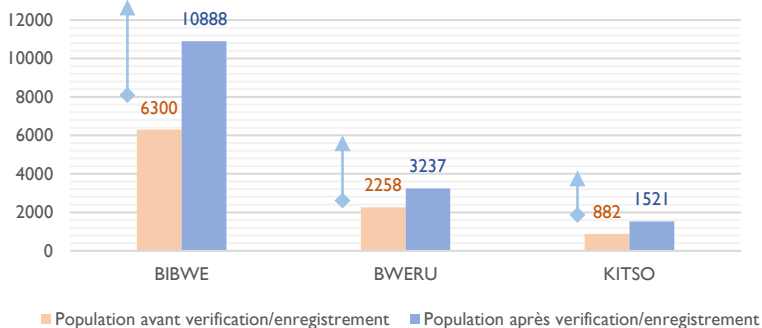
### PÉRIODE DES DÉPLACEMENTS



### TERRITOIRE DE PROVENANCE



### DIFFERENCE AVANT ET APRÈS L'ENREGISTREMENT DU NOMBRE DE DÉPLACÉS



Avant cet enregistrement, les dernières données disponibles de l'OIM des 3 sites de déplacement de BIBWE, BWERU et KITSO dataient de 2015. En raison de l'insécurité, la zone de BIBWE était inaccessible de 2015 à fin 2020 et aucun exercice d'enregistrement ne pouvait être mené. Les récents enregistrements du mois de novembre 2020 conduits par l'OIM par le biais de la DTM ont permis d'obtenir une meilleure estimation démographique des sites. Il est ressorti de ces enregistrements que de nouvelles vagues de déplacements sont arrivées dans les sites, essentiellement entre 2019 et 2020 suite à des situations de conflits. Depuis 2015, selon les nouvelles données obtenues par la DTM, nombre d'individus au sein des trois sites d'enregistrement auraient augmenté de 65%.